



Nr. 1 – 2014
Side 1–129

NORSK LOVTIDEND

Avd. II

Regionale og lokale forskrifter mv.

Nr. 1
Utgitt 27. mars 2014

Innhold

		Side
Forskrifter		
2009		
Des.	17.	Forskrift om unntak fra tidsfrister i saker som krever oppmålingsforretning, Karlsøy (Nr.1921)..... 1
2011		
Juni	22.	Forskrift om utslipp fra mindre avløpsanlegg, Odda (Nr. 1558)..... 1
2013		
Okt.	24.	Forskrift om gebyr for saksbehandling og kontroll/tilsyn av mindre avløpsanlegg, Eid (Nr. 1696)..... 4
Okt.	24.	Forskrift om gebyrregulativ for private plansaker, Eid (Nr. 1697)..... 6
Okt.	24.	Forskrift om gebyrregulativ for sakshandsaming etter plan- og bygningslova og lov om eierseksjoner, Eid (Nr. 1698)..... 7
Nov.	13.	Forskrift om minsteareal for elg, Karlsøy (Nr. 1699)..... 8
Nov.	18.	Forskrift om nedgravde oljetanker, Oppegård (Nr. 1700)..... 8
Des.	10.	Forskrift om tømning av avløpsanlegg inkludert tette tanker og bestemmelser om betaling av gebyr, Skiptvet (Nr. 1701)..... 11
Des.	10.	Forskrift om gebyrregulativ for byggesak, delingssaker, regulering, oppmåling, kommunaltekniske tjenester, feiing og tilsyn, konsesjonssaker, delingssaker etter jordlova, fellingsavgift for vilt, for 2014, Re (Nr. 1702)..... 13
Des.	11.	Forskrift om gebyr for teknisk forvaltningsteneste (gebyrregulativ), Meland (Nr. 1703).... 13
Des.	12.	Forskrift om adgang til jakt etter elg, rådyr og bever, Rygge (Nr. 1704)..... 13
Des.	13.	Forskrift om anløpsavgift 2014, Ålesundregionens havnedistrikt, Sula, Giske, Haram og Ålesund (Nr. 1705)..... 13
Des.	17.	Forskrift om kommunalt tilskot til vedlikehold av private vegar, Aure (Nr. 1707)..... 16
Des.	18.	Forskrift om tilskudd til idretts-, friluft- og naturvernorganisasjoner i Oslo (Nr. 1708)..... 17
Des.	20.	Forskrift om snøskuterløyper, Båtsfjord (Nr. 1710)..... 20
Okt.	3.	Forskrift om spreiring av husdyrgjødsel m.m., Midsund (Nr. 1729)..... 21
Des.	11.	Forskrift om vann- og avløpsgebyrer, Tønsberg (Nr. 1730)..... 22
Des.	12.	Forskrift om tildeling av kommunal bolig, Kongsvinger (Nr. 1731)..... 23
Des.	18.	Forskrift om hundehald, Hjelmeland (Nr. 1732)..... 24
Des.	19.	Forskrift om vass og avløpsgebyr i ÅLAV-kommunane, Vik (Nr. 1733)..... 25
Des.	18.	Forskrift om åpen brenning og brenning av avfall i småovner, Vefsn (Nr. 1737)..... 33
Okt.	22.	Forskrift om renovasjon, Sandnes (Nr. 1741)..... 34
Des.	18.	Forskrift om gebyrregulativ, etat for byggesak og private planer, Bergen (Nr. 1742)..... 40
Des.	19.	Forskrift om unntak fra tidsfrister i saker som krever oppmålingsforretning, Lenvik (Nr. 1743)..... 40
Des.	16.	Forskrift om gebyr for saksbehandling og kontroll av mindre avløpsanlegg, Gloppen (Nr. 1748)..... 41
Des.	18.	Forskrift om handtering av avfall frå hushald, Fusa, Kvam, Os, Osterøy, Samnanger, Sund og Vaksdal (Nr. 1749)..... 42
2014		
Jan.	1.	Forskrift om etablering av midlertidig restriksjonsområde EN R190 over området rundt Kongsvinger i forbindelse med World Rally Championship, Rally Sweden 2014, Hedmark (Nr. 1)..... 45
Jan.	8.	Forskrift om tillatte vektorer og dimensjoner for fylkes- og kommunale vegar (vegliste for Nord-Trøndelag), Nord-Trøndelag (Nr. 2)..... 45
Jan.	10.	Forskrift om bruk av og orden i havner og farvann, Hvaler (Nr. 17)..... 46
Jan.	10.	Forskrift om tillatte vektorer og dimensjoner for kjøretøy på fylkes- og kommunale vegar, Sør-Trøndelag (Nr. 18)..... 47
Jan.	17.	Forskrift om betalingsregulativ for plan, næring og kultur, Sorum (Nr. 33)..... 48
Jan.	22.	Forskrift om ekstraordinær båndtvang, Gjerstad (Nr. 42)..... 48
Jan.	22.	Forskrift om ekstraordinær båndtvang, Risør (Nr. 43)..... 49
Jan.	23.	Forskrift om ekstraordinær båndtvang, Froland (Nr. 44)..... 49
Jan.	23.	Forskrift om ekstraordinær båndtvang, Arendal (Nr. 45)..... 49
Jan.	24.	Forskrift om ekstraordinær båndtvang, Tvedestrand (Nr. 46)..... 50
Jan.	27.	Forskrift om ekstraordinær båndtvang, Birkenes (Nr. 48)..... 50

Jan.	22.	Forskrift om løype for kjøring med snøscooter til Kvalvatn, Beiarn (Nr. 58).....	51
Jan.	24.	Forskrift for snøskuterløyper, Gamvik (Nr. 59)	52
Jan.	24.	Forskrift om snøskuterløyper, Lebesby (Nr. 60)	53
Jan.	27.	Forskrift om politivedtekt, Rennesøy (Nr. 62).....	57
Jan.	28.	Forskrift om ekstraordinær båndtvang, Froland (Nr. 63).....	60
Jan.	29.	Forskrift om ekstraordinær båndtvang, Iveland (Nr. 64).....	60
Jan.	31.	Forskrift om ekstraordinær båndtvang for hund, Kristiansand (Nr. 89).....	65
Feb.	6.	Forskrift om tillatte vektorer og dimensjoner for kjøretøy på fylkes- og kommunale vegar, Hedmark (Nr. 90).....	65
Feb.	6.	Forskrift om tillatte vektorer og dimensjoner for kjøretøy på fylkes- og kommunale vegar, Oppland (Nr. 91).....	65
Feb.	6.	Forskrift om tillatte vektorer og dimensjoner for kjøretøy på fylkes- og kommunale vegar, Østfold (Nr. 92)	66
Feb.	6.	Forskrift om utvidet jakt på stripegås og kanadagås, Ørland og Bjugn (Nr. 93).....	66
Jan.	30.	Forskrift om renovasjon, Trondheim (Nr. 111)	66
Feb.	13.	Forskrift om tillatte vektorer og dimensjoner for kjøretøy på fylkes- og kommunale vegar, Oslo og Akershus (Nr. 114)	72
Feb.	13.	Forskrift om ekstraordinær båndtvang for hunder, Hurdal (Nr. 115).....	72
Feb.	14.	Forskrift om vern av Mikkelsberget naturreservat, Grue (Nr. 141).....	73
Feb.	14.	Forskrift om vern av Odnosberga naturreservat, Søndre Land (Nr. 142)	74
Feb.	14.	Forskrift om vern av Løftlia naturreservat, Rana (Nr. 143).....	76
Feb.	14.	Forskrift om vern av Renålia naturreservat, Selbu (Nr. 144).....	78
Feb.	14.	Forskrift om vern av Brenslefjellet naturreservat, Molde og Nettet (Nr. 145).....	79
Feb.	14.	Forskrift om vern av Eidsfjellet naturreservat, Våler og Åsnes (Nr. 146).....	80
Feb.	14.	Forskrift om vern av Hanestadvola naturreservat, Rendalen og Stor-Elvdal (Nr. 147)	82
Feb.	14.	Forskrift om vern av Ytterøya naturreservat, Elverum (Nr. 148).....	83
Feb.	14.	Forskrift om vern av Kalvmyra naturreservat, Elverum (Nr. 149).....	85
Feb.	14.	Forskrift om vern av Askevann naturreservat, Rakkestad (Nr. 150).....	86
Feb.	14.	Forskrift om vern av Fuglen og Ømyr naturreservat, Halden (Nr. 151).....	87
Feb.	14.	Forskrift om vern av Gukilhøgda naturreservat, Trøgstad og Aurskog-Høland (Nr. 152).....	89
Feb.	14.	Forskrift om vern av Jerndalsfjellet naturreservat, Råde (Nr. 153)	91
Feb.	14.	Forskrift om vern av Prestebakkefjella naturreservat, Halden (Nr. 154).....	92
Feb.	14.	Forskrift om vern av Sandå og Henestangen naturreservat, Våler og Råde (Nr. 155)	94
Feb.	14.	Forskrift om vern av Sandungåsen naturreservat, Hurum (Nr. 156)	96
Feb.	14.	Forskrift om vern av Veikulåsen naturreservat, Gol (Nr. 157)	97
Feb.	14.	Forskrift om vern av Halvfaråsen naturreservat, Sigdal (Nr. 158).....	99
Feb.	14.	Forskrift om vern av Knipetjennåsen naturreservat, Krødsherad (Nr. 159)	100
Feb.	14.	Forskrift om vern av Grønknuten naturreservat, Modum og Ringerike (Nr. 160)	102
Feb.	14.	Forskrift om vern av Askerudbekken naturreservat, Modum (Nr. 161)	103
Feb.	14.	Forskrift om vern av Sønstebybekken naturreservat, Modum (Nr. 162).....	105
Feb.	14.	Forskrift om vern av Høgtidsåsen og Svartfjellet naturreservat, Modum (Nr. 163).....	106
Feb.	14.	Forskrift om vern av Mastedalen naturreservat, Modum (Nr. 164).....	107
Feb.	14.	Forskrift om vern av Mjøvann naturreservat, Skien (Nr. 165).....	109
Feb.	14.	Forskrift om vern av Øyvassheia naturreservat, Åmli (Nr. 166).....	110
Feb.	14.	Forskrift om vern av Åmtona naturreservat, Åmli (Nr. 167)	112
Feb.	14.	Forskrift om vern av Geislafoross naturreservat, Audnedal (Nr. 168)	113
Feb.	14.	Forskrift om vern av Heltveit-Bjørge naturreservat, Lindås (Nr. 169).....	115
Feb.	14.	Forskrift om vern av Spålen-Katnosa naturreservat, Ringerike, Jevnaker og Lunner (Nr. 170).....	116
Jan.	22.	Forskrift om håndtering av avfall fra husholdning, Askøy og Bergen (Nr. 172).....	118
Jan.	31.	Forskrift om forlengelse av virkningene av kunngjort verneforslag for 14 områder i marin verneplan, etter naturmangfoldloven § 44 jf. § 42, Aust-Agder, Rogaland, Sør-Trøndelag, Nord-Trøndelag, Nordland, Troms og Finnmark (Nr. 174).....	121
Feb.	1.	Forskrift om tillatte vektorer og dimensjonar for kjøretøy på fylkes- og kommunale vegar, Hordaland (Nr. 175)	122
Feb.	1.	Forskrift om tillatte vektorer og dimensjonar for kjøretøy på fylkes- og kommunale vegar, Rogaland (Nr. 176).....	122
Feb.	1.	Forskrift om tillatte vektorer og dimensjonar for kjøretøy på fylkes- og kommunale vegar, Sogn og Fjordane (Nr. 177).....	122
Feb.	11.	Forskrift om fiske utenfor vassdrag med laks og sjøaure og fiske etter innlandsfisk i vassdrag med laks og sjøaure, Aust-Agder (Nr. 178).....	122

Feb.	12.	Forskrift om bruk av offentlig areal til handel utenom fast utsalgssted, Larvik (Nr. 180).....	125
Feb.	13.	Forskrift om nedgravde oljetanker, Østre Toten (Nr. 183)	126
Feb.	14.	Forskrift om politivedtekt, Nesset (Nr. 184).....	126
Endringsforskrifter			
2013			
Des.	19.	Endr. i forskrift om renovasjon, Lenvik (Nr. 1709).....	18
Juni	6.	Endr. i forskrift om adgang til jakt etter elg og rådyr, Hemnes (Nr. 1735)	31
Mars	18.	Endr. i forskrift om adgang til jakt etter elg, rådyr og bever, Aurskog-Høland (Nr. 1740).	34
Okt.	15.	Endr. i forskrift om motorferdsel på vassdrag, Melhus (Nr. 1746).....	41
2014			
Jan.	7.	Endr. i forskrift om fredning av naturområde, Alterhaug, Rana (Nr. 16).....	46
Jan	13.	Endr. i forskrift om fredning av Arstadlia-Tvervikkakkan naturreservat, Beiarn (Nr. 19).....	48
Jan.	24.	Endr. i forskrift om fredning av Vermedalen som naturreservat, Rauma (Nr. 47).....	50
Jan.	13.	Endr. i forskrift om løyper for kjøring med snøskuter til Virvatnet og Fiskløvatnet, Rana (Nr. 57).....	50
Jan.	24.	Endr. i forskrift om politivedtekt, Drammen (Nr. 61).....	55
Jan.	20.	Endr. i forskrift om politivedtekt, Hamar (Nr. 85).....	62
Jan.	27.	Endr. i forskrift om fredning for Skogvoll naturreservat, Andøy (Nr. 86).....	62
Jan.	28.	Endr. i forskrift om åpningstider for serverings- og skjenkesteder i Bydel Frogner, Oslo (Nr. 87).....	64
Jan.	29.	Endr. i forskrift om politivedtekt, Lenvik (Nr. 88).....	64
Feb.	6.	Endr. i forskrift om politivedtekt, Tranøy (Nr. 112)	71
Feb.	6.	Endr. i forskrift om politivedtekt, Porsgrunn (Nr. 113).....	72
Feb.	14.	Endr. i forskrift om fredning for Atnoset naturreservat, Rendalen og Stor-Elvdal (Nr. 171).....	118
Jan.	22.	Endr. i forskrift om åpningstider for serveringssteder mv., Kristiansand (Nr. 173).....	121
Feb.	12.	Endr. i forskrift om politivedtekt, Øvre Eiker (Nr. 179).....	124
Feb.	13.	Endr. i forskrift om fredning for Åsnes naturreservat, Namdalseid (Nr. 181).....	125
Feb.	13.	Endr. i forskrift om fredning for Hammeren naturreservat, Steinkjer (Nr. 182).....	126
Feb.	17.	Endr. i forskrift om verneplan for sjøfuglområder i Nord-Trøndelag, vedlegg 15, fredning av Vellamelen fuglefredningsområde, Steinkjer (Nr. 185).....	129
Diverse			
2012			
Sept.	25.	Opph. av forskrift om ordensreglement for skolene og voksenopplæringssettene, Oslo (Nr. 1469).....	4
2013			
Des.	16.	Vedtekter for eiendomsskattetakster, Verdal (Nr. 1706).....	14
Nov.	27.	Delegering av myndighet fra det regionale Mattilsynet ved regionkontoret for Hedmark og Oppland til det lokale Mattilsynet ved distriktskontorene Hedmarken, Øst-Hedmark, Nord-Østerdal, Gudbrandsdal, Valdres- og Gjøvikregionen, Hedmark og Oppland (Nr. 1736).....	31
Des.	19.	Opph. av forskrift om vedtekter til lov om motorferdsel i utmark og vassdrag, Narvik (Nr. 1750).....	45
2014			
Jan.	29.	Deleg. av myndighet fra det regionale Mattilsynet ved regionkontoret i Trøndelag, Møre og Romsdal til det lokale Mattilsynet ved distriktskontorene i Trøndelag og Møre og Romsdal (Nr. 65).....	60
Feb.	13.	Opph. av forskrift om ekstraordinær båndtvang, Arendal (Nr. 116)	73
		Oversikt over rettelser	3. omslagsside
		Bestillinger, adresseendringer mv.	4. omslagsside

NORSK LOVTIDEND

Avd. II Regionale og lokale forskrifter mv.

Utgitt i henhold til lov 19. juni 1969 nr. 53.

Utgitt 27. mars 2014

Nr. 1

17. des. Nr. 1921 2009

Forskrift for unntak fra tidsfrister i saker som krever oppmålingsforretning, Karlsøy kommune, Troms

Hjemmel: Fastsatt av Karlsøy kommunestyre 17. desember 2009 med hjemmel i forskrift 26. juni 2009 nr. 864 om eiendomsregistrering (matrikkelforskriften) § 18 tredje ledd, jf. lov 17. juni 2005 nr. 101 om eigedomsregistrering (matrikkellova) § 35 fjerde ledd. Kunngjort 20. februar 2014 kl. 14.45.

§ 1. Formål

Hensikten med forskriften er å utsette fristen for gjennomføring av oppmålingsforretning i vinterhalvåret.

§ 2. Utsatt tidsfrist for gjennomføring av oppmålingsforretning

Tidsfristen som er fastsatt i matrikkelforskriften § 18 første ledd løper ikke i perioden 1. november til 15. mai.

I de deler av kommunen hvor nødvendige adkomstveger er vinterstengt etter 15. mai, løper ikke tidsfristen før vegene er åpnet etter vinterstenging.

§ 3. Ikrafttreden

Denne forskrift trer i kraft samme dato som den blir kunngjort i Norsk Lovtidend.

22. juni Nr. 1558 2011

Forskrift om utslipp fra mindre avløpsanlegg, Odda kommune, Hordaland

Hjemmel: Fastsatt av Odda kommunestyre 22. juni 2011 med hjemmel i lov 13. mars 1981 nr. 6 om vern mot forurensninger og om avfall (Forurensningsloven) § 9, jf. forskrift 1. juni 2004 nr. 931 om begrenning av forurensning (forurensningsforskriften) § 12–6. Kunngjort 16. januar 2014 kl. 15.35.

§ 1. Formål

Kommunen er lokal forurensningsmyndighet. Forskriften skal forenkle kommunens saksbehandling i forbindelse med utslipp fra mindre avløpsanlegg, og fastsette egne krav til avløpsløsninger slik at hensynet til resipienten, drikkevannsanlegg og brukerinteressene ivaretas.

§ 2. Virkeområde for lokal forskrift

Forskriften gjelder utslipp av avløpsvann fra bolig-, fritidsbebyggelse og/eller annen bebyggelse med innlagt vann, hvor utslippet ikke overstiger 50 personenheter (pe) (forurensningsforskriftens kap. 12).

Unntatt fra forskriftens virkeområde er bebyggelse der avløpet skal føres til offentlig avløpsanlegg i medhold av plan- og bygningsloven § 27–2.

§ 3. Definisjoner

Definisjonene i forurensningsforskriftens § 11–3 gjelder for denne forskriften. I tillegg gjelder følgende:

Avløpsanlegg: Anlegg for mottak av avløpsvann fra bolig-, fritids- og annen bebyggelse med innlagt vann.

Innlagt vann: Vann fra vannverk, brønn, cisterneanlegg eller lignende som gjennom rør eller ledninger er ført innendørs.

Svartvann: Avløpsvann fra vannklosett, eller andre kilder hvor urin og/eller fekalier normalt transporteres med vann.

Gråvann: Avløpsvann fra vask, dusj, badekar m.m.

Kildeseparering: Gråvann og svartvann føres til separate renseanlegg eller tank.

Rammeplan: En plan som klarlegger brukerinteresser, drikkevannsforsyninger og forurensningssituasjonen i resipientene eller delområder. Rammeplanen skal være utarbeidet/vurdert av firma med hydrogeologisk kompetanse. Rammeplanen skal gi retningslinjer for avløpsløsninger, utslippsverdier og utslippspunkt.

Hydraulisk kapasitet: Mengde vann som kan strømme gjennom jord per arealenhet.

Infiltrasjonskapasitet: Mengde avløpsvann som kan infiltreres per arealenhet.

Kjørbar vei: Gjennomgående vei eller blindvei som har snuplass og dessuten kurvatur, stigningsforhold, bredde og styrke til å tåle en tankbil for septiktømming. Om vinteren må veien og eventuell snuplass være brøytet og om nødvendig strødd. Ved tvist om hvor vidt en vei er kjørbare etter ovenstående, er kommunens syn avgjørende.

Resipient: Vannforekomst som mottar forurensninger fra avløpsvann. Resipient for infiltrasjonsanlegg er grunnvann. Resipient for andre typer av anlegg er overflatevann (bekk, elv, innsjø, tjern, våtmark).

ADK1-kurs: Kurs i praktisk utførelse av ledningsanlegg for vann og avløp, iht. NORVAR rapport nr. 124-2002.

Etterpolering: Med etterpolering menes ekstra rensing etter hovedrensetrinn (som minirensesanlegg eller gråvannrensesanlegg) for å få stabilisert utslippskvaliteten og få redusert mengden smittestoffer i utslippsvannet.

§ 4. *Krav til avløpsnett*

Avløpsnettet skal dimensjoneres, bygges, drives og vedlikeholdes med utgangspunkt i den beste tilgjengelige teknologi og fagkunnskap, særlig med hensyn til:

- Avløpsvannets mengde og egenskaper
- Forebygging av lekkasjer
- Begrensning av forurensninger av resipienten som følge av overløp.

§ 5. *Krav til renseeffekt/utslippskrav*

Sanitært avløpsvann med utslipp til innland/ferskvannsresipienter skal minst etterkomme følgende krav til rensing:

<i>Parameter</i>	<i>Maksimum utslippskonsentrasjon</i>	<i>Tilsvarende prosent rensegrad</i>
Total fosfor (Tot-P)	<1,0 mg/l	90 %
Organisk stoff (BOF ₅)	<25 mg/l	90 %

Sanitært avløpsvann med utslipp til sjø/fjord skal minst etterkomme:

<i>Parameter</i>	<i>Maksimum utslippskonsentrasjon</i>	<i>Tilsvarende prosent rensegrad</i>
Suspendert stoff (SS)	180 mg SS/l	20 %

Der hvor særskilte brukerinteresser (fiske, bading, drikkevann osv.) blir berørt, kan det stilles strengere krav.

Dersom det kun slippes ut gråvann, skal gråvannet gjennomgå rensing med godkjente renseløsninger/krav som beskrevet i § 7.

§ 6. *Avløp i driftsbygninger*

Det er ikke tillatt å føre sanitært avløpsvann fra WC og dusj til gjødselkjeller. Bestemmelsen gjelder ved nyetablering av driftsbygninger eller ved innlegging av vann og avløp i eksisterende driftsbygninger.

§ 7. *Krav til dokumentasjon og innhold i utslippssøknad*

Hvert anlegg godkjennes individuelt i forbindelse med behandling av utslippssøknad.

Alle rensesanlegg skal ha dokumentasjon på at anerkjent dimensjonering og utforming er benyttet. For de anleggstyper der VA-miljøblad er tilgjengelig, skal rensesanlegget prosjekteres og bygges etter siste versjon av disse.

Ved søknad om utslippstillatelse skal det gis prosjekteringsdokumentasjon, tegninger og beskrivelser som medfølger utslippssøknaden.

Dersom gjeldende dimensjoneringskriterier fravikes, kan utslippssøknaden avvises. Alternativt kan det gis en midlertidig utslippstillatelse på særskilte vilkår. Avløpsanlegget gis status som forsøksanlegg, og prøvetas hvert år minimum 2 ganger årlig over en femårsperiode. Egen avtale mellom leverandør og anleggseier må da inngås.

Slamavskiller skal ha dokumentasjon på at anlegget tilfredsstillers NS-EN 12566-1. For utslippsledning fra slamavskiller til sjø skal det gis prosjekteringsdokumentasjon, tegninger og beskrivelser av hvor dypt utslippet skal føres under laveste vannstand.

Slamavskillere skal plasseres slik at den kan tømmes hele året med tankbil. Avstanden fra kjørbare vei til slamavskillere skal maksimalt være 40 m. Høydemeter 6 m.

Minirensanlegg: Med minirensanlegg menes prefabrikkerte avløpsanlegg bygget for å rense sanitært eller kommunalt avløpsvann med dokumentert rensegrad. Anleggene monteres på fabrikk før levering. Rensesanlegg for gråvann regnes ikke som minirensanlegg.

Minirensanlegg skal ha dokumentasjon på at anlegget tilfredsstillers NS-EN 12566-3. Dokumentasjon for prøvingsprosedyre og behandlingseffekt skal også være etter denne standarden.

For renseanlegg som baseres på infiltrasjon i stedlige løsmasser (infiltrasjonsanlegg), skal det utføres grunnundersøkelser for å dokumentere følgende forhold:

- Infiltrasjonskapasitet
- Hydraulisk kapasitet
- Løsmassenes egenskaper som rensemedium
- Risiko for forurensning av lokale drikkevannskilder
- Avstand til drikkevannskilder, overflatevann, ledningstraséer og grunnvann/fjell/tette lag.

Dokumentasjon av infiltrasjonsanlegg skal utarbeides av nøytral fagkyndig med hydrogeologisk/jordfaglig kompetanse. Med nøytral fagkyndig menes person eller firma som kan vise til relevant utdanning, anerkjente kurs og praksis for å kunne dimensjonere og utforme slike anlegg.

§ 8. *Krav til prosjektering og utførelse av renseanlegg*

Foretak som planlegger, prosjekterer eller utfører avløpsanlegg omfattet av denne forskriften skal være godkjent i aktuelle godkjenningssområder og -klasser i henhold til plan- og bygningsloven. Dette gjelder både for søknad, prosjektering, utførelse og kontroll.

Renseanlegg skal dimensjoneres, bygges, drives og vedlikeholdes slik at det har tilstrekkelig yteevne under alle klimatiske forhold der det ligger. Ved utformingen av anlegget skal det tas hensyn til variasjoner i mengde sanitært avløpsvann i løpet av året.

For utslipp til innland/ferskvannsresipienter setter kommunen krav om at mulighet for infiltrasjon av avløpsvann skal vurderes før andre avløpsløsninger tillates.

Tett tank tillates kun benyttet for bolig. Tett tank for alt sanitært avløpsvann tillates ikke. Tett tank skal kun benyttes for klosettavløp (svartvann).

Prosjektering og anleggsutførelse skal utføres av foretak med nødvendig VA-teknisk kompetanse. Den som skal stå for utførelsen skal kunne dokumentere ADK1-kurs og kurs om mindre avløpsanlegg (fra Norsk Rørsenter, Bioforsk, UMB eller tilsvarende).

§ 9. *Krav til drift og vedlikehold*

Eier av anlegget er ansvarlig for at det drives og vedlikeholdes slik at alle krav følges.

Ved bruk av renseløsninger som inkluderer komponenter som krever periodisk ettersyn og vedlikehold, skal anleggseier inngå service/vedlikeholdsavtale med godkjent foretak.

Godkjente foretak kan være leverandører/produsenter av renseløsninger, eller annet kvalifisert foretak. Inntil nasjonal godkjenningsordning for service/vedlikeholdsforetak foreligger, er leverandører/produsenter å anse som kvalifisert foretak. Samtlige godkjente foretak skal ha en skriftlig avtale med kommunen. Som grunnlag for å oppnå avtale med kommunen skal foretaket dokumentere internt opplegg for opplæring av service/vedlikeholdspersonell.

Dersom et godkjent foretak er konkurs, eller bringes til opphør av annen årsak, plikter anleggseier å inngå avtaler med annet godkjent foretak.

Service/vedlikehold skal minimum utføres med følgende tidsintervall:

- Minirensanlegg: 2 ganger pr. år
- Våtmarksfilter/filterbedanlegg: 2 ganger pr. år
- Prefabrikkerte gråvannsanlegg: 1 gang pr. år.

Service/vedlikeholdsforetak skal sende årsrapport for anlegg med service- og vedlikeholdsavtale til kommunen innen 1. februar påfølgende år. Anleggseier skal ha kopi av servicereport ved utført service. På anmodning fra kommunen plikter også service-/vedlikeholdsforetak å fremlegge kopi av servicereport.

For avløpsanlegg med infiltrasjon i grunnen (infiltrasjonsanlegg og jordhauginfiltrasjonsanlegg) skal det gjennomføres en tilstandsvurdering av anlegg 1 gang hvert 10. år.

Slamavskillere og tette tanker skal tømmes iht. kommunal tømmeordning.

Minirensanlegg tømmes iht. kommunal tømmeordning, eller iht. retningslinjer fra leverandøren. Rapportskjema for slamtømming skal fylles ut og oppbevares på egnet sted ved anlegget, f.eks. i styringsskapet.

Felles private avløpsanlegg: For alle felles private avløpsanlegg, felles utslippsledninger og ved utvidelse av eksisterende fellesanlegg, vil kommunen kreve at det inngås en skriftlig avtale mellom eierne om anlegget.

§ 10. *Særskilte utslippsregler for hytter*

Innlagt vann kan tillates for fritidsboliger.

For fritidsbebyggelse med innlagt vann og utslipp til innland/ferskvannsresipienter tillates kun kildeseparerende avløpsløsninger. Utslipp av svartvann tillates ikke. Tett tank, minirensanlegg eller toalettssystemer som er tilkoblet vann tillates ikke for fritidsbebyggelse.

§ 11. *Krav til rammeplan*

Ved regulering av areal til boligbebyggelse i områder som ikke kan tilkobles kommunalt ledningsnett, skal det utarbeides rammeplan for vann og avløp til første gangs behandling av reguleringsplan.

Ved regulering av areal til fritidsbebyggelse, samt ved fortetting av eksisterende hyttefelt, skal det utarbeides rammeplan for vann og avløp til første gangs behandling av reguleringsplan.

Rammeplanen skal sikre at egnede områder for vannforsyning og lokal avløpsrensing ikke bygges ned. Rammeplan skal godkjennes av kommunen.

§ 12. Utslippssted

Utslippssted for avløpsvann fra renseanlegg skal lokaliseres i henhold til følgende alternativer:

- a) utslipp til innsjø minst 2 m under laveste vannstand
- b) utslipp til elv/bekk med årssikker vannføring
- c) utslipp til landbruksdrenering som ledes til elv/bekk med årssikker vannføring
- d) utslipp til grunnen i stedegne løsmasser
- e) utslipp til grunnen i stedegne løsmasser via annen renseløsning
- f) utslipp til sjø minst 5 m under laveste vannstand.

Utslippsted for avløpsvann fra renseanlegg skal for øvrig lokaliseres og utformes slik at virkningene av utslippet på resipienten og inngrep i naturen blir minst mulig, samt at konflikter med andre brukerinteresser unngås. Krav utover minimumskrav kan settes i enkeltsaker etter vurdering av lokale forhold.

Det kan gis dispensasjon i enkeltsaker til utslipp til sjø som er mellom 0,5–5 meter under laveste vannstand. I slike tilfeller må lokale forhold ved utslippstedet vurderes, samt at det må settes strengere krav til biologisk rensing (BOF₅).

§ 13. Lukt

Avløpsanlegget skal dimensjoneres, bygges, driftes og vedlikeholdes på en slik måte at omgivelsene ikke utsettes for sjenerende lukt.

§ 14. Tilsyn og kontroll

Kommunen er forurensningsmyndighet og fører tilsyn med at bestemmelsene og vedtak fattet i medhold av forurensningsforskriften kapittel 12 følges. Forurensningsmyndigheten har rett til, og plikter, å utføre tilsyn med avløpsanleggene. Kommunens kostnad for dette arbeidet dekkes inn gjennom et årlig tilsyns-/kontrollgebyr.

Alle renseanlegg, bortsett fra anlegg med kun slamavskilling som hovedrensing og infiltrasjonsanlegg, skal ha godt tilrettelagt mulighet for prøvetaking på utløp. Det skal kunne analyseres på parametre det er stilt krav til i utslippstillatelsen. Kommunen kan etter en tids drift, eller ved mistanke om forurensning, be anleggseier sende inn analyser som viser effekten av anlegget.

Alle prøver skal analyseres av laboratorier som er akkreditert for de aktuelle analysene. Analysemetoder nevnt i forurensningsforskriftens kapittel 11, vedlegg 2, skal benyttes. Prøvetaking, oppbevaring og konservering av avløpsprøver skal utføres iht. SFT's veileder TA-514 «Veiledning for prøvetaking ved avløpsanlegg».

Kommunen har sanksjonsmulighet dersom anleggets ytelse ikke er tilfredsstillende, samt om service/vedlikehold er mangelfull, jf. forurensningsloven.

§ 15. Ikrafttredelse

Forskriften trer i kraft 22. juni 2011.

25. sept. Nr. 1469 2012**Forskrift om opphevelse av forskrift om ordensreglement for skolene og voksenopplæringssettene, Oslo kommune, Oslo**

Hjemmel: Fastsatt av Byråd for kunnskap og utdanning 25. september 2012 med hjemmel i lov 17. juli 1998 nr. 61 om grunnskolen og den vidaregåande opplæringa (opplæringslova) § 2–9 og § 3–7. Kunngjort 6. februar 2014 kl. 14.40.

Forskrift 12. juli 2002 nr. 886 om ordensreglement for skolene og voksenopplæringssettene, Oslo kommune, Oslo oppheves fra 1. januar 2013.

24. okt. Nr. 1696 2013**Forskrift om gebyr for saksbehandling og kontroll/tilsyn av mindre avløpsanlegg, Eid kommune, Sogn og Fjordane**

Heimel: Fastsatt av Eid kommunestyre 24. oktober 2013 med heimel i lov 13. mars 1981 nr. 6 om vern mot forurensninger og om avfall (Forurensningsloven) § 52a og forskrift 1. juni 2004 nr. 931 om begrenning av forurensning (forurensningsforskriften) § 11–4. Kunngjort 9. januar 2014 kl. 15.30.

§ 1. Formål

Forskrifta gjev grunnlag for og avgjerd om innbetaling og innkrevjing av gebyr for:

- behandling av søknad om utsleppsløyve
- søknad om endring/omgjøring av utsleppsløyve
- kontrolltiltak som gjennomførast for å sikre at krava i kapittel 11 til 13 i forureiningsforskrifta eller vedtak i medhald av disse kapittel blir fulgt.

Gebyret skal gje kommunen dekning for sine kostnader.

§ 2. Virkeområde

Forskrifta gjeld gebyr for saksbehandling og kontrolltiltak for utslepp frå heilårsbustad, fritidsbustad og anna bygning med innlagt vann når utslippet knytast til mindre avløpsanlegg, dvs. anlegg for inntil 2000 personekvivalentar med utslepp til ferskvatn, 2000 pe til elvemunning eller 10 000 pe til sjø (alle anlegg som omfattast av forureiningsforskrifta kap. 12 til 13).

§ 3. Definisjonar

Gebyrpliktig:

Eigar av mindre avløpsanlegg er pliktig for betaling av saksbehandlingsgebyr ved søknad om utsleppsløyve og søknad om endring/omgjøring av utsleppsløyve, etter forureiningsforskrifta.

Eigar av mindre avløpsanlegg er pliktig for betaling av gebyr for kontrolltiltak.

Gebyrregulativ:

Betegnelsen for gjeldande prisoversikt for gebyra. Gebyrregulativet justerast årleg etter kommunestyret sitt vedtak.

Mindre avløpsanlegg:

Anlegg beregnet for mottak av avløpsvann frå heilårsbustad, fritidsbustad og anna bygning med innlagt vann med inntil 2000 pe.

Avløpsvatn:

Avløp frå vassklosett, kjøkken, bad/dusj, vaskerom og liknande.

Personekvivalentar (pe):

Med pe menes den mengda organisk stoff som brytast ned biologisk med et biokjemisk oksygenforbruk på fem døgn (BOF5) på 60 gram oksygen per døgn.

§ 4. Saksbehandlingsgebyr

Det skal betalast eingongsgebyr for saksbehandling ved søknad om utsleppsløyve og ved søknad om endring/omgjøring av utsleppsløyve.

Gebyra gjeld både ved oppføring av ny bygning og for eksisterande bygning.

Søkjaren er pliktig til å leggje fram naudsynt dokumentasjon til søknaden og dekkje utgiftene til denne.

Gebyret skal i sin heilhet nyttast til kostnader i samband med kommunen si saksbehandling av mindre avløpsanlegg.

Storleik på saksbehandlingsgebyret blir årleg fastsett av kommunestyret og framkjem av gebyrregulativet.

Ved avslag på søknad skal det betalast 75 % av fullt gebyr.

§ 5. Kontrolltiltaksgebyr

Kommunen kan krevje gebyr for kontrolltiltak for eigedommar med avløpsanlegg som omfattast av forureiningsforskrifta kap. 12 og 13.

Det skal betalast gebyr for saksbehandling ved:

- Oppfølging av eksisterande avløpsanlegg med påvist feil eller mangel som ikkje er utbetra etter føregåande varsel og innan angjeve fristen.
- Gebyr fakturerast når det fattast enkeltvedtak om kontrolltiltak, som heimlast i forureiningslova eller tilhøyrande forskrifta.
- Gebyr gjeld ekstraarbeid ved pålegg om retting av feil og fakturerast etter medgått tid til saksbehandling, minstesats fastsett i det årlege gebyrregulativet.

Gebyr belastast eigar av avløpsanlegg.

Gebyret er tvangsgrunnlag for utlegg.

Det kan søkjast om fritak for anlegg som midlertidig ikkje er i drift.

§ 6. Betaling av gebyra

Gebyrpliktig står ansvarlig for betaling av gebyret.

Kommunen sender faktura for sakshandsaming når vedtak om utsleppsløyve blir sendt. Faktura forfell til betaling etter 30 dagar.

Gebyret for kontrolltiltak fakturerast først når vedtaket om oppfølging er fatta og fortløpande etter kvar trinn i saksbehandlinga.

§ 7. Innkrevjing av gebyra

Gebyr er tvangsgrunnlag for utlegg med heimel i forureiningslova § 52a, jf. tvangsfullbyrdslovens kapittel 7.

§ 8. Klage

Enkeltvedtak som blir fatta etter § 4, § 5 og § 6 i denne forskrifta kan påklagast til kommunen innan 3 veker frå underretning om vedtaket er motteke, jf. forvaltningslova § 27 og § 28.

Kommunen kan fråfalle påløpt gebyr heilt eller delvis dersom særlege årsaker tilseie det.

Vedtak om gebyret sin storleik, som kjem fram av gebyrregulativet, reknast som forskrift, jf. forvaltningslovens § 2 første ledd c) og kan difor ikkje påklagast.

§ 9. Ikrafttredelse og myndighet

Denne forskrifta trer i kraft 1. januar 2014.

24. okt. Nr. 1697 2013**Forskrift om gebyrregulativ for private plansaker, Eid kommune, Sogn og Fjordane**

Heimel: Fastsatt av Eid kommunestyre 24. oktober 2013 med heimel i lov 27. juni 2008 nr. 71 om planlegging og byggesaksbehandling (plan- og bygningsloven) § 33–1. Kunngjort 9. januar 2014 kl. 15.30.

1. Generelt:

- 1.1 Gebyr skal betalast etter gjeldande satsar på det tidspunkt fakturering er aktuelt. Gebyr kan ikkje krevjast tilbake om det vert gjeve avslag på søknaden. Alle typar planar og planendringar skal i regelen leverast i digital form. Kartdata skal leverast på SOSI-format, nivå 4, den til ei kvar tid sist gjeldande versjon.
- 1.2 Arbeid med framstilling av planar og føresegner som ikkje vert levert i format som nemnt i pkt. 1.1, skal betalast for etter medgått tid. Betaling for dette arbeidet kjem i tillegg til grunngebyr og arealgebyr.
- 1.3 Timepris for arbeid som vert fakturert etter medgått tid: Sjå kommunen sitt årlege gebyrregulativ.

2. Grunngebyr (pbl. § 12–1 og § 12–14)

Ved oppstart av planarbeid skal det betalast eit grunngebyr som blir fastsatt årleg – jf. kommunen sitt årlege gebyrregulativ. Oppstart av planarbeid skal alltid starte med ein førehandskonferanse. Grunngebyret blir fakturert saman med referat frå førehandskonferansen. Gebyret må vere betalt før saka vert teken opp til administrativ handsaming. Grunngebyret skal også betalast ved reguleringsendringar.

3. Arealgebyr for private reguleringsplanar

I tillegg til grunngebyret skal det betalast eit arealgebyr for framlegg til reguleringsplan etter det samla arealet planen omfattar. Arealbruksområde knytt til allmenne interesser, som til dømes spesialområde naturvern, friluftsliv og friområde kan trekkjast frå utrekningsgrunnlaget.

Unntak kan også gjerast etter ei særskild vurdering der kommunen ut frå planfaglege eller andre offentlege omsyn gjev pålegg om å utvide planområdet.

Arealgebyret skal betalast etter utlegging til offentlig ettersyn, og før planen vert kunngjort. Dersom planutvalet avviser planen skal det ikkje betalast arealgebyr, med mindre søkjar krev planen lagd fram for kommunestyret.

3.1 Reguleringsplanar (pbl. § 12–1 og § 12–14)

Regulert areal inntil 5000 m² : jf. kommunen sitt årlege gebyrregulativ.

Regulert areal utover 5000 m² : Tillegg per påbegynt daa, jf. kommunen sitt årlege gebyrregulativ.

Dette gebyret gjeld også ved reguleringsendring. Dersom berre føresegnene skal endrast, skal det ikkje betalast arealgebyr. Det vert ikkje kravd arealgebyr for mindre endring av reguleringsplan, (pbl. § 12–14, 2. avsnitt).

3.2 Hytteplanar

Planar for hytteområde som framstår som flateplanar med låg utnyttingsgrad, skal betalast eit arealgebyr tilsvarande 25 % av grunngebyret for kvar ny hytte planen omfattar.

4. Arkeologiske registreringar, rasvurderingar, ROS-analyser, konsekvensutgreiingar m.m.

Tiltakshavar må koste granskingar som følgje av kulturminnelova (t.d. arkeologiske granskingar), rasvurderingar og ROS-analyser etter pbl. § 4–3, konsekvensutgreiingar etter § 4.2 og ev. andre særskilde utgreiingar som måtte verte pålagt som følgje av tiltaket sitt omfang.

5. Konsekvensutgreiing

ROS-analyser og konsekvensutgreiingar utført i kommunal regi, skal betalast etter medgått tid og utgifter. Minstegebyret vert fastsett i kommunen sitt årlege gebyrregulativ.

6. Urimeleg gebyr

Når særlege grunnar ligg føre, kan det søkjast om redusert gebyr. Søknad om nedsett gebyr utset ikkje betalingsfristen. Personlege/sosiale tilhøve blir ikkje rekna som særleg grunn.

7. Klage på gebyr

Gebyrregulativet reknast som forskrift og kan ikkje påklagast. Kommunal avgjerd i søknad om reduksjon i gebyret, kan klagast på etter reglane i forvaltningslova.

8. Avbrotten plansak

Ved skriftleg avbrot av eit planforslag – før saka er vedteken lagt ut til offentlig høyring, skal grunngebyret betalast. Det samla gjeld når ei sak må avsluttast som uaktuell som følgje av manglande oppfølging av saka frå forslagsstillar.

9. *Ikrafttredelse*

Forskrifta trer i kraft 1. januar 2014 og erstattar forskrift 15. desember 2012¹.

¹ Ikkje kunngjort i Norsk Lovtidend.

24. okt. Nr. 1698 2013**Forskrift om gebyrregulativ for sakshandsaming etter plan- og bygningslova og lov om eierseksjoner, Eid kommune, Sogn og Fjordane**

Heimel: Fastsett av Eid kommunestyre 24. oktober 2013 med heimel i lov 27. juni 2008 nr. 71 om planlegging og byggesaksbehandling (plan- og bygningsloven) § 33-1 og lov 23. mai 1997 nr. 31 om eierseksjoner (eierseksjonsloven) § 7. Kunngjort 9. januar 2014 kl. 15.30.

Alminnelege reglar:

Dei som får utført offentlege tenester etter plan- og bygningslova og lov om eigarseksjonering skal betale gebyr til kommunen i høve reglane i dette regulativ.

Handsaming av byggesaker etter pbl.

Gebyrregulativet tek utgangspunkt i dei bygningstypene som er definert i GAB-registeret. Regulativet er basert på det faktiske sakshandsamingsarbeidet for dei ulike sakstypene, avhengig av tiltaksklasse. I tillegg kjem gebyr for godkjenning av føretak samt gebyr for handsaming for handsaming av eventuelle dispensasjonar. Der det er vist til areal, er det meint bruksareal (BRA) på bygningane.

§ 1. Gebyret inneheld

Totalt gebyr inneheld: Sakshandsaming, søknad om ansvarsrett, fyrste gongs førehandskonferanse, dokumentkontroll, samt tilsyn (stikkprøver) i byggjeperioden. Gebyret vert kravd av tiltakshavar. Unntak her er 1. gongs lokal godkjenning. Denne blir kravd av den som vert godkjent. Jf. også § 11 i denne forskrifta.

§ 2. Betalingsplikt

Alle som får utført tenester etter dette regulativ skal betale gebyr. Gebyr forfell til betaling etter 30 dagar frå faktureringsdato, og vert purra på vanleg måte.

§ 3. Avrekningstidspunkt

Gebyret vert utrekna i høve til det regulativ som gjeld når fullstendig søknad/melding er komen til kommunen.

§ 4. Kombinerte bygg

Har bygningen fleire funksjonar, vert gebyret rekna etter høgste gebyrklasse.

§ 5. Midlertidige bygningar

Ved midlertidige bygningar, plassert for lengre tid enn 3 md., skal det betalast fullt gebyr.

§ 6. Tiltak som kjem inn under fleire tiltaksklasser

Ved tiltak som kjem i fleire tiltaksklasser vert gebyret rekna etter høgste tiltaksklasse.

§ 7. Bruksendring

Bruksendring skal betalast etter satsar som går fram av det årlege gebyrregulativet.

Ved bruksendring der det også blir søkt om bygningsmessig arbeid, kjem dette i tillegg.

§ 8. Andre arbeid

For andre arbeid der det ikkje er faste gebyr, skal gebyr fakturerast etter medgått tid.

§ 9. Utvida kontroll

Kommunen kan engasjere særskilt organ til kontroll av: prosjektering, utføring eller kontroll av statiske utrekningar, ventilasjonsanlegg, branddokumentasjon, tilfluktsrom, heis m.m. Slik kontroll må tiltakshavar betale direkte til utførande etter medgåtte utgifter. Desse utgiftene kjem i tillegg til dei vedtekne satsane for kommunale gebyr etter plan- og bygningslova.

§ 10. Meirverdiavgift

Det skal ikkje betalast meirverdiavgift på gebyr med unntak av gebyr etter brukt tid.

§ 11. Betalingstidspunkt

Når vedtak i samband med søknad er gjeve, vert gebyr fakturert. Ved vedtak om rammeløyve, vert fakturert fullt gebyr.

§ 12. Søknader som er ufullstendige, blir trekt eller blir returnert

For byggesøknader som blir trekt etter at rammeløyve er gitt, men før igangsettingsløyve er gitt, er byggegebyret fastsett til 75 % av ordinært gebyr.

For byggesøknader som blir returnert ubehandla som følgje av manglande dokumentasjon blir det ikkje fastsett gebyr.

I dei tilfelle etaten etterspør/hentar inn fullstendige opplysningar, blir det belasta eit gebyr på kr 500,- . Gjeld søknader med ansvarsrett.

Der rammeløyve ikkje blir fulgt opp med søknad om igangsetjingsløyve, eller løyve fell bort i samsvar med plan- og bygningslova § 21–9, blir gebyret ikkje refundert.

§ 13. *Avslag*

Saka blir å sjå på som avslutta dersom det ikkje er sendt endring/klage innan utløp av klagefristen. Ved avslag på søknad etter plan- og bygningslova § 20–1 og § 20–2 skal det reknast 50 % av ordinært gebyr. Ved avslag etter plan- og bygningslova kap. 19 (dispensasjonar) betalast fullt gebyr. Gebyr for behandling av dispensasjonssøknader blir fakturert uavhengig av avslag eller godkjenning.

Gebyr for godkjenning av ansvarleg søkjar blir fakturert uavhengig av avslag eller godkjenning.

Gebyr for ansvarsrett blir ikkje redusert ved avslag.

§ 14. *Ulovlege tiltak, og saker med pålegg om sikring*

For saksbehandling av ulovleg igangsette eller utførte tiltak, skal det i tillegg til ordinært saksbehandlingsgebyr ved påfølgjande søknad om løyve, betalast gebyr for ekstra medgått tid som ulovlegheita har medført, etter gjeldande timesats i gebyrregulativet.

Kommunen kan krevje dekning for eventuelle kostnader til sakkunnig bistand.

I tillegg vil det klagast bli fakturert overtredelsesgebyr etter reglane i pbl. § 32–8, jf. byggesaksforskrift 26. mars 2010 nr. 488 (SAK 10) kap. 16.

Der det blir gitt pålegg om sikring på grunn av manglande vedlikehald, blir det rekna eit gebyr for arbeid utført av kommunen knytt til forholdet. Gebyr fastsett etter medgått tid etter gjeldande timesats i gebyrregulativet.

§ 15. *Urimeleg gebyr*

Dersom gebyret vert urimeleg i høve til det arbeid og dei kostnadane byggesaksavdelinga har hatt med saka eller er openbart urimeleg av andre grunnar, kan kommunen fastsette passande gebyr. Personlege/sosiale forhold blir ikkje å sjå på som særleg grunn. Søknad om nedsetjing av gebyr utset ikkje betalingsfristen.

§ 16. *Klageadgang*

Det kan ikkje klagast på fastsetting av gebyr i den einskilde sak. Kommunal avgjerd i søknad om reduksjon av gebyr, kan klagast på etter reglane i forvaltningslova.

§ 17. *Endringar i gebyret*

Gebyrsatsane for handsaming av byggesaker m.m. skal regulerast ved kvart årsskifte etter vedtak av kommunestyret.

§ 18. *Ikrafttredelse*

Forskrifta trer i kraft 1. januar 2014 og erstattar forskrift 11. januar 2006¹

¹ Ikkje kunngjort i Norsk Lovtidend.

13. nov. Nr. 1699 2013

Forskrift om minsteareal for elg, Karlsøy kommune, Troms

Hjemmel: Fastsatt av Karlsøy kommunestyre 13. november 2013 med hjemmel i lov 29. mai 1981 nr. 38 om jakt og fangst av vilt (viltloven) § 16, forskrift 10. februar 2012 nr. 134 om forvaltning av hjortevilt § 8 og lov 19. juni 2009 nr. 100 om forvaltning av naturens mangfold (naturmangfoldloven) § 8, § 9, § 10, § 11, og § 12. Kunngjort 9. januar 2014 kl. 15.30.

§ 1. *Åpning av jakt*

Det er adgang til jakt etter elg i Karlsøy kommune i Troms.

§ 2. *Minsteareal*

Minstearealet for godkjenning av vald og fellingstillatelse er som angitt slik:

Kommune: Hele kommunen

Minsteareal i daa: 6000.

§ 3. *Ikrafttredelse*

Forskriften trer i kraft straks. Samtidig oppheves det som gjelder Karlsøy kommune i forskrift 8. mai 2001 nr. 489 om adgang til jakt etter elg, Tromsø, Gratangen, Lavangen, Salangen, Målselv, Sørreisa, Karlsøy, Lyngen og Skjervøy kommuner, Troms.

18. nov. Nr. 1700 2013

Forskrift om nedgravde oljetanker, Oppegård kommune, Akershus

Hjemmel: Fastsatt av kommunestyret 18. november 2013 med hjemmel i forskrift 1. juni 2004 nr. 931 om begrensnig av forurensning (forurensningsforskriften) kapittel 1, jf. lov 13. mars 1981 nr. 6 om vern mot forurensninger og om avfall (Forurensningsloven) § 9 første ledd nr. 3. Kunngjort 9. januar 2014 kl. 15.30.

§ 1. Formål

Formålet med forskriften er å motvirke fare for forurensning fra nedgravde oljetanker ved å stille krav om regelmessig kontroll, og krav til oljetankenes tilstand og kvalitet.

§ 2. Virkeområde

Denne forskriften gjelder for nedgravde tanker med kapasitet til å oppbevare mer enn 3200 liter olje. Forskriften gjelder i hele kommunen for oljetanker over 3200 liter.

Forskriften gjelder for tanker på 3200 liter og mindre i følgende områder:

- Alle områder øst for E18 frem til regulert grense til marka
- Innenfor en avstand på 300 meter fra Gjersjøelva mot vest
- Bålerud-området.

Unntatt fra bestemmelsene i forskriften er alle nedgravde oljetanker eller andre anlegg som faller inn under de til enhver tid gjeldende forskrifter om tiltak for å hindre lekkasje fra nedgravd tank med brannfarlig væske klasse A.

§ 3. Definisjoner

Med olje menes alle petroleumsprodukter med flammepunkt over 23 °C.

Med nedgravd oljetank menes tank under bakkenivå, som anvendes eller er tenkt anvendt til oppbevaring av olje, og som ligger slik til at ikke hele tanken kan inspiseres utvendig.

Med den ansvarlige menes den som er ansvarlig etter forurensningsloven § 7. Bruker av nedgravd oljetank er den ansvarlige dersom bruker skal sørge for faktisk vedlikehold og drift av oljetanken. Eier regnes alltid som ansvarlig dersom bruker ikke oppfyller sitt ansvar etter bestemmelsene i dette kapitlet.

Med GUP-tanker menes oljetanker av glassfiberarmert, umettet polyester.

Med særlig korrosjonsbeskyttet ståltank menes en ståltanktype som er sikret mot korrosjon med belegg eller katodisk beskyttelse både utvendig og innvendig.

§ 4. Tankkvalitet

Oljetanker som graves ned, skal være produsert i samsvar med de retningslinjer som til enhver tid følger av Norsk Standard.

I de tilfeller hvor oljetankens egenskaper er slik at spesielle forsiktighetsregler må ivretas for å hindre mulig lekkasje som følge av skade under transport, håndtering eller installasjon, skal skriftlig instruks for disse aktivitetene følge med hver tank ved levering fra produsenten.

§ 5. Kontroll av nedgravde oljetanker

Den ansvarlige for nedgravd oljetank plikter å iverksette tilstandskontroll for å sikre at tanken til enhver tid er i betryggende stand. Kontrollen skal gjennomføres som periodiske tilstandskontroller, jf. forurensningsforskriften § 1–6, eller ved et system for automatisk lekkasjeovervåkning, jf. § 1–7.

Kontrollen skal dokumenteres skriftlig. Dokumentasjonen skal oppbevares av den ansvarlige og kontrolløren. Kontrolløren skal forelegge dokumentasjonen for kommunen etter gjennomført tilstandskontroll.

En oljetank som ikke er i betryggende stand, skal enten tas ut av bruk eller utbedres etter alminnelig aksepterte metoder. En oljetank som har vært gjenstand for slik utbedring, kan ikke tas i bruk før det er gjennomført ny tilstandskontroll.

§ 6. Periodiske tilstandskontroller

Det skal utføres tilstandskontroll i henhold til følgende tidspunkter:

- a) *Enkeltbunnet ståltank*: første kontroll etter 15 år, deretter periodisk tilstandskontroll hvert femte år. Dersom påviste korrosjonsskader er små, av begrenset omfang og hovedsakelig forekommer utvendig, kan kontrollintervallet forlenges fra 5 til 10 år dersom det installeres katodisk beskyttelse. Katodisk beskyttelse skal installeres innvendig og/eller utvendig i betraktning av hvor korrosjonsskadene forekommer. Utvendig katodisk beskyttelse etterprøves ved potensial- og strømmålinger for å bekrefte at systemet fungerer.
- b) *Dobbeltbunnet ståltank*: første kontroll etter 15 år, deretter periodisk tilstandskontroll hvert femte år. En grundig utført og dokumentert tetthetsprøving av dobbeltbunnen er tilstrekkelig tilstandskontroll.
- c) *Særlig korrosjonsbeskyttet ståltank*: første kontroll etter 20 år. Denne tilstandskontrollen benyttes i fastsettingen av senere kontrolltidspunkt og kontrollintervaller.
- d) *GUP-tank*: det skal gjennomføres trykktesting omlag to år etter nedgraving. Ved tilfredsstillende resultat av denne trykktestingen, gjennomføres ordinær førstegangskontroll ved 30-års alder. Denne tilstandskontrollen benyttes i fastsettingen av senere kontrolltidspunkt og kontrollintervaller.
- e) *Dobbeltvegget tank*: et kontinuerlig overvåkningssystem, jf. forurensningsforskriften § 1–7, er tilstrekkelig tilstandskontroll for dobbeltveggete tanker, samt for tanker som sammen med kunststoffduker (linere) og systemer som gir dobbeltveggeffekt. Det skal føres en revisjonsbok der service, alarmer, reparasjoner og funksjonsprøvinger loggføres.
- f) *Rekondisjonert ståltank*: første kontroll etter 10 år, deretter periodiske tilstander hvert femte år.

§ 7. Automatisk lekkasjeovervåkning av dobbeltveggete tanker

I de tilfellene der automatisk lekkasjeovervåkning anses tilstrekkelig etter forurensningsforskriften § 1–6 bokstave, skal overvåkningssystemet være i overensstemmelse med spesifikasjoner nevnt i denne paragraf.

Overvåkningssystem for automatisk kontinuerlig tilstands- eller lekkasjeovervåkning skal gi alarm før væske lekker ut av tanken og ut i det omkringliggende miljøet. Varslingssystemet skal i henhold til dette gi alarm dersom førstebarrieren svikter slik at tankinnholdet kommer i kontakt med annenbarrieren, og dersom annenbarrieren er defekt, slik at den ikke kan oppfylle sin funksjon hvis førstebarrieren svikter. Alarm skal gis hurtig slik at risiko for forurensning minimaliseres. Følsomheten i systemet skal være minst så god at en lekkasje gjennom tankvegg på 0,76 liter pr. time gir lekkasjealarm. Systemet skal være operativt til enhver tid. Det skal føres revisjonsbok over service, alarmer, reparasjoner, kontroller og funksjonsprøvinger.

Den ansvarlige skal sørge for at det til enhver tid finnes en driftsansvarlig person for tanken. Denne personen skal kjenne prinsippene i tankens og overvåkningssystemets oppbygning og funksjon, og skal være ansvarlig for daglig drift og kontroll, inklusive føring av revisjonsbok.

Overvåkningssystemet skal kontrolleres minst en gang pr. uke. Det skal foreligge en skriftlig prosedyre for hvordan slik kontroll skal gjennomføres. Minst hvert femte år skal det foretas en mer omfattende kontroll av at overvåkningssystemet fungerer. Den skal omfatte funksjonstest av alarmer og kalibrering av måleutstyret som brukes i overvåkningssystemet.

Den ansvarlige skal sørge for at det etableres en beredskap som kan iverksette nødvendige skadebegrensende tiltak når varsling om lekkasje har funnet sted. Det må foreligge skriftlige prosedyrer for hva som skal skje dersom alarmer utløses, eller dersom avvik forekommer ved den løpende oppfølgingen. Prosedyrene må omfatte en plan for hvordan tank skal tømmes og tankinnhold sikres, samt andre tiltak for å hindre at det oppstår skadevirkninger på miljøet dersom det konstateres lekkasje. Beredskapen skal prøves minst hvert 5. år i sammenheng med en mer omfattende kontroll av overvåkningssystemet, jf. tredje ledd.

§ 8. Nedgravde oljetanker som ikke er i bruk

Nedgravde oljetanker som midlertidig tas ut av bruk, skal tømmes for olje og sikres slik at utilsiktet påfylling ikke kan forekomme.

Tanker som permanent tas ut av bruk, skal tømmes og graves opp. Tanker som ikke kan gjenbrukes uten å representere fare for lekkasje, skal destrueres. Kommunen kan i særlige tilfeller gi tillatelse til at tanker som permanent tas ut av bruk, rengjøres og fylles med sand, grus o.l. i stedet for oppgraving. For gjenfylte og oppgravde kondemnerte tanker skal påfyllingsanordningen fjernes eller sikres slik at utilsiktet påfylling eller forsøk på påfylling forhindres.

§ 9. Meldeplikt

Den ansvarlige for en nedgravd oljetank skal gi skriftlig melding om tanken til kommunen.

På samme måte skal den ansvarlige senest en måned før en oljetank graves ned, gi skriftlig melding til kommunen om tankens størrelse, konstruksjon, korrosjonsbeskyttelse, alder og kartangivelse av hvor tanken ønskes lagt ned på eiendommen. Kommunen kan kreve tilsvarende opplysninger for eksisterende nedgravde oljetanker.

Blir en nedgravd oljetank tatt ut av bruk, skal den ansvarlige gi skriftlig melding om dette til kommunen.

§ 10. Tilsyn, registrering og krav til kontrollør

Kommunen fører tilsyn med at bestemmelsene i denne forskriften overholdes.

Kommunen er ansvarlig for å etablere og ajourføre et register med nødvendige opplysninger om nedgravde oljetanker innen kommunen.

Kommunen skal stille kvalifikasjonskrav til den som foretar kontroll etter forurensningsforskriften § 1–6, og til den som skal foreta mer omfattende kontroll etter § 1–7 fjerde ledd.

§ 11. Dispensasjon

Kommunen kan dispensere fra kravene i dette kapitlet eller deler av disse når konsekvensene av eventuell oljeforurensning anses å være ubetydelige.

§ 12. Kommunens myndighet i særlige tilfeller

I særlige tilfeller kan kommunen innføre spesielt strenge eller hyppige tilstandskontroller, aldersbegrensninger, krav til teknisk utforming, maksimalvolum og/eller forbud mot all installasjon og bruk av nedgravde oljetanker.

§ 13. Ansvar

Reglene i kapittel 8 i forurensningsloven om erstatning for forurensningsskade, kommer til anvendelse overfor den ansvarlige og kontrollør etter dette kapitlet.

§ 14. Overgangsbestemmelser

De tanker som ikke har hatt periodisk tilstandskontroll de siste fem årene skal gjennomføre slik kontroll senest i løpet av 2014.

§ 15. Ikrafttredelse

Denne forskriften trer i kraft straks.

10. des. Nr. 1701 2013**Forskrift om tømning av avløpsanlegg inkludert tette tanker og bestemmelser om betaling av gebyr, Skiptvet kommune, Østfold**

Hjemmel: Fastsatt av Skiptvet kommunestyre 10. desember 2013 med hjemmel i lov 13. mars 1981 nr. 6 om vern mot forurensninger og om avfall (Forurensningsloven) § 26, § 34, § 52a, § 79, § 83 og § 85. Kunngjort 9. januar 2014 kl. 15.30.

*Kap. 1. Generelle bestemmelser***§ 1. Virkeområde**

Forskriften gjelder:

- 1) Tømning fra alle slamavskillere og andre rensinnetninger for avløpsslam, privet, minirensanlegg, tette oppsamlingstanker for avløp som ikke er tilknyttet kommunalt avløpsnett.
- 2) Gebyrplikt.

§ 2. Definisjoner

Som *abonnet* regnes hjemmelshaver av eiendom som omfattes av den kommunale tømmeordningen for slam. Dersom eiendommen er festet bort, skal festeren likevel regnes som abonnent om ikke annet er avtalt.

Med *slam* menes produkt fra tømning av mindre rensinnetninger så som slamavskillere, minirensanlegg og tette oppsamlingstanker.

Som *slamavskiller* regnes samlekkummer mv. for avslamming av sanitært avløpsvann, samt oppsamlingstanker for ubehandlet avløpsvann fra husholdninger og fritidsbebyggelse med innlagt vann.

Med *tette tanker* menes oppsamlingsanlegg for sanitært avløpsvann uten utslipp fra husholdninger og fritidsbebyggelse med innlagt vann.

Med *minirensanlegg* menes anlegg for rensing av sanitært avløpsvann og gråvann fra husholdninger og fritidsbebyggelse med innlagt vann.

*Kap. 2. Oppsamling av slam mv.***§ 3. Kommunens plikter**

Kommunen skal tømme slam fra alle slamavskillere og andre rensinnetninger for avløpsslam, privet, minirensanlegg og tette oppsamlingstanker for avløp.

Varsel om tømmedispunkt gis gjennom pressen eller på annen måte som kommunen finner hensiktsmessig.

Kommunen har rett til å plassere nødvendig utstyr på eiendommen for å utføre tømningen. Arbeidet skal imidlertid utføres slik at ikke unødig skade på eiendom oppstår.

Kommunen har ikke ansvar for vedlikehold og/eller skader på privat vei og plass, med mindre det kan påvises uaktsomhet.

Tømningen skal utføres slik at beboerne ikke unødig sjeneres av støy og lukt. Anlegget skal forlates i lukket stand, og grunder, porter og dører skal lukkes, eventuelt låses. Tømmeutstyr skal være slik innrettet at tømning og transport skjer på en hygienisk og estetisk måte.

§ 4. Abonnetens plikter**a) Vedlikehold, samt klargjøring av avløpsanlegg før tømning**

Abonneten skal sørge for at anlegg som skal tømmes, er lett tilgjengelige for tømning. Overdekning av kumløkk og lignende med snø, is, jord, osv. fjernes, og andre hindringer for fri adkomst for renovatøren skal ordnes av abonnenten før tømning utføres.

b) Krav til kjørbar vei

Som kjørbar vei regnes vei som har snuplass, kurvatur, stigningsforhold, bredde og styrke til å tåle renovasjonskjøretøy med akseltrykk på inntil 8 tonn, totalvekt 26 tonn. Vinterstid skal veien være brøytet og eventuelt sandstrødd. Veien må ha en fri høyde på minst 4 meter og fri bredde på minimum 4 meter. Ikke kjørbar vei blir ikke betjent når kommunen vurderer veien som ikke kjørbar.

Adkomst fra oppstillingsplass for tømmebil til kum skal ikke overstige 30 m fra der bilen kan plasseres. Sugehøyde fra bunn i kum til tank på bil skal ikke overstige 5 m. Dette gjelder nye anlegg.

c) Når plikter ikke overholdes

I tilfeller hvor abonnenten ikke har klargjort slamavskilleren for tømning etter forutgående varsling eller hvor veiforhold eller andre hindringer medfører at tømning ikke kan utføres, faktureres fremmøtegebyr for hvert enkelt fremmøte. Dersom tømning ikke lot seg gjennomføre skal dette utføres så raskt som mulig og senest 1 md. etter ordinær rute.

Abonneten plikter å bekoste utbedringer av feil og mangler ved anlegget som kommunen pålegger, slik at anlegget fungerer i henhold til forurensningsloven.

§ 5. Tømming av slamavskiller, tette tanker og minirensanlegg

Tømmefrekvens (minimum):

Boliger

tette oppsamlingstanker	1 gang årlig eller oftere*
minirensanlegg med våtslamlager	1 gang årlig
slamavskiller med vannklosett tilknyttet	1 gang årlig
slamavskiller u/vannklosett tilknyttet m/volum mindre enn 2 m ³	1 gang årlig
slamavskiller u/vannklosett tilknyttet m/volum 2 m ³ eller større	3. hvert år

Fritidsbebyggelse

tette oppsamlingstanker	Hvert 2. år eller oftere**
minirensanlegg med våtslamlager	2. hvert år
slamavskiller med vannklosett tilknyttet	2. hvert år
slamavskiller u/vannklosett tilknyttet m/volum mindre enn 2 m ³	2. hvert år
slamavskiller u/vannklosett tilknyttet m/volum 2 m ³ eller større	2. hvert år

* = Tanken skal tømmes hver gang den påviselig er full eller den kan tømmes rutinemessig inntil 9 md. etter forrige tømming.

** = Tanken skal tømmes hver gang den påviselig er full.

Ekstra tømminger utover den bestemte ordningen må bestilles og bekostes av abonnent. Det er kun entreprenør godkjent av kommunen som har tillatelse til å tømme anlegg.

Kap. 3. Gebyrer, innkreving mv.**§ 6. Avgift for tvungen tømming av avløpsanlegg**

Abonnenten skal betale et årlig tømmegebyr til kommunen i henhold til gjeldende regulativ. Gebyr skal også betales for ekstra tømming, og der det påløper ekstrakostnader ved vanskelig adkomst.

Kommunen fastsetter årlig gebyrets størrelse (normalt i kommunens årsbudsjett).

Ved eierskifte er eier av eiendommen, ved tidspunktet for utsendelse av avgiften, ansvarlig for at denne blir betalt.

§ 7. Innkreving av gebyr og renter

Gebyr med tillegg for løpende renter og kostnader er sikret ved lovbestemt pant etter panteloven § 6–1. Om renteplikt ved for sen betaling og inndrivning av avfallsgebyr gjelder reglene i lov 6. juni 1975 nr. 29 om eiendomsskatt til kommunene § 26 og § 27 tilsvarende.

Abonnenten skal betale gebyr for hvert anlegg.

§ 8. Behandlingsgebyr etter forurensningsloven

Behandlingsgebyr belastes dersom pålegg om utbedringer av avløpsanlegg, tette tanker mv. ikke overholdes (jf. forskrift 1. juni 2004 nr. 931 om begrensning av forurensning kap. 16).

Kommunen fastsetter årlig gebyrets størrelse (normalt i kommunens årsbudsjett).

Kap. 4. Avsluttende bestemmelser**§ 9. Søknad om dispensasjoner**

For bolighus som har stått ubebodd kan det etter søknad innvilges midlertidig fritak for tvungen slamtømming. Boliger som har fått tømt sitt avløpsanlegg for året før kommunen mottar slik søknad skal betale fullt gebyr for dette året uavhengig av hvor mange måneder boligen har vært bebodd.

Kommunen kan i enkelttilfeller etter søknad frita enkelte eiendommer for ordningen, jf. § 1 nr. 1.

§ 10. Delegert myndighet

Kommunen har delegert behandling av dispensasjoner og søknader etter § 1 nr. 1, samt annen tømmerutine og/eller tidspunkt, f.eks. for anlegg med spesiell plassering, utførelse eller belastning etter § 5 til Rådmannen eller den han/hun bemyndiger.

§ 11. Klageadgang

Vedtak i denne forskriften kan påklages dersom vedtaket er et enkeltvedtak, jf. forvaltningsloven § 2 b og forurensningsloven § 85. Klagen blir behandlet etter regelverket i forvaltningslovens kap. VI. Klagen sendes til kommunen. Dersom klagen ikke blir tatt til følge, skal den legges frem for kommunens klageinstans.

§ 12. Overtredelser

Overtredelse av denne forskriften kan utover dette straffes med bøter, jf. forurensningsloven § 79 annet ledd. Gjentatte overtredelser kan medføre inndragelse av utslippstillatelse.

§ 13. Ikrafttreden

Denne forskriften trer i kraft 1. januar 2014.

10. des. Nr. 1702 2013**Forskrift om gebyrregulativ for byggesak, delingssaker, regulering, oppmåling, kommunaltekniske tjenester, feiing og tilsyn, konsesjonssaker, delingssaker etter jordlova, fellingsavgift for vilt, for 2014, Re kommune, Vestfold**

Hjemmel: Fastsatt av Re kommunestyre 10. desember 2013 med hjemmel i lov 27. juni 2008 nr. 71 om planlegging og byggesaksbehandling (plan- og bygningsloven) § 33–1, lov 17. juni 2005 nr. 101 om eigedomsregistrering (matrikkellova) § 32, forskrift 26. juni 2009 nr. 864 om eiendomsregistrering (matrikkelforskriften) § 16, lov 23. mai 1997 nr. 31 om eierseksjoner (eierseksjonsloven) § 7, lov 16. mars 2012 nr. 12 om kommunale vass- og avløpsanlegg, lov 13. mars 1981 nr. 6 om vern mot forurensninger og om avfall (Forurensningsloven) § 12 og § 16, forskrift 26. juni 2002 nr. 847 om brannforebyggende tiltak og tilsyn § 7–5 og forskrift 14. desember 2011 nr. 1336 om gebyr for behandling av konsesjonssaker § 1 og § 2. Kunngjort 9. januar 2014 kl. 15.30.

Re kommune har fastsatt gebyrregulativ etter plan- og bygningsloven, med flere. Regulativet kan fås i sin helhet ved henvendelse til Re kommune, Regata 2, 3174 Revetal, telefon 33 10 61 00 eller på kommunens hjemmeside www.re.kommune.no.

Gebyrregulativet trer i kraft 1. januar 2014.

Fra samme tid oppheves forskrift 11. desember 2012 nr. 1307 om gebyrregulativ for byggesak, delingssaker, regulering, oppmåling, kommunaltekniske tjenester, feiing og tilsyn, konsesjonssaker, delingssaker etter jordlova, fellingsavgift for vilt, for 2013, Re kommune, Vestfold.

11. des. Nr. 1703 2013**Forskrift om gebyr for teknisk forvaltningsteneste (gebyrregulativ), Meland kommune, Hordaland**

Hjemmel: Fastsatt av Meland kommunestyre 11. desember 2013 med hjemmel i lov 27. juni 2008 nr. 71 om planlegging og byggesaksbehandling (plan- og bygningsloven) § 33–1, lov 17. juni 2005 nr. 101 om eigedomsregistrering (matrikkellova) § 32, forskrift 1. juni 2004 nr. 931 om begrenning av forurensning (forurensningsforskriften) § 11–4, lov 10. februar 1967 om behandlingsmåten i forvaltningssaker (forvaltningsloven) § 27a, forskrift 23. desember 1988 nr. 1073 om gebyr for behandling av konsesjonssaker m.v. Delegering av myndighet og lov 17. april 2009 nr. 19 om havner og farvann (havne- og farvannsloven) § 6. Kunngjort 9. januar 2014 kl. 15.30.

Meland kommune har fastsatt gebyrregulativ etter plan- og bygningsloven, med flere. Regulativet kan fås i sin helhet ved henvendelse til Meland kommune,

Besøksadresse: Havnevegen 41, 5918 Frekhaug

Postadresse: Postboks 79, 5906 Frekhaug

postmottak@meland.kommune.no

Gebyrregulativet trer i kraft 1. januar 2014.

12. des. Nr. 1704 2013**Forskrift om adgang til jakt etter elg, rådyr og bever, Rygge kommune, Østfold**

Hjemmel: Fastsatt av Rygge kommunestyre 12. desember 2013 med hjemmel i lov 29. mai 1981 nr. 38 om jakt og fangst av vilt (viltloven) § 16 og forskrift 10. februar 2012 nr. 134 om forvaltning av hjortevilt § 7 og § 8. Kunngjort 9. januar 2014 kl. 15.30.

§ 1. Det er adgang til jakt etter elg, rådyr og bever i Rygge kommune i Østfold.

§ 2. Minstereale for godkjenning av vald og fellingstillatelser settes til følgende:

Elg	minstereale, dekar	2000
Rådyr	minstereale, dekar	300
Bever	minste vannlengde, meter	3000

§ 3. Denne forskrift trer i kraft straks og samtidig oppheves det som gjelder Rygge kommune i forskrift 25. august 2001 nr. 1255 om adgang til jakt etter elg, hjort, rådyr og bever, Askim, Fredrikstad, Halden, Moss, Rygge, Råde, Skiptvet, Spydeberg og Våler kommuner, Østfold.

13. des. Nr. 1705 2013**Forskrift om anløpsavgift 2014, Ålesundregionens havnedistrikt, Sula, Giske, Haram og Ålesund kommuner, Møre og Romsdal**

Hjemmel: Fastsatt av Ålesundregionens havneråd 13. desember 2013 med hjemmel i lov 17. april 2009 nr. 19 om havner og farvann (havne- og farvannsloven) § 25 og forskrift 20. desember 2010 nr. 1762 om kommunenes beregning og innkreving av anløpsavgift. Kunngjort 9. januar 2014 kl. 15.30.

Ålesundregionens Havneråd har fastsatt forskrift om anløpsavgift for 2014.



Forskriften kan leses her:
Forskriften gjelder fra 1. januar 2014.

16. des. Nr. 1706 2013

Vedtekter for eiendomsskattetakster, Verdal kommune, Nord-Trøndelag

Hjemmel: Fastsatt av Verdal kommunestyre 16. desember 2013 med hjemmel i lov 6. juni 1975 nr. 29 om eiendomsskatt til kommunane. Kunngjort 9. januar 2014 kl. 15.30.

Kap. I. Skattetakstnemnder

§ 1-1. Til å verdsette faste eiendommer i Verdal kommune etter eiendomsskatteloven § 8A-2 oppnevner kommunestyret en skattetakstnemnd, jf. eiendomsskatteloven § 8A-3 (4).

En skattetakstnemnd skal bestå av tre medlemmer (leder, nestleder og ett medlem). I tillegg velges tre varamedlemmer.

Til å behandle klager over utskrivningen av eiendomsskatt oppnevner kommunestyret i medhold av eiendomsskatteloven § 20 en klagenemnd (heretter kalt overskattetakstnemnd).

Overskattetakstnemnda skal bestå av seks medlemmer (leder, nestleder og fire medlemmer). I tillegg velges varamedlemmer i nødvendig antall, dvs. inntil dobbelt så mange som det skal velges medlemmer.

Kommunestyret oppnevner leder og nestleder for hver nemnd.

Valgperioden følger kommunevalgperioden.

§ 1-2. Valgbarhet, inhabilitet og møteplikt

Valgbare og pliktige til å motta valg som medlem av takstnemndene, er de som er pliktige til å motta valg til kommunestyret.

Medlem av formannskapet kan ikke være medlem i skattetakstnemnd eller overskattetakstnemnd, jf. eiendomsskatteloven § 21. Det samme gjelder varamedlemmer til formannskapet.

Forvaltningslovens § 6 for inhabilitet gjelder.

Nemnda treffer selv avgjørelse om hvorvidt et medlem er inhabil.

§ 1-3. Medlemmer av skattetakstnemnd og overskattetakstnemnd plikter å stille til alle møter i de respektive nemnder, med mindre det foreligger lovlig forfall.

§ 1-4. Befaringsmenn og sakkyndige for takstnemndene

Eiendomsskattekontoret engasjerer befaringsmenn i samråd med den sakkyndige nemnd.

Nemndene kan be eiendomsskattekontoret tilkalle sakkyndig hjelp til å avgi veiledende uttalelser på det bygningstekniske, industrielle, maskintekniske eller andre områder, når dette ansees nødvendig.

De sakkyndige deltar ikke i selve takseringen og har ingen stemmerett.

Kap. II. Forberedelse av takseringen

§ 2-1. Enheten for plan, byggesak, oppmåling og miljø (PBOM) fungerer som eiendomsskattekontor. Det påligger eiendomsskattekontoret å sørge for alt administrativt og kontormessig arbeid for takstnemndene.

§ 2-2. Eiendomsskattekontoret utarbeider en liste over antatt skattepliktige eiendommer som takstnemnda inviteres til å vurdere.

Eiendommer som er fritatt etter eiendomsskatteloven § 5 skal ikke takseres. Rådmannen bestemmer om eiendommer som er fritatt etter § 7 skal takseres.

Det bør utarbeides en egen liste over antatte verk og bruk.

§ 2-3. Eiendomsskattekontoret forbereder takseringen ved å innhente tilgjengelig informasjon om den enkelte eiendom.

Eiendomsskattekontoret engasjerer besiktigelsesmenn i samråd med skattetakstnemnda.

Eiendomsskattekontoret kan pålegge eieren å utlevere opplysninger av betydning for taksten jf. eiendomsskatteloven § 31.

Kap. III. Gjennomføring av takseringen

§ 3-1. Det påligger skattetakstnemndas leder, i samarbeid med eiendomsskattekontoret å planlegge og lede arbeidet med takseringen. Eiendomsskattekontoret berammer takstmøtene i samråd med nemnda.

Eiendomsskattekontorets leder innkalles til alle møter i skattetakstnemnda.

§ 3-2. Før den alminnelige taksering påbegynnes, drøfter nemnda i fellesskap alminnelige retningslinjer for taksering for å sikre størst mulig ensartethet i vurderingen. Dersom det er ønskelig kan også prøvetaksering finne sted.

Skattetakstnemnda kan vedta sjabloner til bruk ved takseringen. Sjablonene skal være et hjelpemiddel for å komme fram til eiendommens omsetningsverdi, og skal ta høyde for at eiendommens beskaffenhet, anvendelighet og beliggenhet kan virke inn på verdien.

Det skal føres protokoll over forhandlingene i skattetakstnemnda.

§ 3-3. Eiendommens eier varsles om at takst skal holdes. Eiendomsskattekontoret fastsetter frist for varsel.

§ 3-4. Eiendommene skal i alle tilfelle besiktiges. Besiktigelsen ivretas av besiktigelsesmenn/sakkyndige som utarbeider forslag til takst.

Eiendomsskattekontoret eller de som utfører takseringa for kommunen, har rett til å ta fotografi av eiendommen til bruk for takseringen.

Skattetakstnemnda fastsetter i møte takstene på bakgrunn av de forslag som er utarbeidet av befaringsmennene/sakkyndige.

§ 3-5. Grunn og bygning bør takseres særskilt hvis de eies av forskjellige skattytere.

§ 3-6. Takstprotokollen må inneholde opplysninger om når takst er avholdt, hvilken eiendom det gjelder og takstsummen. Videre bør den kort angi hva som inngår i taksten og hvilke verdsettelsesprinsipper som er anvendt. Taksten settes så vidt mulig til et tall som er delelig med 1000.

Kap. IV. Omtaksering og særskilt taksering

§ 4-1. I perioden mellom de alminnelige takseringer kan omtaksering/særskilt taksering foretas etter retningslinjer og vilkår som fremgår av eiendomsskatteloven § 8A-3 5. og 6. ledd.

Fristen for å begjære omtaksering er 1. november i året forut for skatteåret.

Skattetakstnemnda tar stilling til om vilkårene for omtaksering/særskilt taksering er oppfylt.

Verdsettelsen bør skje etter samme prinsipper og samme prisnivå som ved forrige alminnelige taksering.

Skattyter orienteres om taksten ved melding om vedtak.

Kap. V. Klage/overtakst

§ 5-1. Skattyter eller formannskapet kan klage på taksten og/eller utskrivningen innen seks uker fra det seneste tidspunktet av utsendelse av skatteseddel og kunngjøringen av at eiendomsskattelisten er lagt ut jf. eiendomsskatteloven § 8A-3 (3).

Klagefristen er seks uker fra det seneste tidspunkt av utsendelse av skatteseddel, og kunngjøringen av eiendomsskattelisten. Klage over taksten kan fremmes hvert år i forbindelse med den årlige utskrivningen av eiendomsskatt, dersom det ikke er klaget på samme grunnlag tidligere.

§ 5-2. Selv om klageren har oversett klagefristen, kan klagen tas under behandling såfremt;

- a) parten eller hans fullmektig ikke kan lastes for å ha oversett fristen eller for å ha drøyd med å klage etterpå, eller
- b) det av særlige grunner er rimelig at klagen blir prøvd.

§ 5-3. *Klage over vedtak fattet av eiendomsskattekontoret*

Hvis klagen gjelder et vedtak som er fattet av eiendomsskattekontoret i første instans jf. eiendomsskatteloven § 17, kan eiendomsskattekontoret behandle saken og oppheve eller endre vedtaket dersom det finner klagen begrunnet.

Hvis eiendomsskattekontoret ikke finner grunn til å gi klager medhold, oversendes sakens dokumenter uten opphold til skattetakstnemnda jf. eiendomsskatteloven § 20.

§ 5-4. *Klage over vedtak fattet av skattetakstnemnda*

Skattetakstnemnda kan endre vedtaket i klagers favør dersom den finner klagen begrunnet. I motsatt fall oversendes klagen til overskattetakstnemnda.

§ 5-5. *Overskattetakstnemndas behandling*

Ved klage over taksten skal overskattetakstnemnda foreta befaringsreise av eiendommen. Overskattetakstnemnda kan prøve alle sider av saken og kan omgjøre vedtaket til skattyters ugunst, jf. Eiendomsskatteloven § 17.

Retten til å rette utskrivningen til ugunst for skatteyter går tapt om retten ikke er benyttet innen 1. mars året etter utskrivningen. Har feilen sammenheng med at eieren har brutt opplysningsplikten eller plikten til å medvirke til befaringsreise, kan utskrivningen rettes innen tre år fra utgangen av skatteåret.

Taksten kan likevel rettes til ugunst for skatteyter med virkning framover i tid.

§ 5-6. Overskattetakstnemnda utarbeider en protokoll med en kort begrunnelse for klagevedtaket. Protokollen skal angi hvilket faktum og rettsanvendelse klagevedtaket bygger på og hvilke verdsettelsesprinsipper som er anvendt ved klage på taksten. Klagevedtaket må ta stilling til klagerens anførsler.

§ 5-7. Klagen har ikke oppsettende virkning.

Kap. VI. Forskjellige bestemmelser

§ 6-1. Kommunestyret fastsetter godtgjørelsen til takstnemndene som nevnt i § 1-3.

Eiendomsskattekontoret fastsetter godtgjørelsen til befaringsmennene som nevnt i § 1–4.
Eiendomsskattekontoret sørger for utbetaling av godtgjørelsen.

§ 6–2. Eiendomsskattekontoret fører eiendomsskatteliste med slik innhold som nevnt i eiendomsskatteloven § 15. Listen skal ligge ute til offentlig gjennomsyn i seks uker etter at det er kunngjort at listen er lagt ut. Det kunngjøres i lokalpressen når og hvor utleggelse finner sted. Kunngjøringen skal inneholde opplysninger om fristen for å klage og hvem klagen skal sendes til.

§ 6–3. Eiendomsskatten forfaller til betaling etter de terminer som kommunestyret fastsetter.

17. des. Nr. 1707 2013

Forskrift om kommunalt tilskot til vedlikehold av private vegar, Aure kommune, Møre og Romsdal

Heimel: Fastsett av Aure kommunestyre 17. desember 2013 med heimel i lov 25. september 1992 nr. 107 om kommuner og fylkeskommuner (kommuneloven) § 6. Kunngjort 9. januar 2014 kl. 15.30.

§ 1. *Virkeområde*

Denne forskrifta gjeld kommunalt tilskot til vedlikehold av private vegar i Aure kommune.

Med privat veg etter denne forskrifta betyr det veg som er lengre enn 100 m, og som går fram til heilårsboligar. Veg til fritidsboligar eller andre boligar som ikkje blir bruka til fast busetting, eller veg som ikkje er åpen både vinter og sommar, reknast ikkje som privat veg etter denne forskrifta.

Lengda på vegen skal reknast ut med avstanden frå offentleg veg (kommunal- eller fylkeskommunal veg), kryss med annen privat veg eller bomveg, og fram til snuplass (tun).

§ 2. *Søknad om tilskot*

Eigar av privat veg kan etter søknad få tildelt eit kommunalt tilskot til vedlikehold av vegen.

Søkar må i søknaden klarlegga at den aktuelle vegen er i samsvar med dei vilkåra som er lagt til grunn for privat veg etter denne forskrifta og likeeins gjera det klart kva tilskotet til vegen skal brukast til.

Om det er fleire heilårsboligar knytta til same private veg (veglag), må søknaden omfatta alle bueiningane. Søknaden skrivast under av minst ein av dei som er faste brukarar av vegen.

Om ein privat veg allereie er registrert, og har blitt tildelt tilskot det førre året, treng ikkje eigar eller ansvarleg person, under forutsetning av at tildelingsgrunnlaget ikkje er endra, å senda ny søknad om årleg tilskot.

Kommunen kan avgjera at søknader må leverast på eit fastsett skjema.

§ 3. *Tildeling av tilskot*

Eigar av privat veg kan bli tildelt tilskot etter denne forskrifta. Tilsvarande gjeld privat veg som er knytta til eit veglag.

Ein føresetnad for å yte kommunalt tilskot er at kommunestyret sett av midlar til dette i det årlege driftsbudsjettet. Budsjettet gjeld for eit år.

Den nærare utbetalinga av tilskotet, til dømes i form av tildelingssum, tidspunkt for utbetalinga, som til dømes i form av forskot eller etterbetaling, tak for utbetaling osv., blir bestemt av dei til kvar tid gjeldande rammer og retningslinjer for tilskotsordninga.

Det er rådmannen som forvaltar tilskotsordninga.

§ 4. *Tildelingsgrunnlag*

Tildelingsgrunnlaget for privat veg etter denne forskrifta tilsvarar lengda på den private vegen som er lengre enn 100 meter. Dei første 100 metrane av ein privat veg reknast ikkje med i tildelingsgrunnlaget.

§ 5. *Mottakar sin varslings- og opplysningsplikt*

Mottakar av tilskot pliktar å melda frå om endringar som kan ha verknader på beregninga av tilskotet, til dømes ved endra veglengde eller busetting.

På spørsmål frå kommunen må mottakar av tilskot dokumentera korleis tilskotet skal eller er bruka(st).

§ 6. *Kontroll, endring og tilbaketrekking av tilskot*

Kommunen fører kontroll med at vilkåra i – og med støtte i denne forskrifta – er oppfylt. Kommunen kan blant anna kontrollera privat veg mot kommunens kartbase og gjennomføra stikkprøvekontrollar for å sikra at tilskotet blir bruka som føresetnaden var i søknaden.

Om kommunen ved kontroll finn at vegen ikkje lengre er ein privat veg etter denne forskrifta eller at mottakar av vegen ikkje kan gjera greie for bruk av tilskotet, kan tilskotet endrast eller trekkast attende.

§ 7. *Ikraftsettelse*

Denne forskrifta trer i kraft straks.

18. des. Nr. 1708 2013**Forskrift om tilskudd til idretts-, friluft- og naturvernorganisasjoner i Oslo kommune, Oslo**

Hjemmel: Fastsatt av Oslo bystyre 18. desember 2013 med hjemmel i lov 25. september 1992 nr. 107 om kommuner og fylkeskommuner (kommuneloven) § 6. Kunngjort 9. januar 2014 kl. 15.30.

§ 1. Formål

Oslo kommune skal ved tilskuddsordningene legge til rette for en aktiv og attraktiv by til glede og nytte for byens befolkning. Tilskudd kan gis til organisasjoner som bidrar til å fremme kvalitet og mangfold i Oslos tilbud på idretts- og friluftsområdet, og som støtter opp under arbeid for å ivareta naturen.

§ 2. Virkeområde

Forskriften gjelder for Oslo kommunes tildeling av tilskudd til idretts-, friluft- og naturvernorganisasjoner i kommunen, og til tiltak på Oslo kommunes eiendommer i andre kommuner.

§ 3. Vilkår

Tilskudd som gis skal underbygge tiltak som primært er rettet mot Oslos innbyggere. Tiltakene skal gjennomføres i tråd med de beskrivelser som er oppgitt i søknaden. Det skal fremkomme tydelig i annonsering eller ved annen kunngjøringsform at tiltak eller drift er støttet av Oslo kommune.

Tilskudd til drift gis ikke til organisasjoner som faller inn under andre tilskuddsordninger i Oslo kommune. Tilskudd til tiltak kan innvilges på tross av at det faller inn under andre tilskuddsordninger, såfremt formålet med tiltaket er i tråd med § 1. Det kan ikke tildeles tilskudd i strid med EØS-avtalens forbud mot ulovlig offentlig støtte.

§ 4. Økonomiske rammer

De økonomiske rammene for tilskuddene fastsettes av Oslo kommune hvert år gjennom budsjettvedtak.

§ 5. Kunngjøring

Tilskuddsordningene kunngjøres hvert år innen 15. januar i dagspressen og på Oslo kommunes nettsider. Kunngjøringen skal inneholde informasjon om:

- a) formålet med ordningen
- b) søknadsfrist
- c) krav til søknaden i henhold til § 6
- d) vilkår for tildeling av tilskudd i henhold til § 3
- e) fremgangsmåte for innsending av søknad.

§ 6. Krav til søknaden

Søknaden skal være undertegnet og inneholde opplysninger om følgende:

- a) hvem som er ansvarlig for planlegging, økonomi og gjennomføring av tiltaket
- b) prosjektbeskrivelse, med bakgrunnen for og formålet med tiltaket
- c) framdriftsplan, med beregnet start- og avslutningstidspunkt
- d) budsjett og finansieringsplan.

I utlysningsteksten eller retningslinjene for den enkelte tilskuddsordning kan det stilles ytterligere krav til hva søknaden bør inneholde av opplysninger.

§ 7. Søknadsbehandling

Oslo kommune vurderer om de formelle og faglige kriterier for støtte er oppfylt. Søknader som vurderes å falle utenfor Oslo kommunes ansvarsområde kan gis avslag.

Som hovedregel støttes ikke tiltak som er satt i gang før søknad om støtte er innsendt.

Søkere informeres skriftlig om Oslo kommunes vedtak i eget brev. Ved vedtak om tilskudd vil tilsagnsbrevet og/eller utlysningsteksten for den enkelte tilskuddsordning gi nærmere bestemmelser om vilkårene for tilskuddet, herunder:

- a) betingelser for utbetaling av tilskuddet
- b) forutsetning om at eventuell øvrig finansiering av tiltaket er i orden
- c) krav til rapportering og regnskap
- d) om utbetaling vil skje i én eller flere rater
- e) tilskuddsmottakers aksept av de gitte forutsetninger for tilskuddet.

§ 8. Vedtak og klage

Støtten til tiltak fordeles av byrådet når rammebevilgningen er vedtatt av bystyret.

Underretning om vedtaket skjer skriftlig og skal være begrunnet.

Vedtak om tildeling og avslag skal anses som enkeltvedtak etter forvaltningsloven § 2 første ledd bokstav b og kan påklages jf. forvaltningslovens kap. 6. Klagen fremsettes for det organ som har truffet vedtaket senest 3 uker etter at klager har mottatt underretning om vedtaket.

§ 9. Utbetaling av tilskudd

Utbetaling kan foretas når betingelsene som er satt i tilsagnsbrevet er oppfylt, når det er nødvendig for gjennomføring av tiltaket eller når tiltaket er satt i gang.

Det fastsettes i tilsagnsbrevet om tilskuddet skal utbetales i én eller flere rater. Dette er avhengig av tilskuddets størrelse og tiltakets art.

§ 10. Rapportering

Det skal snarest mulig og senest innen tre måneder etter at tiltaket er gjennomført eller avsluttet sendes inn rapport om gjennomføringen av og regnskap for tiltaket, som viser hvordan tilskuddet fra Oslo kommune er brukt. Rapport og regnskap skal være undertegnet av den eller de ansvarlige for tiltaket.

§ 11. Regnskap

Regnskap for tilskudd over kr 300 000 skal revideres av statsautorisert eller registrert revisor. Unntatt fra dette kravet er foretak som benytter kommunerevisjon eller annet offentlig revisjonsorgan. I tillegg til ordinær revisjonsgjennomgåelse skal det særlig bekreftes at regnskapsført tilskudd samsvarer med tilsagnsbrevet, at andre offentlige tilskudd er spesifisert i regnskapet og at rapportering vedrørende oppfølgingskriterier i henhold til tilsagnsbrevet er korrekt.

§ 12. Oppfølging og kontroll

Oslo kommune kan kontrollere at tilskudd nyttes etter forutsetningene.

Når det av kommunale midler ytes tilskudd eller bidrag til offentlig eller privat virksomhet skal det overfor mottakeren tas forbehold om adgang for den forvaltningsgren som yter bidrag eller tilskudd til å iverksette kontroll med at midlene nyttes etter forutsetningene.

Oslo kommune kontrollerer at den økonomiske rapporteringen fra tilskuddsmottakerne er i tråd med ovenfor anførte krav, og at bekreftelse som kreves fra revisor foreligger.

§ 13. Bortfall av tilskudd og krav om tilbakebetaling

Tilsagn om tilskudd bortfaller dersom tiltaket ikke er startet opp eller det ikke er anmodet om utbetaling av tilskuddet innen to år etter at tilsagnsbrev er mottatt av søker. Oslo kommune kan gjøre unntak fra denne bestemmelsen etter skriftlig og begrunnet anmodning fra tilskuddsmottaker.

Dersom tilskuddet ikke er nyttet etter forutsetningene, eller bestemmelsene i denne forskriften for øvrig er misligholdt, vil tilskudd som ikke er utbetalt bortfalle, og utbetalte tilskudd kan kreves tilbakebetalt.

§ 14. Ikrafttredelsestidspunkt

Forskriften trer i kraft fra kunngjøringstidspunktet. Fra samme tid oppheves forskrift 25. oktober 2006 nr. 1739 for tilskudd til friluftsf- og naturvernorganisasjoner, Oslo kommune, Oslo.

19. des. Nr. 1709 2013

Forskrift endring i forskrift om renovasjon, Lenvik kommune, Troms

Hjemmel: Fastsatt av Lenvik kommunestyre 19. desember 2013 med hjemmel i lov 13. mars 1981 nr. 6 om vern mot forurensninger og om avfall (Forurensningsloven) § 30, § 33, § 34, § 37, § 79, § 83 og § 85. Kunngjort 9. januar 2014 kl. 15.30.

I

I forskrift 25. februar 2010 nr. 803 om renovasjon, Lenvik kommune Troms gjøres følgende endringer:

§ 2 og § 3 skal lyde:

§ 2. Virkeområde

§ 2–1. Kommunal renovasjon omfatter de områder som kommunestyret til enhver tid bestemmer. Forskriften omfatter alle registrerte grunneiendommer hvor det oppstår husholdningsavfall i Lenvik kommune. Hver enkelt seksjonert del av boligen er en gebyrenhet. Som selvstendig gebyrenhet i bygning som ikke er seksjonert – som borettslag – regnes alltid hver enkelt boenhet med eget kjøkken som egen gebyrenhet. På grunneiendom med tre eller flere selvstendige boenheter, regnes hver enkelt boenhet som en gebyrenhet. Likt med selvstendig boenhet regnes to hybler med felles kjøkken. Utover to hybler som deler felles kjøkken, regnes én boenhet pr. to hybler.

Kommunen avgjør i tvilstilfelle hva som skal regnes som selvstendig boenhet i bygning som ikke er seksjonert.

§ 2–2. Forskriften gjelder for hytter/fritidsbolig og andre bygg som er matrikkel-registrert benyttet som fritidshus i kommunen.

§ 2–3. Forskriften gjelder ubebygde eiendommer, når det på disse foregår avfallsskapende virksomhet som f.eks. utstillinger, sports- eller andre arrangementer.

§ 2–4. Denne forskriften gjelder kildesortering, innsamling, oppsamling, behandling og transport av husholdningsavfall. I tillegg omfatter forskriften oppsamling, innsamling og transport av farlig avfall fra husholdninger hvis mengder ikke overstiger den grensen som til enhver tid gjelder i forskrift om farlig avfall.

§ 2–5. Forskriften gjelder også eiendommer der det oppstår næringsavfall og som er med i den kommunale renovasjonsordningen.

§ 2–6. Forskriften gjelder også renovasjonsgebyr. Når særlige grunner foreligger, eller hvis det er klart urimelig å pålegge husholdnings- eller fritidsabonnement, kan kommunen etter søknad unnta enkelte eiendommer eller gebyrenheter fra renovasjonsordningen. Kommunen kan gi nærmere retningslinjer for gjennomføring av forskriftenes bestemmelser.

§ 3. Definisjoner

Som *avfall* forstås (jf. forurensningslovens § 27) i denne forskrift kasserte løse gjenstander eller stoffer. Som avfall regnes også overflødig løse gjenstander og stoffer fra tjenesteyting, produksjon og rensanlegg m.m. Avløpsvann og avgasser regnes ikke som avfall. Forurensningsloven deler videre avfallet inn i kategoriene husholdningsavfall, næringsavfall og spesialavfall (farlig avfall og større gjenstander).

Med *gebyrenhet* menes den eiendom eller bygning, eller del av eiendom eller bygning, som danner rettmessig grunnlag for utskriving av gebyr.

Med *boenhet* forstås bolig med ett eller flere rom og med separat inngang, samt egen sanitær- og kjøkkendel. Som boenhet regnes i denne sammenheng også hytte/fritidsbolig.

Som *husholdningsavfall* regnes avfall fra private husholdninger, herunder større gjenstander som inventar og lignende.

Med *husholdning* menes alle typer boliger med privat husholdning, også boliger som ikke benyttes regelmessig, herunder hytter, fritidshus og lignende.

Med *abonnet* menes tinglyst eier eller fester av eiendom som omfattes av avfallsordningen etter disse bestemmelser. Eiendom er definert med eget matrikelnummer i kommunen.

Som *fritidsabonnement* regnes bebygd eiendom, herunder hytter og fritidsboliger, hvor det ikke er fast helårlig bosetting, men samtidig er innredet for hvile og matstell.

Som *næringsavfall* regnes avfall fra offentlige og private virksomheter og institusjoner.

Som *farlig avfall* regnes avfall som ikke hensiktsmessig kan behandles sammen med annet husholdningsavfall eller næringsavfall fordi det kan medføre alvorlig forurensning eller fare for skade på mennesker eller dyr.

Smitte-, risiko- og/eller problemavfall er smittefarlig, potensielt smittefarlig, estetisk skjemmende eller stikkende/skjærende avfall fra sykehus, sykehjem, legekontor, tannlegekontor, veterinær og lignende. Patologisk avfall regnes ikke inn under denne kategorien.

Som *grovavfall* regnes større gjenstander som inventar, møbler, sykler, madrasser, tepper og lignende som pga. størrelsen ikke kan behandles sammen med annet husholdningsavfall.

Med *matavfall* forstås lett nedbrytbar organisk avfall, som matavfall, planterester, mindre mengder hageavfall, vått husholdningspapir og annet type biologisk nedbrytbart avfall.

Med *brennbart avfall* menes avfall som blir igjen etter kildesortering og sentralsortering av husholdnings- og næringsavfall, og som behandles i forbrenningsanlegg.

Med *oppsamlingsenhet* for avfall menes beholder, dunk med hjul, sekk, container-, fellescontainer uten sekk. Senja Avfall bestemmer valg av type og utforming ut fra hva en finner forsvarlig, rasjonelt og estetisk akseptabelt.

Med *hentested* menes her sted hvor oppsamlingsenhet(er) stilles i påvente av innsamling.

Kildesortere er å holde avfallets ulike fraksjoner fra hverandre etter hvert som de oppstår (ved kilden).

Med *tømmefrekvens* menes antall tømminger av avfallsbeholderen innenfor et gitt tidsrom.

Med *returpunkt* menes lokalt ubetjent oppsamlingssted hvor publikum kan levere/sortere en eller flere avfallseksjoner, for eksempel glass.

Med *gjenvinningsstasjon/miljøpark* menes et spesielt tilrettelagt område med organisert oppsamling av separat avfall. Gjenvinningsstasjoner/miljøpark er inngjerdet og betjent.

Med *hentesystem* menes kildesorteringssystem der kildesortert avfall hentes av godkjent avfallsinnsamler så nær kilden som mulig.

Med *bringesystem* menes kildesorteringssystem der publikum selv bringer sitt avfall til en mottaksplass, f.eks. et returpunkt eller en gjenvinningsstasjon/miljøpark.

Med *kompostering* menes biologisk nedbryting og stabilisering av organisk avfall med utlufting.

Med *kjørbar veg* menes vei der renovasjonsbil kan komme uhindret fram, og eventuelt snu på en godkjent måte innen området, eller unntaksvis ved å rygge inn til standplass.

§ 11 skal lyde:

§ 11. Gebyrplikt

Abonnenter som omfattes av bestemmelsene i disse forskriftene, skal betale avfallsgebyr. Ved registrering av ny abonnent, eller ved endringer av eksisterende abonnement, blir gebyr regnet fra den første i måneden etter at endringen er meldt til, eller på annen måte registrert av, Lenvik kommune. Tilsvarende blir gebyret regnet fram til den siste dagen i måneden der gebyrplikten avsluttes.

Eier eller fester av eiendom der det oppstår husholdningsavfall, plikter å straks melde fra til Lenvik kommune dersom vedkommende ikke står i gebyrregistret. Eier eller fester plikter å melde til Lenvik kommune ved flytting, navne- og adresseendring, endring av abonnentstype og andre forhold som har innvirkning på abonnentsgebyret.

Dersom en gebyrenhet står tom sammenhengende i 6 eller 12 måneder kan det gis fritak eller reduksjon i gebyret. Fritak kan kun innvilges etter skriftlig søknad. Fravær for kortere tidsrom enn 6 måneder gir ikke rett til fritak. Denne ordningen vil ikke gjelde dersom gebyrenheten benyttes av andre enn den registrerte abonnenten i fraværperioden. Fritak i denne sammenhengen gis ikke til gebyrenheter med fritidsabonnement.

Fritak eller reduksjon i gebyr innvilges etter årlig søknad. I særlige tilfeller, og når praktiske forhold tilsier det, kan vedtaket gjøres gjeldende for flere år.

Ulike tilleggstjenester som for eksempel levering av avfall på gjenvinningsstasjoner eller behandlingsanlegg, betales separat i tråd med den utførte tjeneste.

II

Endringene trer i kraft fra 1. januar 2014.

20. des. Nr. 1710 2013

Forskrift om snøskuterløyper, Båtsfjord kommune, Finnmark

Hjemmel: Fastsatt av Fylkesmannen i Finnmark 20. desember 2013 med hjemmel i lov 10. juni 1977 nr. 82 om motorferdsel i utmark og vassdrag § 5 tredje ledd. Kunngjort 9. januar 2014 kl. 15.30.

§ 1. Bruk av snøskuter i utmark og på islagte vassdrag kan på vinterføre skje langs følgende merkede løyper, jamfør kart datert Fylkesmannen i Finnmark 20. desember 2013.

Løype 1: Fra grustaket på østsiden i Neptundalen i Båtsfjord, forbi skytterbanen, ned Gattjokkdalen mot Moldhaugen i Båtsfjorddalen, derfra parallelt med FV 891 (NV-siden) til Vegvesenstasjon. Videre langs foten av Storbakken til Lille Jovatn. Derfra opp Larslegda eller Bardosenbakken og videre langs den gamle vegtraseen (FV 891) til Speiderhytta ved Adamsvann/Adamstoppen.

Løype 2: Fra speiderhytta langs den gamle veitraseen (FV 891) til vegen ved Ordovann, og videre langs Ordovannsvegen til Ordovann hyttefelt. På Berlevågs side av kommunegrensa er dette løype 10 i Berlevåg kommunes forskrifter til motorferdselloven.

Løype 3: Fra Speiderhytta ned Adamsdalen til Syltefjorddalen. Herfra nedover langs dalen på nordsiden av elva til Klaus A. Jørgensens hytte, og oppover langs dalen til hytteområdet ved Ordovann.

Løype 4: Fra løype nr. 12 ved Námmečohkka, sørøst over Båtsfjordfjellet til løypekryss vest for Storhaugen, ned ved Gárdojohka til tidligere fylkesveg 333 og løype 15 i Nordfjord.

Løype 5: Fra Nordfjord i Syltefjord langs den gamle telefonlinje-traseen over Syltefjordhøgda til Ytre Syltefjord.

Løype 6: Fra løype 5 ved Stolvannet over Nordfjordhøgda til Nordfjordvatnet, derfra nordvest til løype 12 (Makkaurløypa).

Løype 7A: Fra løype 15 i Nordfjord langs vegen til Hamna i Syltefjord.

Løype 7B: Fra løype 15 på Nordfjordeidet, over Hamnefjellet til Hamna.

Løype 8: Langs fylkesvegen fra kommunegrensa mot Vardø til Kvannvikvannene og derfra langs kraftlinjetraseen til Hamningberg.

Løype 9: Fra løype 8 ved vegkrysset i Sandfjorden, opp Sandfjorddalen til Syltevikmoan og over Syltevikmoan til sørenden av Syltevikvannet.

Løype 10: Fra løype 9 i Sandfjorddalen opp Kudalen og over fjellet til kommunegrensa mot Vardø v/Seglkollfjellet, der løypa møter løype 8 i Vardø kommunes forskrifter til motorferdselloven.

Løype 11: Fra løype 15 ved Vesterelv i Syltefjord til løype 9 i Sandfjorddalen. Ved dårlige vær- og føreforhold rundt Oternesan kan følgende omkjøringsløype benyttes: Fra løype 11 og opp ved Lilleelva, herfra ned langs Gamslettdalen til løype 11 ved Austerelva.

Løype 12: Fra løype 15 øst for Sprithaugen og over fjellet til hytteområdet ved Makkaur. Videre fra Makkaur og fram til grensa for Makkaurhalvøya naturreservat.

Løype 13 A: Fra løype 4 ved Storhaugen og ned øvre Johandalen til tidligere fylkesveg 333. Videre ned langs nordsiden av tidligere fylkesveg til østenden av Falkfjellet.

Løype 13 B: Avstikker fra løype 13A, ned Sør-Hursidalen til løype 15.

Løype 14: Fra hyttefelt vest for Ordovann til hyttefeltet øst for vannet og derfra til kommunegrensa mot Vadsø (hvor den møter løype Ordojávri–Vestre Jakobselv).

Løype 15: Fra løype nr. 1 ved Lille Jovatn i Båtsfjorddalen, parallelt med FV 891 til tidligere fylkesvei 333, videre langs denne i Båtsfjorddalen til Nordfjord i Syltefjord.

Løype 16: Fra løype 15 over Svingvann, Evavann og Adamsvann til løype 3 ved Adamsdalen på nordsiden av FV 891.

§ 2. Bestemmelser om bruk, merking og åpning av løypene:

- Snøskuterferdsel langs løypene etter denne forskrift er bare tillatt når løypene er entydig merket i terrenget, og når kommunen har bekjentgjort at løypene er merket og åpnet for sesongen. Kjøring på barmark er ikke tillatt.
- All kjøring skal følge merket løype. Dersom løypa ikke er merket er den stengt.
- Merking av løypene skal skje etter retningslinjer gitt av Fylkesmannen i Finnmark.

§ 3. Motorferdsel etter denne forskrift er ikke tillatt i tidsrommet fra og med 5. mai til og med 30. juni dersom fylkesmannen ikke har bestemt noe annet, se forskrift 15. mai 1988 nr. 356 for bruk av motorkjøretøyer i utmark og på islagte vassdrag § 9.

§ 4. Denne forskrift trer i kraft straks. Samtidig oppheves forskrift 3. desember 1998 nr. 1354 om snøscooterløyper, Båtsfjord kommune, Finnmark.

3. okt. Nr. 1729 2013

Forskrift om spreieing av husdyrgjødsel m.m., Midsund kommune, Møre og Romsdal

Heimel: Fastsett av Midsund kommunestyre 3. oktober 2013 med heimel i lov 12. mai 1995 nr. 23 om jord (jordlova) § 3 og § 11 første ledd, jf. forskrift 4. juli 2003 nr. 951 om gjødselvarer mv. av organisk opphav § 23 tredje ledd. Kunngjort 16. januar 2014 kl. 15.35.

§ 1. Føremål

Føresegnene om spreieing av husdyrgjødsel m.m. i Midsund kommune har som føremål å hindre forureining av luft, vatn og vassdrag ved å sikre at gjødsel vert utnytta best mogleg som ressurs for planteproduksjon.

§ 2. Verkeområde

Føresegnene gjeld for spreieing av husdyrgjødsel og silopressaft.
Føresegnene gjeld for heile Midsund kommune.

§ 3. Spreietidspunkt

Spreieing av husdyrgjødsel og silopressaft kan berre utførast i perioden frå 15. februar til 1. november.

Spreieing utan nedmolding/nedfelling på eng og anna grøde bør gjerast så tidleg i vekstsesongen at det gir ein betydeleg gjenvekst som kan haustast eller beitast og skal gjerast innan 15. september.

§ 4. Dispensasjon

I særlege høve kan kommunen gje dispensasjon frå desse føresegnene innafor det mynde som er lagt til kommunen, jamfør dei sentrale føresegnene § 23, tredje ledd.

§ 5. Tilhøvet til andre lover og føresegner

Føresegnene har ikkje innverknad på krav eller påbod som følgjer av andre lover eller føresegner.

§ 6. Klage

Enkeltvedtak med heimel i desse føresegnene kan klagast til Fylkesmannen innan tre veker frå meldinga om vedtaket er motteke. Klagen skal sendast om Midsund kommune.

§ 7. Ikraftsetjing

Føresegnene er gjeldende frå vedtaksdato.

11. des. Nr. 1730 2013**Forskrift om vann- og avløpsgebyrer, Tønsberg kommune, Vestfold**

Hjemmel: Fastsatt av Tønsberg bystyre 11. desember 2013 med hjemmel i lov 16. mars 2012 nr. 12 om kommunale vass- og avløpsanlegg § 5. Kungjort 16. januar 2014 kl. 15.35.

§ 1. Forskriftens formål

Forskriften gir bestemmelser om beregning og innbetaling av de gebyrer abonnentene skal betale for de vann- og avløpstjenester kommunen leverer.

§ 2. Forskriftens virkeområde

Forskriften gjelder alle kommunens abonnenter, jf. § 3 Definisjoner.

§ 3. Definisjoner

- a) *Abonntent:* Eier/fester av eiendom som har private vann- og avløpsledninger tilknyttet kommunalt ledningsnett, direkte eller gjennom privat samleledning.
- b) *Avløpsanlegg:* Ledninger og øvrige anlegg både for sanitært avløpsvann (spillvann), industrielt avløpsvann og overvann.

§ 4. Avgiftsplikt

Abonntenten er pliktig til å betale vann- og/eller avløpsgebyr for:

- Eiendom som er tilknyttet kommunal vann- og/eller avløpsledning, direkte eller gjennom samleledning.
- Eiendom som kommunen i medhold av plan- og bygningsloven har krevd tilknyttet kommunal vann- og/eller avløpsledning.

§ 5. Gebyrsatser

Gebyrsatsene fastsettes årlig av bystyret og framkommer av kommunens gebyrregulativ.

§ 6. Tilknytningsgebyr

Tilknytningsgebyr for vann- og/eller avløp skal betales:

- Ved nybygg eller ved utvidelse av eksisterende bygg, dersom utvidelsen er større enn 30 kvm.
- Når eldre bebyggelse blir tilknyttet kommunalt vann- og/eller avløpsanlegg, eller blir krevd tilknyttet iht. plan- og bygningsloven.

Ved eventuell gjenoppbygging etter riving eller brann, beregnes gebyr for arealdifferansen mellom gammel og ny bygning.

Det skal ikke betales nytt tilknytningsgebyr innenfor en tidsramme på 10 år, for oppføring av nytt bygg, etter brann eller riving.

Tilknytningsgebyr fastsettes i forhold bebyggelsens bruksareal (BRA). Arealet utregnes iht. Norsk Standard.

Kommunen sender faktura for tilknytningsgebyr til tiltakshaver når igangsettelsestillatelse (byggetillatelse) er gitt, eller når eksisterende bygg skal kobles til kommunens ledningsnett og sanitærøknad er mottatt.

Engangsgebyr forfaller til betaling senest ved tilknytning.

§ 7. Årsgebyr

Årsgebyr skal betales for alle eiendommer som:

- a) er tilknyttet kommunalt vann- og/eller avløpsanlegg.
- b) er pålagt tilknytning i medhold av lov, og fristen for tilknytning er utløpt.

Årsgebyret skal beregnes fra og med måneden etter at eiendommen er tilknyttet kommunalt ledningsnett.

Offentlige virksomheter og eiendommer med næringsvirksomhet, skal betale årsgebyr etter målt forbruk. Det samme gjelder eiendommer med svømmebasseng. Se § 12 om bestemmelser for bruk av vannmåler.

Øvrige abonnenter betaler etter stipulert forbruk iht. kommunens gebyrregulativ.

Samme forbruk i m³ legges til grunn for beregning av både vanngebyr og avløpsgebyr.

Både abonnent og kommunen kan kreve at årsgebyret fastsettes etter målt forbruk. Vannmåleren kan da ikke fjernes før tre år er gått.

For eiendommer som ikke er i bruk, men tilknyttet kommunalt nett, kreves et minstegebyr. Det gjelder for eiendommer hvor bygninger er under oppføring, er revet eller står tomme i minst 6 måneder.

Årsgebyr fordeles over 4 terminer pr. år.

Årsgebyr stoppes når stikkledning for vann og/eller avløp er plagget ved hovedledning, og dokumentasjon på dette er mottatt fra godkjent entreprenør.

§ 8. Avvik i årsgebyret

Dersom avløpsmengden fra en abonnent er vesentlig større eller mindre enn det målte vannforbruket, kan årsgebyret for avløp baseres på målt eller stipulert/beregnet avløpsmengde.

Restriksjoner for vannforbruk eller kortere avbrudd i leveranse eller mottak av avløp, gir ikke grunnlag for reduksjon i gebyrene.

Kommunen kan gi abonnenten pålegg om å utbedre privat drikkevannsanlegg innen angitt frist. Dersom forholdet ikke er utbedret når fristen er utgått, kan årsforbruket stipuleres.

§ 9. Midlertidig tilknytning

Med midlertidig tilknytning menes bygg/anlegg som har innlagt vann, men hvor bygget/anlegget kun skal brukes i en begrenset periode. Et eksempel på et slikt anlegg er anleggsbrakker.

Eier/fester av eiendommen skal betale årsgebyr etter gjeldende regler, for den tiden bygningen er tilknyttet kommunalt anlegg.

Midlertidig tilknytning gjelder for opp til to år, med mulighet for å søke om forlengelse.

§ 10. Bestemmelser for installasjon og bruk av vannmåler

§ 10-1. Installasjon av vannmåler og målerleie

Vannmåleren er kommunens eiendom. Kommunen bestemmer type, plassering og størrelse på måleren, tilpasset forbruket.

Abonnenten bekoster installasjon og ev. flytting av vannmåleren. Rutinemessig vedlikeholdsutskifting betales av kommunen.

Abonnenten betaler en årlig leie av vannmåleren, som dekker utgiftene til anskaffelse, utskifting, kontroll og administrasjon.

Hvis abonnenten ønsker flere vannmålere for å skille ut spesielle kostnader, må det ordnes privat.

§ 10-2. Avlesning av vannmåler

Avlesning av vannmåler foretas én gang pr. år. Abonnenten er ansvarlig for avlesning og innmelding innen gitt frist.

Abonnenter som unnlater å melde inn måleravlesning innen fristen, vil få forbruket stipulert eller beregnet etter gjennomsnittlig forbruk de tre siste år.

Ved manglende avlesning av måleren to år på rad, kan kommunen lese av måleren. Abonnenten må da betale et gebyr for avlesning.

§ 10-3. Kontroll, feil og skade på vannmåler

Kommunen skal ha adgang til vannmåleren for inspeksjon og kontrollavlesning til varslet tid og dato.

Kommunen kan til enhver tid, ev. etter skriftlig søknad fra abonnent, la foreta kontroll av vannmålere som er i bruk. Viser kontrollen en feilavlesning på mer enn $\pm 5\%$, foretas justering av årsgebyret for foregående år og eventuell utskifting av måleren skjer uten kostnad for abonnent. Viser kontrollen en feilavlesning på mindre enn $\pm 5\%$, betaler abonnent for kostnaden ved kontrollen, dersom det er abonnenten som har krevd kontroll av måleren.

Når måleren har vært ute av drift eller eventuelle feilmålte mengder ikke kan beregnes tilstrekkelig nøyaktig, justeres gebyret for den periode det er tvil om, etter gjennomsnittlig forbruk de tre siste årene før feilen har oppstått, der dette er mulig.

Blir en vannmåler som er i bruk, borte eller skadet, skal abonnenten omgående melde dette til kommunen. Kommunen kan kreve erstatning for tap eller skade.

Hvis en plombe på en vannmåler er brutt, kan kommunen fastsette årsgebyret.

§ 11. Klager

Enkeltvedtak fattet med hjemmel i denne forskriften, kan påklages til kommunens klagenemd, jf. forvaltningsloven. Klagen sendes til den instans som fattet vedtaket.

Vedtak om gebyrenes størrelse som fremkommer av gebyrregulativet, regnes som forskrift, jf. forvaltningsloven. Dette er ikke enkeltvedtak og kan derfor ikke påklages.

§ 12. Ikrafttreden

Forskriften er vedtatt i Bystyret 11. desember 2013 og trer i kraft fra 1. februar 2014.

12. des. Nr. 1731 2013

Forskrift om tildeling av kommunal bolig, Kongsvinger kommune, Hedmark

Hjemmel: Fastsatt av Kongsvinger kommunestyre 12. desember 2013 med hjemmel i lov 25. september 1992 nr. 107 om kommuner og fylkeskommuner (kommuneloven) § 6. Kunngjort 16. januar 2014 kl. 15.35.

§ 1. Formål

Forskriften skal bidra til forutsigbarhet og rettssikkerhet for søkere til kommunale boliger i Kongsvinger kommune.

Ved tildeling av rett til å leie nøktern kommunal bolig skal kommunen medvirke til å skaffe boliger til personer som ikke selv kan ivareta sine interesser i boligmarkedet etter lov om sosiale tjenester i arbeids- og velferdsforvaltningen § 15 og helse- og omsorgstjenesteloven § 3-7.

Utleie av kommunale boliger skjer i samsvar med husleieloven § 11-1.

Forskriften gjelder ikke akuttboliger.

§ 2. Målgruppe

Målgruppen for kommunale boliger er personer som er vanskeligstilte i boligmarkedet på grunn av økonomiske, helsemessige eller sosiale forhold.

§ 3. Tildeling og forvaltning

Rett til å leie kommunale boliger i Kongsvinger kommune tildeles etter søknad som vurderes individuelt etter vilkårene (§ 4) i denne forskriften. Tildelingen skjer i enkeltvedtak med klagerett til kommunal klagenemnd. Det kan stilles vilkår for leieretten i tråd med alminnelige forvaltningsrettslige regler.

Inngåelse og oppsigelse av husleiekontraktene besørgeres av den som til enhver tid er gitt myndighet til dette. Kontrakter inngås i tråd med enkeltvedtak og i samsvar med husleieloven § 11–1.

Vilkår satt i enkeltvedtaket og husleiekontrakten må ha saklig sammenheng med leieforholdet og kan f.eks. være forpliktelse til å ta imot tjenester fra kommunale enheter.

Ansvar for drift og forvaltning av de til enhver tid eksisterende boliger reguleres ikke av denne forskriften.

§ 4. Vilkår for å leie kommunal bolig

Søker må enten være uten bolig eller ha behov for annen bolig av økonomiske, sosiale eller helsemessige årsaker.

For å kunne bli vurdert som søker til kommunale boliger stilles følgende vilkår:

1. Søker må ha fylt 18 år.
2. Søker må ha lovlig opphold i Norge.
3. Søker må ha bodd i Kongsvinger de siste 2 år.

Kravet til botid gjelder ikke flyktninger som skal førstegangsbosettes etter avtale mellom Staten og Kongsvinger kommune.

Det kan gis dispensasjon fra kravet om 2 års botid dersom søker har sterk tilknytning til Kongsvinger kommune og har behov for tjenester knyttet til boligen.

4. Søker greier ikke – alene eller med bistand fra Nav – skaffe egen bolig i det ordinære boligmarkedet.

Inntekt og formue vurderes i forhold til økonomisk evne i det ordinære boligmarkedet. Personer med lav eller ingen inntekt skal søke om statlig bostøtte til delvis dekning av husleien.

Uoppgjort gjeld som følge av tidligere leieforhold knyttet til kommunal bolig, kan gi grunnlag for avslag på søknad. Det kan eventuelt stilles krav om nedbetalingsavtale for skyldig husleie, misligholdte kommunale lån eller skadeserstatning før søknaden behandles.

Midlertidig husleiekontrakter kan forlenges etter søknad dersom leier fremdeles fyller vilkårene for retten til å leie. Ny husleiekontrakt kan bare skrives etter ny vurdering og nytt enkeltvedtak.

§ 5. Prioritering

Er antallet søkere som fyller vilkårene for å leie kommunal bolig større enn antall boliger til disposisjon, prioriteres søkere som etter en helhetsvurdering synes å ha størst behov.

§ 6. Klagerett

Vedtak i henhold til forskriften kan påklages til Kongsvinger kommunes klagenemnd. Klagefrist er 3 uker fra det tidspunkt underretning om vedtaket er kommet fram til søker.

Klage sendes den instans som har fattet vedtaket. Saken vil da bli vurdert på nytt. Dersom klager ikke får medhold, sendes saken til klagenemnda for endelig avgjørelse.

§ 7. Ikrafttredelse

Forskriften trer i kraft straks. Samtidig oppheves forskrift 10. februar 2011 nr. 141 om tildeling av kommunal bolig for vanskeligstilte samt tilrettelagt bolig i Kongsvinger kommune, Hedmark.

18. des. Nr. 1732 2013

Forskrift om hundehald, Hjelmeland kommune, Rogaland

Heimel: Fastsett av Hjelmeland kommunestyre 18. desember 2013 med heimel i lov 4. juli 2003 nr. 74 om hundehold (hundeloven) § 6, § 11 og § 12. Kunngjort 16. januar 2014 kl. 15.35.

§ 1. Hjelmeland kommune ønsker gjennom denne forskrifta å:

- fremja eit positivt og ansvarleg hundehald som tek vare på omsynet til tryggleik, og alminneleg ro og orden.
- redusera konfliktnivået mellom hundehald og ålmenta.
- hindra at hund jagar bufe på beite.
- Verna om vilt og viltet sitt leveområde, spesielt yngling og periodar med ekstraordinære naturforhold.

§ 2. Virkeområde

Forskrifta omfattar utvida reglar for bandtvang, ro og orden, og kjem i tillegg til ordinære føresegner om bandtvang. Forskrifta gjelder for alle som bur eller oppheld seg i kommunen, fast eller midlertidig.

§ 3. Om bandtvang

1. Hunder skal haldast i band og under forsvarlig oppsyn:
 - a) I utmark og innmark frå 1. april til 20. august (som i hundelova).
 - b) Når det er organisert trening eller aktivitet i preparerte skiløyper skal hundar ikkje vera til hinder for deltakarane.

2. Hund skal haldast i band heile året:
 - a) i og i tilknytning til bustadområde.
 - b) i og i tilknytning til handelsområde.
 - c) på og i umiddelbar nærleik til skular, barnehagar, leikeplassar og idrettsanlegg.
 - d) på gravplassar.
 - e) der husdyr går ute eller har tilhald i opne bygningar på heilårsbasis.
3. Under ekstraordinære forhold, som ekstreme snømengder eller andre forhold der viltet er spesielt sårbart for jagande hundar, kan Hjelmeland kommune med umiddelbar verknad fastsetje bandtvang gjeldande for heile eller for delar av kommunen.

Bandtvang fastsett etter denne føresegna gjeld også for hund som blir brukt under jakt, jakt trening eller jaktprøvar. Bandtvang fastsett etter denne føresegna, skal opphevast straks når dei ekstraordinære forholda er over.

§ 4. Om reinhald

Eigar eller den som har ansvaret for hund pliktar å fjerna ekskrement som hunden etterlet seg i bustadområde, langs offentleg veg, idrettsanlegg og friområde lagt til rette for ålmenta.

§ 5. Tal hundar i hushaldet

Ved hald av fire eller fleire vaksne hundar på en eigedom eller eit hushald, må ligge- og lufteplassar vera utforma og plassert slik at hundane ikkje blir til unødig sjenanse for naboar.

§ 6. Mynde

Mynde til å vedta hasteforskrift etter lova § 6 andre ledd bokstav f for innføring av ekstraordinær bandtvang er delegert til rådmannen.

Mynde til å vedta forskrift eller gjera vedtak etter lova § 9 første ledd bokstav e for fastsetjing av særskilte område utan bandtvang er delegert til rådmannen.

§ 7. Straff

Straff er regulert i § 28 i hundelova.

§ 8. Ikraftsetjing

Forskrifta trer i kraft frå kunngjøringsdato i Norsk Lovtidend.

19. des. Nr. 1733 2013

Forskrift om vass og avløpsgebyr i ÅLAV-kommunane, Vik kommune, Sogn og Fjordane

Heimel: Fastsett av Vik kommunestyre 19. desember 2013 med heimel i lov 16. mars 2012 nr. 12 om kommunale vass- og avløpsanlegg § 3 og forskrift 1. juni 2004 nr. 931 om begrensning av forurensning (forurensningsforskriften). Kunngjort 16. januar 2014 kl. 15.35.

§ 1. Verkeområdet

Denne forskrifta gjeld alle abonnentar i kommunen, sjå definisjon av abonnent i § 2, og den fastset utrekningsmåte og innbetaling av gebyr for dei kommunale vass- og avløpsstenestene.

§ 2. Definisjonar

2.1 Abonnent

- Eigar/festar av eiga sjølvstendig buening, fritidseining eller næringseining («Anna enn bustad») som er tilknytt kommunal vass- og/eller avløpsleidning direkte eller gjennom felles stikkleidning.
- Festar av eigedom der festeavtalen ikkje er tinglyst, men der festaren eig dei bygningane som er plasserte på tomta, og brukar festeretten slik det går fram av lov om tomtefeste.
- Eigar/festar av eigedom, som kommunen i medhald av plan- og bygningslova har kravd tilknytt vass og/eller avløpsleidning.

2.2 Eining

Med *eining* i denne forskrifta er meint buening, fritidseining eller næringseining.

Bueining er husvære med separat inngang, eit eller fleire opphaldsrom og i tillegg eige bad/WC og kjøkkendel. Definisjonen på buening følgjer registreringsinstruksen i matrikkelen.

Fritidseining blir rekna for ein kvar fritidsbustad med minst eitt rom og eigen inngang og der det er tilgang til vatn og toalett utan å måtte gå gjennom ei anna buening/fritidseining/næringseining. Det blir elles synt til registreringsinstruksen i matrikkelen.

Næringseining (Anna enn bustad) er sjølvstendige lokale nytta til næringsverksemd eller offentleg verksemd.

2.3 Kombinasjonsbygg:

Bygg med både bueningar (bustader) og næringseiningar (næringsverksemd) eventuelt også fritidseiningar.

2.4 Kommunal vass- og avløpsleidning

Leidningar som er kommunal eigedom ved at dei er kosta eller overteke av kommunen.

2.5 Stikkledning

Vass- eller avløpsledning for ein eller fleire eigedommar som er abonnenten sin eigedom, og som blir halde ved like av denne. Dersom ikkje anna er avtalt, er stikkledningen rekna til og med anboring for vatn og grein for avløp.

2.6 Gebyrregulativet

Dette er den gjeldande prisoversikten for vass og avløpsgebyr i kommunen. Satsane blir kvart år oppdaterte gjennom vedtak i kommunestyret.

§ 3. Gebyrtypar

Følgjande gebyrtypar gjeld for både vatn og avløp:

- Tilknytingsgebyr
- Årsgebyr
- Gebyr for mellombels tilknytning.

§ 4. Tilknytingsgebyr

Tilknytingsgebyret skal betalast:

- Når nye bygg blir byggemelde til kommunen
- Når eigedom med hus på blir tilknytt offentleg vatn- og/eller avløpsnett.

Tilknytingsgebyret skal betalast pr. eining slik dette er definert i § 2. Ein auke i tal einingar medfører tilsvarande auke i tal tilknytingsgebyr.

Storleiken på gebyret går fram av gebyrregulativet som kvart år blir fastsett av kommunestyret.

§ 5. Årsgebyr

Fast og variabel del av årsgebyret

Årsgebyret for både vass- og avløpsstenester skal betalast pr. eining slik dette er definert i § 2.

Gebyret er samansett av to delar:

- fastledd (abonnementsgebyr)
- variabelt ledd (forbruksgebyr).

Årsgebyret skal reknast frå og med månaden etter at eigdommen er tilknytt kommunalt leidningsnett.

Fordelinga mellom abonnementsgebyr og forbruksgebyr i % av sjølvkostgrunnlaget på VA sektoren til kommunen, er sett til 30 % på abonnementsgebyr og 70 % på forbruksleddet.

Abonnementsgebyr

Abonnementsgebyret blir differensiert etter brukarkategori.

Abonnementsgebyr for bueiningar og fritidseiningar gjeld for bustad- og fritidshus, og skal betalast pr. eining, jf. definisjonen av eining i § 2. For einebustader med inntil fem hyblar, blir hyblane samla vurdert som ei eining.

Abonnementsgebyr for næringseiningar skal betalast for næringseigedomar, offentlege verksemdar og næringsdel på kombinasjonsbygg. Gebyret blir fastsett på grunnlag av dimensjon på inntaksledning slik dette går fram av tabellen under.

Dimensjon på ledning i mm	Gebyrstorleik N x abonnementsgebyr for bueining/fritidseining
≤ 32	N = 1
40	N = 2
63	N = 4
75	N = 6
> 75	N = 10

For kombinasjonsbygg må det takast omsyn til kor stor del av forbruket som går til bustader.

Forbruksgebyr

Bueiningar og fritidseiningar betaler anten etter faktisk (målt) vassforbruk og pris pr. m³, eller stipulert forbruk basert på utrekna bruksareal i samsvar med NS 3940 og pris pr. m³. Omregningsfaktor for stipulert forbruk er sett til 1,4 m³ /m² for areal opptil 75 m² deretter 0,7 m³ /m² for areal utover dette. Dette gjeld både bueiningar og fritidseiningar.

Følgjande bruksareal og vassforbruk skal leggjast til grunn:

Bruksareal (m ²)	Grunnlag for utrekning (m ²)	Stipulert forbruk (m ³) Bustadeiningar og fritidseiningar
< 80	70	100
80 – 250	140	150
>250	250	225

Næringseiningar (Næringseigedommar og offentlege verksemdar) betaler forbruksgebyr etter faktisk (målt) vassforbruk og pris pr. m³. Forbruket blir målt med installert vassmålar.

For alle abonnentar gjeld at avløpsmengda blir rekna lik vassmengda, sjå likevel § 6.

Både abonnent og kommune kan krevje at forbruksgebyret blir rekna ut frå målt forbruk.

§ 6. *Frådrag eller tillegg i årsgebyret*

Dersom avløpsmengda ein abonnent har er vesentleg større eller mindre enn det målte vassforbruket, kan årsgebyret (forbruksgebyret) for avløp bli rekna ut på grunnlag av stipulert avløpsmengde, ev. kan avløpsmengda målast særskilt.

Dersom avløpsvatnet skil seg vesentleg frå vanleg hushaldsavløp, kan det reknast tillegg eller frådrag i årsgebyret (forbruksgebyret).

Dersom ei eining (bu-, fritids- eller næringseining) i lenger tid blir fråkopla det kommunale vass- og/eller avløpsnett, kan abonnenten etter søknad fritakast frå forbruksgebyret i denne perioden. Gebyret for fråkopling (+ tilkopling), er sett til 50 % av samla årsgebyr.

Restriksjonar for vassforbruk eller kortare avbrot i leveranse eller mottak av avløpsvatn gjev ikkje grunnlag for reduksjon i gebyra.

§ 7. *Om bruk av vassmålar*

Den enkelte abonnent må sjølv koste innkjøp og installasjon av vassmålaren. Kommunen fastset type og storleik på målar.

Installasjon og bruk av vassmålar skal vere i samsvar med Reglar for bruk av vassmålar i Vik kommune.

§ 8. *Mellombels tilknytning*

Mellombels tilknytning gjeld for bygg/anlegg som har innlagt vatn og/eller utslepp av avløpsvatn til kommunalt nett, men der bygget/anlegget berre skal nyttast i ein avgrensa periode.

Gebyret blir fastsett etter dei reglane som gjeld årsgebyr for næringsverksemd.

Mellombels tilknytning gjeld for opp til eitt år, med høve til å søkje om lenger tid.

Gebyr for mellombels tilknytning går fram av gebyrregulativet som kvart år blir fastsett av kommunestyret.

§ 9. *Innbetaling av gebyr*

Abonnenten er ansvarleg for betaling av gebyra.

Eingongsgebyr for tilknytning må vere innbetalt før tilknytning skjer.

Årsgebyr blir kravd inn saman med andre kommunale gebyr. Ved bruk av vassmålar blir forbruksgebyret å betale à konto basert på forbruket året før. Målaravlesing skjer ein gong i året, og avrekning vil skje i 1. termin året etter.

Gebyr for mellombels tilknytning og tilleggsgebyr blir fakturert særskilt.

Dersom vassforbruket til abonnenten har endra seg vesentleg frå siste målaravlesing, kan kommunen endre à kontobeløpet. Abonnenten skal varslast før slik endring finn stad.

§ 10. *Innkrevjing av gebyr*

Krav på årsgebyr er sikra med lovpant i eigedommen etter pantelova sin § 6–1. Gebyra kan krevjast inn av kommunen etter reglar for innkrevjing av skatt.

§ 11. *Vedtaksmynde*

Vedtak etter denne forskrifta blir gjort av rådmannen.

§ 12. *Sakshandsaming/Klage*

Avgjerd etter denne forskrifta som er einskildvedtak, følgjer bestemmelsane i kap. IV–VI i forvaltningslova. Slike vedtak kan påklagast. Klagen skal sendast til rådmannen, og fristen til å klage er 3 veker.

Storleik på gebyra (gebyrregulativet) blir fastsett av kommunestyret. Dette er ei forskrift som ikkje kan påklagast, jf. kap. VII i forvaltningslova.

§ 13. *Iverksetjing*

Forskrifta trer i kraft 1. januar 2014.

Kommentarar til dei einskilde paragrafane i forskrift om vass og avløpsgebyr

Til § 1 Verkeområde

Til § 2 Definisjonar

Til definisjon av abonnent

Kommunen kan krevje inn gebyr for ein eigedom, når det ligg føre vedtak om tilknytning i samsvar med § 65, § 66 eller § 92 i plan- og bygningslova, jf. § 1 i lov om kommunale vass- og avløpsavgifter.

Til definisjon av bueining

Med bustad blir det her rekna bueining som består av eitt eller fleire rom, og som er bygd eller ombygd som heilårs privatbustad for ein eller fleire personar. Vidare har bustaden eigen tilkomst til rommet/roma utan at ein må gå gjennom ein annan bustad. Ein leiligheit er ein bustad med minst eitt rom og kjøkken. Ein hybel er eit rom med eigen inngang berekna som bustad for ein eller fleire personar, som har tilgang til vatn og toalett utan at det er nødvendig å gå gjennom ein annan bustad. Omgrepet bustad er felles både for leiligheiter og hyblar.

Døme på kva som skal reknast som sjølvstendige bustader:

- Hyblar i hybelbygg. Kvar hybel blir rekna som sjølvstendig bustad, sjølv om dei som bur der deler viktige funksjonar som kjøkken og/eller bad. Kjøkken, bad og gang som blir delte mellom fleire av dei som bur der, blir rekna som felles areal.
 - Studentbustader som er bygde som bufellesskap. Kvar studenthybel blir rekna som ein sjølvstendig bustad, sjølv om dei som bur der deler viktige funksjoner som kjøkken og/eller bad. Kjøkken, bad og gang som blir delt av fleire, blir rekna som fellesareal og ikkje ein del av andre sin bustad.
 - Ein privat bustad som blir leigd ut til studentar eller andre for å dele bustadutgiftene, blir rekna som ein bustad.
 - Bueiningar i bufellesskap for eldre eller funksjonshemma. Oftast er det tenester knytta til slike bustader, men dei er å forstå som sjølvstendige bustader fordi dei som bur der har eigen økonomi.
 - Private bustader tilpassa pleiebehov. Her gjeld det same reglane som for einingar i bufellesskap for eldre eller funksjonshemma.
 - Heilårsbustader som blir brukte til fritidsbustader.
- Døme på einingar som ikkje skal reknast som sjølvstendige bustader:
- Utleigerom i privat bustad. Det som ofte blir kalla å bu på hybel eller utleigerom, blir ikkje rekna som sjølvstendig bustad, då ein må gå gjennom bustaden til andre for å kome til eige rom.
 - Utleigerom på pensjonat eller liknande
 - Rom på institusjon. Ein institusjon blir rekna som felleshushaldning når dei som bur der blir tilbode kost og heildøgnspleie og omsorg, og har delvis felles økonomi t.d. ein sjukeheim
 - Rom i arbeidsbrakke som er sett opp som mellombels bustad
 - Rom i militærforlegning, sjukehus eller fengsel
 - Rom i mottak for flyktingar eller asylsøkjjarar.

Til § 3 Gebyrtypar

Kommunen har innført tre gebyrtypar på vass- og avløpssektoren. I følgje lov om kommunale vass- og kloakkavgifter skal det både vere eingongsgebyr og eit årleg gebyr. Årsgebyret har ein fast del (abonnementsgebyr) og ein variabel del (forbruksgebyr) slik forskrift om begrensing av forurensinger krev. Det er og innført eit gebyr for mellombels tilknytning.

Det vil vere tilhøve som gjev grunnlag for tillegg eller fråtrekk i årsgebyret jf. § 5.

Nærare omtale er gitt under dei enkelte paragrafane.

Til § 4 Tilknytingsgebyr

Gebyret for tilknytning skal ikkje referere seg til nokon bestemt del av kostnadane som kommunen har på sektoren, men intensjonane med gebyret er at det skal dekkje ein forholdsmessig del av kommunen sine samla kostnader med vassforsyning og avløp.

Denne forskrifta fastsett at abonnentar med bustad/fritidshus og andre typar abonnentar skal betale eitt tilknytingsgebyr pr. bu, fritids eller næringseining uavhengig av storleiken. Ein auke av talet på einingar medfører tilsvarende auke i tal tilknytingsgebyr som skal betalast. Storleiken på tilknytingsgebyret er fastsett i gebyrreglementet.

Døme 1:

Kombinasjonshus med 3 utleigeeiningar (bueiningar) og 1 næringseining. Bygget er ikkje seksjonert og har same eigar for alle einingane.

Det avgjerande her er kor mange einingar det er. I dette tilfellet vil det vere 4. Det må difor betalast 4 tilknytingsgebyr i dette tilfellet.

Døme 2:

Ein einebustad med 1 bueining tilknytt kommunalt VA leidningsnett blir ombygd til å innehalde 4 utleige bueiningar. I dette tilfellet aukar tal bueiningar frå 1 til 4. Det skal altså betalast for 3 nye bueiningar.

Døme 3:

Eit hotell/overnattingsbygg tilknytt kommunalt VA-nett blir bygd om til å innehalde 10 leiligheitlar. I dette tilfellet aukar talet på bueiningar frå 1 til 10. Det skal difor betalast 9 nye tilknytingsgebyr.

Døme 4:

Ein landbrukseigedom blir tilknytt kommunalt VA-nett. På denne eigedommen ligg det 2 bueiningar (hovudhus og kårhus) samt ei næringseining (driftsbygning). Det skal betalast 3 tilknytingsgebyr for denne eigedommen.

Til § 5 Årsgebyr

Fordeling mellom abonnementsledd og forbruksleddet er fastsett i % av dei samla kostnadene til kommunen/sjølvkostgrunnlaget til høvesvis 30 % på abonnementsleddet og 70 % på forbruksleddet.

Abonnementsgebyr blir differensiert etter brukarkategori. Brukarkategorien bueining og fritidseining (bustad og fritidshus) betalar like stort gebyr pr. eining, jf. definisjonen av eining i § 2. For brukarkategorien næringseiningar (inkludert gardsbruk) blir gebyret fastsett etter storleiken på inntaksleidningen dvs. etter den kapasiteten leidningsanlegget har. Med fleire leidningar skal alle leidningane reknast med.

Forbruksgebyret kan målast eller stipulerast for bueiningar og fritidseiningar (bustad og fritidshus), og skal målast for næringseiningar (næringsbygg, offentlege bygg og kombinasjonsbygg). For burettslag gjeld reglane for bustadhus.

Dersom det ikkje er praktisk mogleg å få montert ein vassmålar på ein frostsikker stad, blir forbruket fastsett av kommunen etter ei konkret vurdering av kva som er venta forbruk for eigedommen.

Både abonnent og kommune kan krevje betaling etter målt forbruk.

Avløpsgebyret skal reknast ut frå at avløpsmengda blir sett lik målt eller stipulert vassforbruk. Eventuelt unntak frå denne regelen går fram av § 6 i forskrifta.

Døme 1

Kombinasjonsbygg med 110 mm inntaksleidning, 8 butikkar i 1. etasje og 8 bueiningar i 2. etasje. Av bueiningane i 2. etasje er 3 seksjonerte ut med eige seksjonsnr medan 5 er utleige bustader. I næringsarealet er sprinkleranlegg montert slik at 110 mm inntaksleidning er nødvendig for få fram nok vatn til sprinkleranlegget.

Abonnementsledd skal utgjere følgjande:

- Nødvendig inntaksleidning 110 mm → $N = 10$
- 8 bueiningar kvar med $N = 1$

Til saman 18 abonnementsledd skal betalast. Dei seksjonerte husværa skal betale kvar sitt medan resten tilfell eigar av bygget.

Vassmålar skal vere montert på inntaksleidning til bygningen. For dei 8 bueiningane er det valfritt kor vidt vassmålar skal installerast. Dersom ikkje vassmålar er installert, blir vassforbruket stipulert ut frå storleiken på husværet. Stipulert/målt vassforbruk for dei 8 bueiningane kjem til fråtrekk på det målte forbruket på inntaksleidningen inn til bygget.

Døme 2

Kombinasjonsbygg med 63 mm inntaksleidning, 4 butikkar i 1. etasje og 4 bueiningar i 2. etasje. Av bueiningane i 2. etasje er 3 seksjonerte ut medan 1 er for utleige. Vassforbruket i næringsarealet er lite slik inntaksdimensjon på 32 mm hadde vore tilstrekkeleg dersom berre næringsdelen skulle forsynast.

Abonnementsledd skal utgjere følgjande:

- Nødvendig inntaksleidning 32 mm → $N = 1$
- 4 bueiningar kvar med $N = 1$

Til saman 5 abonnementsledd skal betalast. Dei seksjonerte husværa skal betale kvar sitt medan resten tilfell eigar av bygget.

Døme 3

Gardsbruk med 2 våningshus på eigedommen. I gardsdrifta inngår driftsbygning, lagerbygning og 5 utleige hytter. Inn på eigedommen går det ein 63 mm inntaksleidning.

Abonnementsgebyr blir følgjande:

- Inntaksleidning 63 mm → $N = 4$

Det skal betalast 4 abonnementsledd samla for heile eigedommen.

Vassmålar skal vere montert på inntaksleidning ved tilkopling til kommunal hovudvassleidning og/eller privat fellesleidning.

Døme 4

Einebustad med eige sokkelhusvære på 45 m² til utleige. I dette tilfellet skal det betalast 2 abonnementsledd. Det variable leddet skal enten reknast etter målt eller stipulert forbruk for kvar av einingane.

Dersom sokkelhusværet står tomt eller at det er brukt av husstandsmedlemar kan bustaden etter søknad om bruksendring i samsvar med plan- og bygningslova (PBL) omklassifiserast til berre å innehalde ei bueining. Dette vil medføre at det berre skal betalast eitt abonnementsgebyr og eitt forbruksgebyr.

Døme 5

Einebustad med 4 hyblar i sokkel. Kvar av hyblane har eit areal på 15 m² inklusiv felles kjøkken og toalett. Hyblane har eigen inngang. Hyblane blir til saman definert som ei bueining. Det skal såleis betalast 2 fastledd. Forbruket kan enten målast eller stipulerast for kvar av bueiningane.

I dette tilfellet skal det betalast 2 abonnementsgebyr og 2 forbruksgebyr for heile einebustaden.

Døme 6

Eit trelastlager har 160 mm inntaksleidning sjølv om det årlege vassforbruket er svært lite (2 toalett mv.). Årsaka er at bygget har sprinkleranlegg. For å kunne levere den vassmengda som er nødvendig til dette anlegget er det naudsynt med ein stor inntaksleidning.

I dette tilfellet skal det betalast 15 abonnementsledd på vassforsyningsdelen. For avløpet skal det berre betalast 1 abonnementsgebyr. Sidan det er ei næringsverksemd skal det forbruksleddet vere basert på målt forbruk.

Til § 6 Frådrag eller tillegg i årsgebyret

Avvik mellom vassforbruk og avløpsmengde vil m.a. kunne gjelde næringsverksemdar der vatn inngår i produkta, t.d bakeri, eller der vatn blir brukt til kjøling utan at det etterpå går inn på kommunalt avløpsnett. Det vil og m.a. kunne gjelde bustad- og fritidseigedommar som har toalettsystem som ikkje brukar vatn og for landbrukseigedommar.

Avvik med omsyn til innhald i avløpsvatnet vil kunne gjelde verksemdar der konsentrasjonen av organisk materiale, næringssalt, feitt og liknande i avløpsvatnet er langt høgare enn i vanleg hushaldsavløp.

For verksemdar der avløpsvatnet utgjer ein vesentleg del av den samla avløpsmengda som blir tilført det kommunale anlegget, skal det normalt inngåast særskild avtale om storleiken på gebyret.

Føresetnaden for tillegg eller reduksjon i gebyret er at kommunen får auka eller reduserte kostnader med drift av sine avløpsanlegg. Storleiken på tillegg/frådrag blir fastsett etter avtale mellom abonnent og kommune ev. av kommunen dersom slik avtale ikkje kjem i stand.

Alle fråtrekk eller tillegg i årsgebyret som er nemnt ovanfor gjeld berre forbruksgebyret.

Dersom ein eigedom ikkje er i bruk over lenger tid, vil det etter søknad kunne gjevast fullt fritak for forbruksgebyret. Ev. fritak gjeld frå første årsskifte etter at søknaden er godkjent, og abonnenten har gitt kommunen melding om at leidningane kan koplant frå.

Kommunen kan ta betalt for å stenge av/kople til vass og avløpsleidningar til ein eigedom som ikkje er i bruk. Med avstenging/fråkopling er og meint plombering av stoppekran. Det skal reknast eit gebyr for frå og tilkopling. Det kan ikkje krevjast nytt tilknytingsgebyr i samsvar med § 4 når tilkopling skjer.

Restriksjonar for bruk av vatn, for eksempel forbod mot eller redusert hagevatning, periodevis utkopling når det er lite vatn eller liknande, gjev ikkje grunnlag for fritak eller redusert gebyr. Det same gjeld ved kortare avbrot i samband med lekkasjar, utbetring av leidningsnett, byggeprosjekt og liknande. Med kortare avbrot i leveranse av vatn eller mottak av avløpsvatn er her meint inntil ca. 1 døgn.

Til § 7 Om bruk av vassmålalar

Til § 8 Mellombels tilknytning

Mellombels tilknytning vil for eksempel gjelde for anleggsbrakke og liknande som blir sett opp i samband med byggje eller anleggsverksemd. Det er eigar/festar av eigedommen som er ansvarleg for å betale gebyret, sjølv om brakkeriggen er sett opp og eigd av andre.

Kostnader med den fysiske tilknyttinga og fråkoplinga må eigar/festar av eigedommen betale, men det skal ikkje betalast tilknytingsgebyr i samband med mellombels tilknytning.

Til § 9 Innbetaling av gebyr

Til § 10 Innkrevjing av gebyr

Ved manglande innbetaling av årsgebyr, kan kommunen ta pant i eigedommen. Kravet på årsgebyr har, på linje med skatt, førerrett framfor andre krav (heftelsar) på eigedommen.

Til § 11 Vedtaksmyndigheit

Til § 12 Sakshandsaming/klage

Til § 13 Iverksetjing

Denne forskrifta er gjort gjeldande frå det tidspunktet kommunestyret har fastsett.

Vedlegg 1. Reglar for bruk av vassmålalar

Innkjøp og installasjon av vassmålalar

Målaren blir kjøpt inn og betalt av abonnenten, og han er abonnenten sin eigedom. Kommunen bestemmer type, plassering og storleik på målaren, tilpassa forbruket.

Abonnenten må og koste installasjonen og ev. flytting av målaren. Installasjon av målar skal utførast av ein røyrleggjar som er godkjent av kommunen. Vassmålaren må plasserast slik at han er lett tilgjengeleg både for avlesing og kontroll/utskifting. Etter montasje skal vassmålaren plomberast av kommunen eller av godkjent røyrleggjar.

Avlesing

Avlesing av vassmålaren skal gjerast ein gong i året. Abonnenten skal lese av målaren og melde inn data til kommunen innan fastsett tid.

Kontroll

Kommunen skal ha tilgang til vassmålaren for inspeksjon og kontrollavlesing til varsla tid.

Kommunen kan til ei kvar tid, ev. etter skriftleg søknad frå abonnenten, kontrollere målaren. Dersom kontrollen viser feilavlesing på meir enn 5 %, skal årsgebyret justerast for det føregåande året. Eventuell utskifting av målaren skal abonnenten sjølv koste.

Fleire tilknytningar

Kvar eigedom skal normalt berre ha ei tilknytning. I dei tilfella ein eigedom har fleire tilknytningar, skal det installerast ein målar for kvar. Eventuelle interne målarar er kommunen uvedkommande.

Andre tilhøve

Når vassmålalar er montert, kan han ikkje fjernast utan kommunen sitt samtykke.

Dersom vassmålalar ikkje kan plasserast frostsikkert, skal gebyret baserast på stipulert forbruk etter vedtekte berekningsreglar.

Dersom ein målar blir skada, skal abonnenten straks melde til dette til kommunen. Plomberte målarar kan berre opnast av kommunen sitt personell eller under oppsyn av kommunen sitt personell. Er ei plombe broten, blir vassforbruket for vedkommande termin fastsett til pårekna multiplisert med 2.

Sikring mot inntrenging av ureine vesker på leidningsnettet

Leidningsnettet skal sikrast mot inntrenging av ureine vesker eller gassar. Det skal og sikrast mot tilbakesuging og tilførsel frå andre vasskjelder og installasjonar i samsvar med bestemmelsane i § 11 i REN teknisk forskrift til plan- og bygningslova.

6. juni Nr. 1735 2013

Forskrift om endring i forskrift om adgang til jakt etter elg og rådyr, Hemnes kommune, Nordland

Hjemmel: Fastsatt av Hemnes kommune 6. juni 2013 med hjemmel i forskrift 10. februar 2012 nr. 134 om forvaltning av hjortevilt, jf. lov 29. mai 1981 nr. 38 om jakt og fangst av vilt (viltloven) § 16. Kunngjort 23. januar 2014 kl. 14.30.

I

I forskrift 13. juni 2012 nr. 812 om adgang til jakt etter elg og rådyr, Hemnes kommune, Nordland gjøres følgende endring:

§ 1 skal lyde:

§ 1. Det er adgang til jakt etter elg og rådyr i Hemnes kommune. Vald og fellingstillatelse er som angitt i tabellen:

<i>Kommune/Del av kommune</i>	<i>Elg: Minsteareal i daa</i>	<i>Rådyr: Minsteareal i daa</i>
<i>Hemnes</i>		
Den del av kommunen som ligger vest for Hemnesberget, gårdsnumrene 1, 2, 3, 4, 5, 6, 7, 8, 9, 10 og 11	2 000	8 000
– Arealer nord for Norddalsbekken (vest for Storbybassenget), rett linje øst til Simafjellet (882 m.o.h.)– Kjennsvasshammeren (1216 m.o.h.)– nordover Storskardet til Rana kommunegrense, og hele Hemneshalvøya	6 000	8 000
– Arealer sør for Norddalsbekken (vest for Storbybassenget), rett linje øst til Simafjellet (882 m.o.h.) – Kjennsvasshammeren (1216 m.o.h.) – nordover Storskardet til Rana kommunegrense	6 000	15 000

II

Endringen trer i kraft straks.

27. nov. Nr. 1736 2013

Delegering av myndighet fra det regionale Mattilsynet ved regionkontoret for Hedmark og Oppland til det lokale Mattilsynet ved distriktskontorene Hedmarken, Øst-Hedmark, Nord-Østerdal, Gudbrandsdal, Valdres- og Gjøvikregionen

Hjemmel: Fastsatt av det regionale Mattilsynet ved Regionkontoret for Hedmark og Oppland 27. november 2013 med hjemmel i delegeringsvedtak 9. februar 2005 nr. 115 om delegering av myndighet fra det sentrale Mattilsynet til det lokale og regionale Mattilsynet pkt. 2.1. Kunngjort 23. januar 2014 kl. 14.30.

1. *Omfang og virkeområde*

Delegeringen omfatter myndighet til å føre tilsyn og fatte vedtak som etter lov eller forskrift er tillagt «Mattilsynet». Den gjelder kun der forvaltningsnivå ikke er presisert i lov, forskrift eller fastsatt på særskilte områder i egen delegering.

2. *Delegering av myndighet til å føre tilsyn og fatte enkeltvedtak*

2.1. *Hovedregel*

Mattilsynets myndighet til å føre tilsyn og fatte enkeltvedtak delegeres fra det regionale Mattilsynet for Hedmark og Oppland til det lokale Mattilsynet v/distriktskontorene, innenfor distriktskontorenes respektive geografiske virkeområde. Myndigheten delegeres til de distriktskontor som ligger innenfor Regionkontoret for Hedmark og Oppland sitt geografiske virkeområde.

2.2. *Unntak*

2.2.1 *Der Regiondirektøren setter regional stab*

Dersom Regiondirektøren setter regional stab ved en hendelse, kan Regiondirektøren beslutte at et distriktskontor skal ha tilsyns- og vedtaksmyndighet utover eget geografisk virkeområde eller utover det som ellers er bestemt i dette delegeringsvedtaket, ved utførelse av oppgaver knyttet til hendelsen.

2.2.2 Unntak etter særskilte nevnte lover, forskrifter og/eller bestemmelser

I tillegg til hovedregelen i punkt 2.1, om at distriktskontorene har tilsynsmyndighet innenfor sitt respektive geografiske virkeområde, delegeres myndighet til å føre tilsyn innenfor hele regionens geografiske virkeområde, til nærmere angitte distriktskontor.

Det gjøres unntak fra hovedregelen i pkt. 2.1, om at distriktskontorene har myndighet til å fatte enkeltvedtak innenfor sitt respektive geografiske virkeområde, ved at myndighet til å fatte enkeltvedtak delegeres til nærmere angitte distriktskontor for hele regionens geografiske virkeområde.

Tillegget og unntaket fra punkt 2.1 nevnt ovenfor gjelder følgende forskrifter/bestemmelser:

A Planteområdet

- a) Myndighet til å føre tilsyn og fatte enkeltvedtak delegeres til Distriktskontoret for Hedmarken for hele regionens geografiske virkeområde:
 - Forskrift 1. desember 2000 nr. 1333 om planter og tiltak mot planteskadegjørere (forskrift om plantehelse), med unntak av:
 - a) § 28a, § 28b, § 28c, § 28d, § 36 og § 47, der tilsyns- og vedtaksmyndighet også delegeres til Distriktskontoret for Øst-Hedmark for hele regionens geografiske virkeområde, og
 - b) § 36 andre ledd bokstav c, om å overvåke og kartlegge mulig utbredelse av planteskadegjørere, der alle regionens distriktskontor delegeres myndighet i samsvar med generell delegering i punkt 2.1.
 - Forskrift 26. juli 2004 nr. 1138 om plantevernmidler (plantevernmidelforskriften), med unntak av kapittel IV, § 12, § 13, § 14 og § 15, kapittel VI, VII, X, XI og XIV som også delegeres til øvrige distriktskontor i samsvar med generell delegering i punkt 2.1.
 - Forskrift 4. august 1987 nr. 1157 om spredning av plantevernmidler i skog
 - Forskrift 7. august 1987 nr. 1158 om krav til godkjenning for importører av plantevernmidler m.v.
 - Forskrift 1. oktober 1999 nr. 1069 om prøving og godkjenning av plantesorter (plantesorfforskriften)
 - Forskrift 13. september 1999 nr. 1052 om såvarer, med unntak av § 10 der alle regionens distriktskontor delegeres myndighet jf. generell delegering i punkt 2.1.
 - Forskrift 2. juli 1996 nr. 1447 om settepoteter
 - Forskrift 9. november 2005 nr. 1313 om gjødsel som markedsføres som EF-gjødsel (forskrift om EF-gjødsel)
 - Forskrift 4. juli 2003 nr. 1063 om handel med gjødsel og kalkingsmidler mv.
 - Forskrift 17. mars 2003 nr. 341 om tiltak mot *Phytophthora ramorum* (Werres et al., 2001)
 - Forskrift 8. september 2008 nr. 1005 om tiltak mot askeskuddsopp (*Chalara fraxinea*)
 - Forskrift 14. mai 1996 nr. 498 om tiltak mot mørk ringrøte i potet (Forskrift om importforbud nederlandsk potet)
 - Forskrift 16. november 2007 nr. 1259 om import av matpoteter fra Egypt
- b) Med delegering av myndighet til distriktskontor etter nevnte forskrifter/bestemmelser i punkt 2.2.2. A, menes også myndighet til å fatte de enkeltvedtak som er nødvendige i forbindelse med aktuelt tilsyn med hjemmel i:
 - Lov 19. desember 2003 nr. 124 om matproduksjon og mattrygghet mv. (matloven).

B Kosmetikkområdet

- a) Myndighet til å føre tilsyn og fatte enkeltvedtak delegeres til Distriktskontoret for Valdres og Gjøvikregionen innenfor hele regionens geografiske virkeområde:
 - Forskrift 8. april 2013 nr. 391 om kosmetikk og kroppspfleieprodukter
 - Forskrift 3. november 2008 nr. 1189 for produksjon, import og omsetning mv. av tatoveringsprodukter og andre produkter til injisering i huden i kosmetisk hensikt
 - Forskrift 27. februar 2008 nr. 219 om meldeplikt for helsepersonell ved mistanke om bivirkninger av kosmetikk og kroppspfleieprodukter
- b) Med delegering av myndighet til distriktskontor etter nevnte forskrifter/bestemmelser i punkt 2.2.2. A, menes også myndighet til å fatte de enkeltvedtak som er nødvendige i forbindelse med aktuelt tilsyn med hjemmel i:
 - Lov 21. desember 2005 nr. 126 om kosmetikk og kroppspfleieprodukt m.m. (kosmetikklova).

3. Endring og oppheving

Denne delegering kan når som helst endres eller oppheves av det regionale Mattilsynet ved Regionkontoret for Hedmark og Oppland. Delegering kan trekkes tilbake overfor det lokale Mattilsynet ved distriktskontorene, dersom instruks ikke følges.

4. *Ikrafttredelse*

Denne delegeringen trer i kraft 1. desember 2013.

Samtidig oppheves delegering 27. april 2012 nr. 385 av myndighet fra det regionale Mattilsynet ved regionkontoret for Hedmark og Oppland til det lokale Mattilsynet ved distriktskontorene Hedmarken, Øst-Hedmark, Nord-Østerdal, Gudbrandsdal, Valdres- og Gjøvikregionen, Hedmark og Oppland.

18. des. Nr. 1737 2013

Forskrift om åpen brenning og brenning av avfall i småovner, Vefsn kommune, Nordland

Hjemmel: Fastsatt av Vefsn kommunestyre 18. desember 2013 med hjemmel i lov 13. mars 1981 nr. 6 om vern mot forurensninger og om avfall (Forurensningsloven) § 9, jf. delegeringsvedtak 19. juli 2001 nr. 1706. Kunngjort 23. januar 2014 kl. 14.30.

§ 1. *Formål*

Formålet med denne forskriften er å forhindre unødvendig forurensning og helseproblemer i kommunen som følge av åpen brenning og brenning av avfall i småovner. I tillegg ønskes det å legge til rette for bedre avfallshåndtering og økt utnyttelse av ressurser gjennom avfallsreduksjon og materialgjenvinning.

Forskriften er dessuten oppklarende overfor publikum på en del forhold som er gitt i lov om vern mot brann, eksplosjon mv. samt forurensningsloven.

§ 2. *Virkeområde*

Denne forskriften gjelder åpen brenning og brenning av avfall i småovner innenfor kommunens grenser.

§ 3. *Definisjoner*

I denne forskrift menes med:

Åpen brenning: All brenning som skjer utendørs.

Småovner: Forbrenningsovner som ikke har tillatelse fra klima- og forurensningsdirektoratet eller fylkesmannen eller er tillatt etter statlige forskrifter etter forurensningsloven.

§ 4. *Forbud mot åpen brenning og brenning av avfall i småovner*

Åpen brenning og brenning av avfall i småovner er forbudt – med mindre det er gitt unntak fra dette i forskriftens § 5.

Det tillates ikke noen form for brenning av produksjonsavfall, verken ved åpen brenning eller brenning i småovner. Herunder inngår blant annet produksjonsavfall fra bedrifter, industri samt bygge- og anleggsbransjen – med mindre det foreligger gyldig utslippstillatelse.

Åpen brenning i skogmark er forbudt i tidsrommet 1. mai–10. september uten brannsjefens tillatelse.

§ 5. *Unntak fra forbudet*

Følgende brenning skal likevel være tillatt under forutsetning av bestemmelsene gitt i lov om vern mot brann, eksplosjon mv. med tilhørende forskrifter ivaretas:

- Åpen brenning på grillinnretninger, utepeiser og kaffebål.
- Brenning av ubehandlet avfallstrevirke i vedovn (med unntak av impregnert trevirke).
- Brenning av avispapir og liknende til opptøying.
- Bråtebrenning og brenning av tørt hageavfall utenfor tettbygd strøk.
- Bål i forbindelse med Sankthansfeiring, Olsok og andre eldre tradisjonelle båldager i nærhet av sjø/vann. Disse bålene skal ikke inneholde bildekk, trykkimpregnert materiale, plast, isolasjonsmateriale og lignende.
- Ranke- og flatebrenning i skogbruket.
- Halmbrenning i jordbruket.

Unntakene gitt i § 5 a, d, e, f og g gjelder imidlertid ikke i skogmark i tidsrommet 1. mai–10. september. Her gjelder fortsatt hovedregelen i § 4 tredje ledd om skriftlig tillatelse fra brannsjefen i kommunen.

§ 6. *Dispensasjon*

Brannsjefen kan i særlige tilfeller gi dispensasjon fra forbudet i § 4 etter skriftlig søknad.

Brann- og redningstjenesten i Vefsn har generell dispensasjon til å brenne kondemnabile hus/bygninger samt benytte øvingsanlegg for opplæring av egne/annet personell. Herunder inngår utendørs brenning av sprit/diesel i brennkar.

§ 7. *Tilsyn*

Kommunen fører tilsyn med at bestemmelser i denne forskrift overholdes.

§ 8. *Klage*

Vedtak truffet av brannsjefen i medhold av denne forskrift kan påklages til kommunestyret.

§ 9. *Straff*

Overtredelse av denne forskrift kan medføre straffeansvar jf. forurensningsloven § 78.

§ 10. Ikrafttreden

Denne forskrift trer i kraft 18. desember 2013 og gjelder inntil videre og erstatter forskrift 5. mars 2008 nr. 288 om åpen brenning og brenning av avfall i småovner, Vefsn kommune, Nordland

18. mars Nr. 1740 2013**Forskrift om endring i forskrift om adgang til jakt etter elg, rådyr og bever, Aurskog-Høland kommune, Akershus**

Hjemmel: Fastsatt av Aurskog-Høland kommunestyre 18. mars 2013 med hjemmel i lov 29. mai 1981 nr. 38 om jakt og fangst av vilt (viltloven) § 16 og forskrift 10. februar 2012 nr. 134 om forvaltning av hjortevilt § 8. Kunngjort 6. februar 2014 kl. 14.40.

I

I forskrift 26. februar 2007 nr. 283 om adgang til jakt etter elg, rådyr og bever, Aurskog-Høland kommune, Akershus, gjøres følgende endring:

Kapittel II, Elg: Minsteareal i dekar skal være 2 000.

II

Endringen trer i kraft straks.

22. okt. Nr. 1741 2013**Forskrift om renovasjon, Sandnes kommune, Rogaland**

Hjemmel: Fastsatt av Sandnes bystyre 22. oktober 2013 med hjemmel i lov 13. mars 1981 nr. 6 om vern mot forurensninger og om avfall (Forurensningsloven) § 9, § 26, § 30, § 33, § 34, § 37, § 79, § 83 og § 85. Kunngjort 6. februar 2014 kl. 14.40.

§ 1. Mål for avfallssektoren

Sandnes kommune har som målsetting å redusere avfallsproblemene ved å hindre at avfall oppstår, redusere mengden farlige stoffer i avfallet, fremme ombruk, gjenvinning og energiutnyttelse og sikre en forsvarlig sluttbehandling av restavfallet.

Sandnes kommune har som mål å sikre en miljømessig, samfunnsøkonomisk og helsemessig tilfredsstillende innsamling, transport og behandling av slam i kommunen.

For å nå disse målene, vil kommunen arbeide for en høy grad av kildesortering, ettersortering og separat innsamling/levering av ulike avfallsfraksjoner.

Mål og strategier for avfallsarbeidet er nedfelt i Miljøplan for Sandnes kommune.

§ 2. Virkeområde

Forskriften omfatter kildesortering, oppbevaring, innsamling og behandling av avfall og slam, samt fastsettelse av renovasjonsgebyrer i Sandnes kommune. Forskriften gjelder:

- Alle typer avfall og slam som kommunen etter forurensningsloven eller ved delegering fra overordnet forurensningsmyndighet er tillagt myndighet over.
- Alle husholdninger inkludert hytte- og fritidseiendommer og virksomheter i kommunen hvor det oppstår slikt avfall, jf. pkt. a.
- Alle eiendommer i kommunen med sanitæranlegg hvor det oppstår slikt slam, jf. pkt. a.

Sandnes kommune kan gi nærmere retningslinjer for gjennomføring av forskriftens bestemmelser.

§ 3. Definisjoner

- Med *avfall* forstås kasserte løse gjenstander eller stoffer. Som avfall regnes også overflødige løse gjenstander og stoffer fra tjenesteyting, produksjon og renseanlegg mv. Avløpsvann og avgasser regnes ikke som avfall.
- Som *husholdningsavfall* regnes avfall fra private husholdninger, herunder større gjenstander som inventar og lignende.
- Som *næringsavfall* regnes avfall fra offentlige og private virksomheter og institusjoner.
- Som *spesialavfall* regnes avfall som ikke hensiktsmessig kan behandles sammen med annet husholdningsavfall eller næringsavfall på grunn av sin størrelse (*grovavfall*) eller fordi det kan medføre alvorlig forurensning eller fare for skade på mennesker eller dyr (*farlig avfall*).
- Som *EE-avfall* regnes kasserte EE-produkter. EE-produkter er produkter og komponenter som er avhengige av elektrisk strøm eller elektromagnetiske felt for korrekt funksjon, samt utrustning for generering, overføring, fordeling og måling av disse strømmene og felt, herunder omfattes de deler som er nødvendige for avkjøling, oppvarming, beskyttelse m.m. av de elektriske eller elektroniske delene.
- Med *bioavfall* (*våtorganisk avfall*) menes matavfall, hageavfall og annet biologisk nedbrytbart avfall fra vanlige husholdninger, som egner seg for kompostering og/eller biogassproduksjon.
- Med *restavfall* menes blandet avfall som blir igjen etter kildesortering eller sentralsortering av husholdnings- og næringsavfall og som leveres til sluttbehandling.

8. Med *kildesortering* forstås i denne forskriften at abonnent eller annen avfallsprodusent holder visse avfallstyper atskilt, og legger disse avfallstypene i anviste beholdere eller bringer dem til godkjente mottak.
9. Med *returpunkt* menes ubetjente mottak hvor kildesortert avfall kan leveres av husholdning.
10. Med *gjenvinningsstasjon* menes betjente mottak tilrettelagt for innlevering av separert avfall.
11. Med *beholder* menes i denne forskriften sekk, kasse, spann, dunk, sjakt, boks, avfallsinnkast, container, nedgravd container (søyle og innercontainer) eller annet som kommunen til enhver tid finner hensiktsmessig å anvende.
12. Med *eiendom* menes fast eiendom som er opprettet som en selvstendig juridisk enhet i tinglysingsregisteret (grunnboka) hos tinglysingsmyndigheten – det være seg gnr./bnr., gnr./bnr./snr. (seksjonsnr.), gnr./bnr./fnr. (festenr.).
13. Med *bolig* menes her en enhet som i matrikkelen er definert som bruksenhet og benyttes til boligformål. Dette er en boenhet som består av ett eller flere rom, og som er bygd eller ombygd som helårs privatbolig for en eller flere personer, og som har egen adkomst til rommet/rommene uten at en må gå gjennom en annen bolig.
14. Med *hytte- og fritidseiendom* menes fast eiendom med bygning som benyttes for fritidsformål.
15. Med *abonnent* menes eier av en eiendom (selvstendig juridisk enhet) som omfattes av den kommunale renovasjonsordningen. Dersom eiendommen er festet bort for minst 30 år, eller der festet kan forlenges utover 30 år, skal festeren regnes som abonnent.
16. Med *fellesabonnement* menes at flere abonnenter går sammen om felles avfallsbeholdere for en eller flere fraksjoner. Hver enkelt eiendom som inngår i fellesabonnementet står økonomisk ansvarlig for sin del av fellesabonnementet.
17. Med *bruker* menes den som til daglig bruker beholderne.
18. Med *tilleggsgebyr* menes gebyr for tjenestetilbud ut over standardtilbud.
19. Med *kommunens renovatør* menes det eller de renovasjonsselskap som utfører innsamling av avfall på kommunens vegne.
20. Med *innsamling av avfall* menes både hente- og bringeordninger.
21. Med *slam* menes oppsamlet volum fra sanitæranlegg som slamavskillere, samlekommer for avslamming av sanitært avløpsvann, minirensanlegg, oppsamlingstanker for ubehandlet sanitært avløpsvann, privet mv.
22. Med *sanitæranlegg* menes renseinnretninger og samlekommer for sanitært avløpsvann.
23. Med *rejektvann* menes den flytende delen av innholdet i det volumet som blir tømt i sanitæranlegget dersom det benyttes tømmebil som har mulighet til å ytterligere separere tømt slamvolum.
24. Med *inerte masser* menes avfall som ikke gjennomgår noen betydelig fysisk, kjemisk eller biologisk omdanning, som for eksempel jord, stein og betong.

§ 4. Kommunal innsamling av avfall

Etter forurensningsloven § 30, 1. ledd, er det tvungen renovasjon for den type avfall kommunen har ansvar for, jf. § 2, pkt. a. Alle bebygde eiendommer i kommunen der det foregår virksomhet som medfører at det oppstår slikt avfall (jf. § 2, pkt. a), omfattes av tvungen kommunal renovasjonsordning.

Tvungen renovasjonsordning gjelder også for hytter og fritidshus, samt bedriftshytter og andre bygninger som benyttes som fritidshus.

Fastboende på øyer uten tilgang til vanlig renovasjonsordning for husholdninger benytter samme løsning som hytterrenovasjon.

Det er ikke tillatt å brenne avfall utendørs i åpne tønner/småovner iht. forskrift 5. september 2006 nr. 1129 om åpen brenning og brenning av avfall i småovner, Sandnes kommune, Rogaland.

Det er heller ikke tillatt å grave ned eller henlegge avfall o.l. i naturen, jf. forurensningslovens § 28 (forbud mot forsøpling).

Kommunen kan ved generelle bestemmelser eller gjennom enkeltvedtak stille krav til abonnent/avfallsprodusent om kildesortering og leveringsmåte for ulike deler av avfallet, herunder levering av kildesortert avfall til miljøstasjoner/returpunkt.

Ingen kan samle inn husholdningsavfall uten kommunens samtykke. Forurensningsmyndigheten kan i særlige tilfeller ved forskrift eller enkeltvedtak bestemme at kommunens samtykke ikke er nødvendig (jf. forurensningsloven § 30).

Kommunen kan opprette innsamlingsordninger for næringsavfall. I tilfeller der næringsavfall samles inn sammen med husholdningsavfall (felles beholdere, felles avfallssystem), defineres virksomhetene som kommunens abonnenter. Slike fellesløsninger forutsetter kommunens samtykke.

§ 5. Kommunal tømning av slam

I henhold til forurensningsloven § 26 er det tvungen kommunal slamtømming fra mindre sanitæranlegg. Alle eiendommer i kommunen hvor det oppstår slikt slam, jf. denne forskriftens § 2, omfattes av slamtømmingsordningen. Ingen kan utføre tømning av slam fra sanitæranlegg uten skriftlig tillatelse fra kommunen.

Ved tømning av anlegg hvor det oppdages feil eller mangler vil bli gitt melding videre til kommunens forurensningsmyndighet som vil følge opp anlegget i henhold til forurensningsforskriften og lokale forskrifter hjemlet i forurensningsforskriften.

Eieren plikter å holde tilsyn med anlegget. Dersom anlegget ikke tømmes med foreskreven/avtalt tømmeffrekvens, skal eieren av anlegget ta kontakt med kommunen for å sørge for at tømning blir utført. Kommunen er ikke ansvarlig for skader og ulemper pga. tiltetting etc. Abonnten plikter å holde tilsyn slik at oversvømmelse ikke skjer.

Dersom det er fare for oppdrift av sanitæranlegg når det er tømt, er abonnenten ansvarlig for at anlegget er tilstrekkelig forankret. Der det er foreskrevet av leverandør er abonnenten ansvarlig for fylling av vann i anlegget etter tømning.

Kommunen sørger for tømning i henhold til en tømmeplan. Tømning vil i hovedsak bli utført på snøbar mark. Abonnten plikter å innordne seg kommunens tømmeplan. Tømning skjer områdevis.

Varsel om tømning sendes i posten, eller kunngjøres på annen måte som kommunen finner hensiktsmessig.

Dersom adkomstforhold, eller andre forhold tilsier at aktuell tømmedag er upassende, plikter abonnenten å melde dette til kommunen for å avtale ny dato for tømning.

Abonnten skal sørge for at sanitæranlegget er lett tilgjengelig for tømning med bil. Krav til kjørbare vei må være oppfylt. Når tømmevarsel er sendt ut skal deksel/lokk over anleggene være ryddet for eventuelle grus/fyllmasser, snø og is. Låste lokk skal være åpnet slik at de kan løftes av. Abonnten skal sørge for at sanitæranlegget som skal tømmes er lett synlig for tømmeoperatøren.

Dersom abonnenten etter forhåndsvarsling ikke har klargjort slamanlegget og adkomstveg for tømning, blir ikke anlegget tømt. Alle ekstrautgifter i forbindelse med bomtur/ekstratømming skal dekkes av abonnenten etter regning.

Dersom det oppstår behov for tømning av et anlegg oftere enn angitt i abonnementsforholdet, må abonnenten bestille hos kommunen og selv bekoste utgiftene med tømningen.

Ved tømning av anlegget har kommunen, eller den som utfører tjenesten på vegne av kommunen, rett til å plassere nødvendig utstyr på eiendommen for å få utført tømningen.

Kommunen har ikke ansvar for vedlikehold og/eller skader på privat vei og plass i forbindelse med slamtømming.

Tømning av sanitæranlegg skal skje i henhold til vilkår i utslippstillatelse eller i henhold til kommunens rutiner. Standard tømmeffrekvenser er:

<i>Type anlegg</i>	<i>Tømmeffrekvens</i>
Slamavskillere for bebodd eiendom	minimum hvert 2. år
Slamavskillere for fritidseiendom	minimum hvert 4. år
Minirensanlegg	minimum årlig
Tett tank	minimum årlig

Tømning av sanitæranlegg for annen virksomhet enn bolig eller fritidshus reguleres i utslippstillatelse eller avtales i hvert enkelt tilfelle. Kommunen kan for det enkelte anlegg kreve andre tømmeffrekvenser dersom det er nødvendig.

Kommunen har rett til å tilbakeføre ev. rejektivann fra slambil til anlegg ved tømning.

Tømning skal utføres slik at beboerne ikke unødige sjeneres av støy og lukt.

§ 6. *Kommunens plikter*

Kommunen skal sørge for at abonnenten har et hygienisk og effektivt tilbud for å bli av med sitt avfall, herunder muligheter for kildesortering av avfallet.

Kommunen kan selv stå for innsamlingen av avfall og tømning av slam som omfattes av denne forskriften, eller sette det ut til andre etter avtale.

Kommunen skal sørge for at det eksisterer et tilstrekkelig tilbud for mottak av farlig avfall fra husholdninger og virksomheter med mengder farlig avfall under grensen som til enhver tid gjelder i Forskrift om gjenvinning og behandling av avfall (avfallsforskriften).

Kommunen skal sørge for at det eksisterer et tilstrekkelig tilbud for mottak av EE-avfall fra husholdninger. Kommunen skal også ta imot EE-avfall som er næringsavfall, men kan kreve vederlag for mottaks- og lagringskostnader.

Kommunen fastsetter steder for utplassering av returpunkter for hytterenasjon.

Kommunen plikter å utarbeide egne regler for beregning av gebyrenes størrelse basert på gebyrgrunnlaget.

§ 7. *Krav til avfallssortering og bruk av avfallsbeholdere*

Husholdningsavfall som omfattes av den kommunale renovasjonsordningen, kildesorteres i følgende fraksjoner:

1. Bioavfall skal legges i egen beholder eller hjemmekomposteres i beholder godkjent av kommunen. Det er forbudt å legge avfall som ikke kan komposteres i biobeholder eller hjemmekomposteringsbeholder. Matavfall og annet vått avfall skal avrennes og innpakkes. Det må inngås egen avtale om hjemmekompostering.
2. Hageavfall kan leveres til særskilte kommunale innsamlingsordninger.
3. Papp, papir og kartonger som skal til gjenvinning skal legges i egen beholder. Det er forbudt å legge andre avfallstyper i denne beholderen.
4. Ren plastemballasje legges i egen beholder. Tilsmusset plastemballasje og emballasje som har inneholdt giftig-, oljeholdig- eller ekstremt brannfarlige produkter skal ikke sorteres som plastemballasje.
5. Farlig avfall skal legges i egen beholder, leveres til gjenvinningsstasjon eller annet godkjent mottak. Det må, så langt det er mulig, brukes originalemballasje ved retur av farlig avfall. Farlig avfall skal verken sammenblandes eller blandes med annet avfall.

6. Elektrisk og elektronisk avfall (EE-avfall) kan leveres til forhandler eller gjenvinningsstasjon. Småelektrisk avfall kan også legges i beholder for farlig avfall.
7. Grovavfall kan leveres til særskilte kommunale innsamlingsordninger eller kommunalt godkjente innsamlingsordninger i privat regi.
8. Inerte masser bør leveres til gjenvinningsstasjon.
9. Avfall fra hytte- og fritidseiendommer skal leveres til returpunkter som benyttes i fellesskap av flere abonnenter, plassert på steder fastsatt av kommunen.
10. Andre kildesorterte fraksjoner med godkjent innsamlingsordning skal leveres til returpunkter eller andre kommunale mottak. Sandnes kommune kan gjøre endringer i utvalg og antall fraksjoner. Ved returpunktene er det forbudt å blande avfallet og etterlate seg restavfall.
11. Den del av husholdningsavfallet det ikke finnes etablerte gjenvinningsordninger for, skal legges i restavfallsbeholder. Dyreekskrementer, aske, sot og pussestøv skal pakkes inn, slik at det ikke frigjøres under tømming. Før anbringelse i oppsamlingsbeholderen skal sanitetsbind, bleier, bandasjer o.l. anbringes i tett emballasje. Ekskrementposer (colostomiposer) må tømmes og innpakkes tilsvarende. Sprøytespisser skal ha påsatt originalhette og ellers pakkes forsvarlig inn.

Det er ikke tillatt å legge varm aske, store metallgjenstander, eksplosiver eller selvantennelige stoffer i avfallsbeholderne.

Det er forbudt å legge døde kjæledyr i avfallsbeholderne. Den som eier dyret har også ansvar for at det blir håndtert på en miljømessig forsvarlig måte, og må betale omkostningene for en slik håndtering ved særskilte mottak, ev. gjennom veterinær.

Avfallsbeholderen må ikke overfylles, og den må ikke pakkes fastere med avfall enn at den lett kan tømmes. Alt avfall skal legges oppi beholder/container. Det er ikke tillatt å plassere avfall oppå eller ved siden av beholder/container. Det er heller ikke tillatt å plassere avfall slik at lokket ikke forsvarlig kan lukkes igjen. Lokket skal holdes lukket.

Avfallsvekt pr. beholder skal ikke overstige følgende maksimale vektgrenser:

80 liters beholder:	40 kg
120 liters beholder:	50 kg
140 liters beholder:	50 kg
240 liters beholder:	60 kg
660 liters beholder:	100 kg
1100 liters beholder:	75 kg
100 liters sekk:	25 kg
160 liters sekk:	30 kg
200 liters sekk:	40 kg
240 liters sekk:	40 kg

Disse vektene er nettotall.

Bruk av komprimeringsutstyr for beholdere skal godkjennes på forhånd og kontrolleres av kommunen.

Ved bruk av sekker må det ikke anbringes stikkende og/eller skjærende gjenstander som kan skade renovatørene. Sekkene må ikke fylles mer enn at de kan mules eller gi skikkelig bæregrep hvis muling ikke benyttes. Kun sekker som er godkjent av kommunen kan settes ut for avhenting samtidig med avfallsbeholder inneholdende samme avfallstype.

Kommunen kan pålegge abonnenter å bruke felles beholdere som for eksempel nedgravd avfallssystem, avfallssug, container eller andre lignende renovasjonsordninger. Kravene om kildesortering gjelder tilsvarende.

Kommunen kan vedta ytterligere innsamlings-/mottaksordninger for spesielle avfallstyper.

Abonnenten kan ved uforsvarlig behandling holdes økonomisk ansvarlig for beholderne, og skal følge de anvisninger som er gitt vedrørende plassering, kildesortering, renhold m.m.

Abonnenten plikter å informere bruker av eiendommen om gjeldende regler for avfallshåndtering.

§ 8. Plassering og tømming av avfallsbeholdere

Beholderne må plasseres slik at de ikke er til sjanse for andre verken ved oppbevaring eller i forbindelse med tømming, jf. også politivedtektene § 6. I perioder med snø og is kan det være nødvendig å ha en annen plassering av beholdere som skal tømmes, enn resten av året. Der plassforholdene ikke tillater utplassering av nok beholdervolum for løst avfall, eller andre sterke grunner taler for det, kan kommunen godkjenne bruk av beholder tilknyttet komprimator.

Abonentene skal rette seg etter anvisning fra kommunen vedrørende korrekt plassering av beholdere som skal tømmes, selv om dette måtte avvike fra prinsippene nevnt under.

Når avfallshenting foregår skal brukeren av beholderen ha plassert den ved kanten av kjørbær vei, ved åpning eller ved åpen (ikke lukket) port. Hvor det er felt mellom gang/sykkelvei og gate, skal beholderen bringes fram til kanten av gaten.

Beholdere skal stå slik at håndtak vender mot gaten (renovatøren) når den blir satt frem for tømming, hvis ikke annet er anvist av kommunen. Renovatør skal etter tømming sette beholderne tilbake til korrekt oppstillingsplass.

Beholdere skal plasseres på så fast underlag som mulig og slik at de kan trilles av renovatøren uten å måtte løftes. Hvor det er spesielt tilrettelagte oppstillingsplasser for beholdere (samleplasser), plikter renovatør kun å tømme beholdere som befinner seg på aktuelle samleplasser.

Abonnenter, herunder deltakere i fellesabonnement, kan, mot et eventuelt ekstra hentegebyr, avtale med kommunen annen plassering av beholdere enn fastsatt ovenfor.

På tømmedagen må beholderne være satt fram før tømmetid. Tømmingen vil tidligst skje kl. 0600. Kommunen fastsetter tømmefrekvensen og tømmedag for de enkelte avfallsbeholderne.

Brukeren plikter å følge med i kunngjøringer vedrørende avfallshenting for høytidsdager og bevegelige helligdager.

Etter tømming skal beholderen snarest mulig bringes tilbake på eiendommen.

Kommunens renovatør er bare pliktig til å ta med avfall som er plassert i godkjent beholder. Avfallet skal hentes rutinemessig i henhold til tømmekalenderen. I spesielle tilfeller kan kommunen bestemme en annen hentehyppighet, eller at innsamling bare skal foretas visse deler av året.

Innsamlingen skal utføres slik at beboerne ikke unødig blir sjenert av støv, lukt og støy. Beholderne skal forlates i lukket stand og på samme sted etter tømming. Eventuelt søl fra tømmingen skal fjernes av renovatør.

§ 9. Anskaffelse og bytte av avfallsbeholdere

Alle avfallsbeholdere tilhører Sandnes kommune. Investering og drift av nedgravd avfallssystem og avfallssugsystem i utbyggings-, transformasjons- og fornyelsesområder vil som regel måtte bekostes av utbyggeren/eieren.

Kommunen står for utlevering og vedlikehold av avfallsbeholderne, men ikke for renhold.

Endring av abonnement til større/mindre eller flere/færre beholdere skal kun foretas etter bestilling fra abonnent på en slik måte som kommunen bestemmer. Ved slik endring av abonnement kan abonnenten bli ilagt et nærmere fastsatt gebyr.

Ved flytting skal beholderne ikke medflyttes uten etter nærmere avtale med kommunen. Beholderne forblir kommunens eiendom. Dette gjelder også rød beholder for farlig avfall og brun kjøkkenbeholder til bioavfall.

Alle boliger skal ha det antall beholdere som kommunen bestemmer – vurdert etter avfallsmengde, avfallstype, sammensetning og behov. Ingen boliger skal kunne være uten avfallsbeholdere, jf. for øvrig bestemmelsene om fellesabonnement nedenfor. Kommunen kan gi skriftlig pålegg til abonnent eller deltakere i fellesabonnement om å øke antall eller størrelse på beholdere når forskriftens bestemmelser om sortering, vekt, fyllingsgrad, forpakning mv. ikke etterkommes, jf. bestemmelsene i § 7.

Sandnes kommune kan pålegge flere abonnenter å bruke fellesbeholder, nedgravd avfallssystem, avfallssug eller andre lignende renovasjonsordninger når dette er hensiktsmessig i forhold til mål for avfallssektoren slik det fremgår av § 1.

Flere abonnenter kan søke om fellesabonnement der to eller flere naboer kan ha felles beholder(e) for en eller flere avfallsfraksjoner. En av abonnentene i fellesabonnementet må stå ansvarlig overfor kommunen, jf. også § 3.

Kommunen avgjør når en beholder må repareres eller fornyes.

§ 10. Krav til kjørbare vei

Som kjørbare vei regnes vei som har tilfredsstillende snuhammer eller gjennomkjøring og dessuten kurvatur, stigningsforhold, bredde og styrke til å tåle et kjøretøy av type L. Vinterstid kan glatt veibane føre til at vei eller gate ikke kan betegnes som kjørbare vei, jf. også § 8, 2. avsnitt.

Veien må ha en fri høyde på minst 4,5 meter og en bredde på minimum 3,5 meter. Dersom bredde på 3,5 meter ikke kan imøtekommes, plikter veiholder eller eier å sørge for at det minimum er en korridor med bredde på 3,0 meter samt med tilrettelagte kurveutvidelser for kjøretøy type L, hvor byggverk, gjerder og andre innretninger samt vegetasjon ikke er til hinder for renovasjonsbilens framkommelighet. Dersom anmodning fra kommunen om beskjæring av hekker, busker og trær innen en bestemt tidsfrist ikke etterkommes, kan kommunen foreta slik beskjæring og belaste huseieren for kostnadene.

Dersom krav til kjørbare vei ikke kan imøtekommes, kan kommunen kreve at abonnenter bringer beholdere og eventuelle godkjente sekker fram til annen kjørbare vei, eventuelt til anvist samle plass.

For slamtømming kan det medføre at tømming ikke kan utføres på avtalt tidspunkt og at abonnenten kan bli ilagt tilleggsgebyr for oppmøte med uforrettet sak.

§ 11. Hygieniske krav til renovasjon

De lokale helsemyndigheter har ansvar for å se til at håndtering av avfall og slam skjer i samsvar med folkehelseloven, og kan på selvstendig grunnlag fastsette vilkår som sikrer hygienisk oppbevaring og disponering av avfallet.

All håndtering av avfall og slam etter denne forskriften skal skje i samsvar med sentrale og lokale helsemyndigheters retningslinjer og vilkår.

§ 12. Renovasjonsgebyrer

Kostnader som kommunen har på avfallssektoren skal iht. forurensningsloven fullt ut dekkes inn gjennom gebyrer. Renovasjonsgebyrene kan differensieres for å stimulere til en kostnads- og miljømessig riktig avfallsbehandling.

Reglene i forurensningsloven om avfallsgebyrer får tilsvarende anvendelse også ved tømming av slam.

Abonnenten skal betale renovasjonsgebyr til kommunen for både pålagte og frivillig valgte tjenester i henhold til den kommunale renovasjonsordningen. Ved felles avfallsløsninger skal gebyret betales av hver abonnent i forhold til antall deltakere og aktuelle andeler i fellesabonnementet.

Abonnenten plikter å melde endringer som kan ha betydning for abonnementet på eiendommen, herunder alle eierskifter og eventuelle bruksendringer.

Abonnement kan ikke sies opp annet enn ved at bolig er revet (tvungen renovasjon, jf. § 4). Abonnementet løper inntil det lovlig blir sagt opp av abonnent og det er sendt bekreftelse på oppsigelsen fra kommunen.

Gebyr skal betales av den som eier/fester en eiendom som omfattes av ordning for innsamling av avfall eller tømning av slam.

Leier av en eiendom kan unntaksvis stå som abonnent dersom dette avtales skriftlig mellom kommunen og eieren. Eieren kan uansett gjøres økonomisk ansvarlig for leierens forpliktelser overfor kommunen.

Renovasjonsgebyret for husholdningsavfall består av to deler: En fast del og en variabel del.

1. *Fast (avfallsuavhengig) del/grunnegebyr:*

Denne delen skal utgjøre en fast del av gebyrgrunnlaget, og er uavhengig av beholderstørrelse, -antall, tjenesteomfang mv. Hver eiendom belastes med minst ett grunnegebyr. Dersom det er flere boliger på eiendommen, betales grunnegebyr for hver enkel bolig. Ved to eller flere boenheter på eiendommen beregnes antall grunnegebyr for disse etter antall bruksenheter som nyttes til boligformål jf. § 3.

2. *Variabel (avfallsavhengig) del/volumgebyr:*

Denne delen skal utgjøre den resterende del av gebyrgrunnlaget og beregnes som en differensiert gebyrdel, avhengig av beholderens størrelse, type og antall, tjenesteomfang, hentefrekvens, avfallens volum eller vekt.

Kommunen fastsetter til enhver tid hvilke abonnentgrupper og tjenester som skal inngå i differensiert gebyrordning, herunder forholdet mellom fast og variabel gebyrdel samt på hvilken måte gebyrdifferensiering skal foretas.

Renovasjonsgebyr for hytte- og fritidseiendom består kun av en fast del.

Firmahytter med inntil 10 sengeplasser, fast del x 2.

Firmahytter med mer enn 10 sengeplasser, fast del x 3.

Kommunen fastsetter også gebyr til dekning av utgifter for tilleggstjenester som f.eks. låsbare beholdere, henting av beholdere, utkjøring av nye eller innhenting av brukte avfallsbeholdere, mottak av avfall som leveres til mottaksplass og gjenvinningsstasjoner, ekstra innsamling fra enkeltabonnenter osv.

Renovasjonsgebyr for slam består av en variabel del, avhengig av størrelse på slamtank, type sanitæranlegg, geografisk område, tjenestens omfang og tømmeffrekvens.

For andre ordninger som kommunen finner hensiktsmessig, kan kommunen innføre nye gebyrsatser.

Gebyrsatsene fastsettes årlig, eventuelt halvårlig, av bystyret.

§ 13. Innkreving av renovasjonsgebyr, renter mv.

Renovasjonsgebyr med påløpte renter og kostnader er sikret med lovbestemt pant etter pantelovens § 6–1. Om renteplikt ved for sen betaling, tilbakebetaling og inndrivelse av renovasjonsgebyr gjelder reglene i lov 6. juni 1975 nr. 29 om eiendomskatt til kommunene § 26 og § 27 tilsvarende.

§ 14. Unntak, fritak, dispensasjoner og klager

Kommunen kan i enkeltsaker, etter skriftlig søknad, gjøre unntak fra eller gi fritak eller dispensasjon fra bestemmelsene i forskriften dersom særlige grunner tilsier dette. Søknader om unntak, fritak eller dispensasjoner skal inneholde korrekt angivelse av eier, bruker og adresse samt hva det søkes om og begrunnelse. Søknader sendes til Sandnes kommune v/Bymiljø.

Abonnenter med egne beholdere kan søke om fritak fra deler av det kommunale renovasjonsgebyret for avfall pga. lange opphold utenfor hjemmet.

<i>Fravær</i>	<i>Reduksjon variabelt gebyr</i>
0–90 dager	0
91–180 dager	¼
181–270 dager	½
271–360 dager	¾
> 360 dager	1

Skriftlig melding om at beholdere midlertidig ikke er i bruk, skal gis til kommunen i forkant.

Kommunen avgjør selv om utleverte beholdere skal hentes inn i fritaksperioden og kan beregne tilleggsgebyr for både innhenting og ny utlevering av beholdere, jf. § 12.

Abonnenter på kommunal tømning av slam kan kun få fritak for krav om kommunal slamtømming dersom egen avtale inngås med et godkjent tømme firma og godkjennes av kommunen, eller dersom innlagt vann fysisk kobles fra bygninger på eiendommen. Frakobling av vann skal utføres av godkjent firma samt anmeldes til og godkjennes av kommunen.

Klager på vedtak fattet av kommunen med hjemmel i denne forskriften avgjøres av kommunens klagenemnd.

§ 15. *Sanksjoner*

Kommunen kan pålegge abonnenten å øke beholdervolumet hvis det anses nødvendig for å sikre tilstrekkelig sortering av avfallet, eller for å hindre at avfallet oppbevares eller disponeres på en uheldig måte.

Ved feilaktig sortering av avfallet i henhold til bestemmelsene i denne forskriften, vil det bli gitt melding fra kommunen om at dette må rettes. Meldingen kan bli gitt skriftlig direkte av kommunens renovatør og/eller med brev fra kommunen til abonnenten. I slike tilfeller kan kommunen, på abonnentens regning, sørge for separat innkjøring og sortering av det feilsorterte avfallet.

Ved vedvarende feilsortering kan kommunen ilegge ekstra beholder/volum for restavfall, mot tilsvarende gebyrøkning. Kommunen kan ved feilsortering og/eller overfylte beholdere også pålegge bruk av lås.

Kommunens renovatør kan nekte å tømme avfallsbeholdere som er overfylte, for tunge eller på annen måte fylt opp i strid med bestemmelsene i § 7, eller som ikke til rett tid eller sted er plassert for tømming i henhold til bestemmelsene i § 8.

Dersom beholderne ikke bringes tilbake til eiendommen, kan kommunen gjøre det på abonnentens kostnad.

Ved gjentatte ekstratømminger for slam kan kommunen ilegge abonnenten hyppigere tømmefrekvens, mot tilsvarende gebyrøkning.

Kommunen kan nekte å tømme slam fra sanitæranlegg som ikke er klargjort for tømming eller på annen måte ikke er tilgjengelig for tømming.

Overtredelse av renovasjonsforskriften kan utover dette straffes med bøter etter forurensningsloven § 79, andre ledd.

§ 16. *Tekniske bestemmelser*

Renovasjonsteknisk plan skal foreligge ved alle reguleringsaker, inkludert bebyggelsesplaner, og byggesaker som innbefatter avfallsbesittere og offentlig eller privat renovasjon.

Med renovasjonsteknisk plan menes en helhetlig plan for hvordan praktisk renovasjon skal iverksettes og gjennomføres. Denne utarbeides av tiltakshaver/planeier i henhold til kommunalteknisk avfallsnorm.

Renovasjonsteknisk plan skal behandles av kommunen eller instans delegert denne myndighet.

§ 17. *Ikrafttredelse*

Forskriften trer i kraft 1. januar 2014. Samtidig oppheves Avfallsforskrift og vedtekter for Sandnes kommune vedtatt av Sandnes bystyre 13. oktober 2009.¹

¹ Ikke kunngjort i Norsk Lovtidend.

18. des. Nr. 1742 2013

Forskrift om gebyrregulativ, etat for byggesak og private planer, Bergen kommune, Hordaland

Hjemmel: Fastsatt av Bergen bystyre 18. desember 2013 med hjemmel i lov 27. juni 2008 nr. 71 om planlegging og byggesaksbehandling (plan- og bygningsloven) § 33–1, lov 17. juni 2005 nr. 101 om egedomsregistrering (matrikkellova) § 32, lov 23. mai 1997 nr. 31 om eierseksjoner (eierseksjonsloven) § 7 og lov 13. mars 1981 nr. 6 om forurensninger og om avfall (Forurensningsloven) § 34 og § 52a. Kunngjort 6. februar 2014 kl. 14.40.

§ 1. Bergen kommune har fastsatt gebyrregulativ etter plan- og bygningsloven, med flere. Regulativet kan fås i sin helhet ved henvendelse til Bergen kommune, postboks 7700, 5020 Bergen, eller på kommunens hjemmeside www.bergen.kommune.no.

§ 2. Gebyrregulativet trer i kraft 1. januar 2014.

Fra samme tid oppheves forskrift 17. desember 2012 nr. 1431 om gebyrregulativ for plan- og byggesaker, seksjonering og saker etter matrikkelloven mv., Bergen kommune, Hordaland.

19. des. Nr. 1743 2013

Forskrift om unntak fra tidsfrister i saker som krever oppmålingsforretning, Lenvik kommune, Troms

Hjemmel: Fastsatt av Lenvik kommunestyre 19. desember 2013 med hjemmel i forskrift 26. juni 2009 nr. 864 om eiendomsregistrering (matrikkelforskriften) § 18 tredje ledd, jf. lov 17. juni 2005 nr. 101 om eiendomsregistrering (matrikkellova). Kunngjort 6. februar 2014 kl. 14.40.

§ 1. *Formål*

Hensikten med forskriften er å utsette fristen for gjennomføring av oppmålingsforretning i vinterhalvåret.

§ 2. *Utsatt frist for gjennomføring av oppmålingsforretning*

Tidsfristen som er fastsatt i matrikkelforskriften § 18 første ledd løper ikke i perioden 1. desember til 1. mai.

§ 3. *Ikrafttreden*

Denne forskrift trer i kraft fra 1. januar 2014.

Samtidig oppheves lokal forskrift 25. februar 2010¹ for Lenvik kommune om frist for gjennomføring av oppmålingsforretning i vinterhalvåret vedtatt av Lenvik kommunestyre 25. februar 2010, sak 6/10, pkt. 3.

¹ Ikke kunngjort i Norsk Lovtidend.

15. okt. Nr. 1746 2013**Forskrift om endring i forskrift om motorferdsel på vassdrag, Melhus kommune, Sør-Trøndelag**

Hjemmel: Fastsatt av Melhus kommunestyre 15. oktober 2013 med hjemmel i lov 10. juni 1977 nr. 82 om motorferdsel i utmark og vassdrag § 5. Kunnngjort 13. februar 2014 kl. 15.15.

I

Det er gjort endring i forskrift 31. januar 1989 nr. 4958 om motorferdsel på vassdrag, Melhus kommune, Sør-Trøndelag. Forskriften er ikke tidligere kunnngjort i Norsk Lovtidend og gjengis her i sin helhet som den lyder etter endringen:

Forskrift om motorferdsel på vassdrag, Melhus kommune, Sør-Trøndelag

Hjemmel: Fastsatt av Melhus kommunestyre 31. januar 1989 med hjemmel i lov 10. juni 1977 nr. 82 om motorferdsel i utmark og vassdrag § 5.

Melhus kommune vil med denne forskrift regulere motorferdselen med motorfartøyer og i utmark og på vassdrag med sikte på å verne om naturmiljøet, og å fremme trivselen i utmarka for allmennheten. Med motorferdsel menes i denne forskrift bruk av båt eller annet flytende eller svevende fartøy drevet med motor.

Med utmark menes udyrket mark som etter lov om friluftslivet § 1, 1. ledd ikke regnes som innmark eller like med innmark. Med vassdrag menes åpne og islagte elver, bekker og innsjøer.

Det enkelte grunneierlag kan forby motorferdsel i utmark. Grunneierens adgang går således lenger enn det som følger av lovens og forskriftenes bestemmelser. Vedkommende må derfor innhente tillatelse fra berørte grunneiere før motorferdsel skjer.

1. *Motorfartøy på åpne vassdrag*

- a. På Håen, Samsjøen og Ånøya tillates ikke brukt motorfartøy med større motorkraft enn 10 hk.
- b. På Svorksjøen tillates ikke brukt motorfartøy med større motorkraft enn 5 hk.
- c. På alle andre vassdrag og sjøer uansett størrelse er bruk av motorfartøy forbudt uten særskilt tillatelse.
- d. Særskilt tillatelse begrenser seg til motorferdsel i forbindelse med utsetting og inntak av garn, og rehabilitering av eksisterende hytter. Bruk av båt med motor i denne forbindelse kan kun foregå mellom kl. 07.00–22.00. Motorstørrelsen begrenses til 5 hk.

2. *Motorferdselens skadevirkninger*

Motorferdsel som er tillatt etter denne forskrift og enkelttillatelser etter § 6 i motorferdselloven, skal foregå aktsomt og hensynsfullt for å unngå skade og ulempe for naturmiljø og menneske.

3. *Overtredelse av reglene*

Den som forsettlig eller uaktsomt overtrer de regler, bestemmelser og vilkår som er fastsatt i denne forskrift, eller medvirker hertil, straffes med bøter, jf. motorferdsellovens § 12.

II

Endringen trer i kraft straks.

16. des. Nr. 1748 2013**Forskrift om gebyr for saksbehandling og kontroll av mindre avløpsanlegg, Gloppen kommune, Sogn og Fjordane**

Heimel: Fastsatt av Gloppen kommunestyre 16. desember 2013 med heimel i lov 13. mars 1981 nr. 6 om vern mot forurensninger og om avfall (Forurensningsloven) § 52a og forskrift 1. juni 2004 nr. 931 om begrensnings av forurensning (forurensningsforskriften) § 11–4. Kunnngjort 20. februar 2014 kl. 14.45.

§ 1. Føremål

Forskrifta gjev grunnlag for og avgjerd om innbetaling og innkrevjing av gebyr for:

- behandling av søknad om utsleppsløyve
- søknad om endring/omgjering av utsleppsløyve
- kontrolltiltak/tilsyn som vert gjennomført for å sikre at krava i ureiningslova kapittel 11 til 16 vert haldne eller at vedtak som er gjeve i medhald av nemnde kapittel vert fylgde.

§ 2. Forskrifta sitt verkeområde

Forskrifta gjeld gebyr for saksbehandling og kontroll av utslepp frå heilårsbustad-, fritidsbustad og annan bygning med innlagt vatn når utsleppet er eller vert knytt til mindre avløpsanlegg.

§ 3. Definisjonar

I medhald av ureiningsforskrifta § 11–3 gjeld følgjande definisjonar:

Avløpsvatn:

Både sanitært og industrielt avløps- og overvatn.

Avløpsanlegg:

Eit kvart anlegg for handtering av avløpsvatn som består av ein eller fleire hovudkomponentar som avløpsnett, reinseanlegg eller utsleppskomponent.

§ 4. Saksbehandlingsgebyr

Ansvarleg søkjar skal betale eingongsgebyr ved:

- søknad om utsleppsløyve
- søknad om endring/omgjering av utsleppsløyve.

§ 5. Avslag

Ved vedtak som medfører avslag på søknad, vert det belasta 50 % av fullt gebyr.

§ 6. Kontroll- og tilsynsgebyr

Kommunen skal krevje gebyr for kontrolltiltak for eigedomar med avløpsanlegg som vert omfatta av ureiningslova med forskrift.

§ 7. Tidspunkt for gebyrfastsetjing

Gebyret vert fastsett etter dei satsar som gjeld på det tidspunkt fullstendig søknad eller endringssøknad etter ureiningslova er komen inn til kommunen.

Gebyr for oppfølging av ulovlege tiltak i strid med ureiningsforskrifta vert fastsett etter dei satsar som gjeld på det tidspunkt oppfølging av det ulovlege tiltaket tek til.

§ 8. Betalingstidspunkt

Kommunen sender faktura for saksbehandling etter at vedtak om utsleppsløyve er trefft.

§ 9. Innkrevjing av gebyr

Gebyr er tvangsgrunnlag for utlegg, jf. ureiningslova § 52 bokstav a og tvangslova kapittel 7.

§ 10. Urimeleg gebyr

Dersom gebyret vert openbert urimeleg kan Rådmannen fastsetje eit lågare gebyr eller fråfalle gebyret.

Slikt vedtak kan gjerast etter søknad eller etter eige initiativ frå Rådmannen. Personlege og økonomiske forhold skal som utgangspunkt ikkje vektleggjast i vurderinga.

§ 11. Klage

Vedtaket om fastsetting av storleiken på gebyra i gebyrregulativet er ikkje eit enkeltvedtak som det kan klagast på. Enkeltvedtak kan påklagast etter reglane i forvaltningslova § 28.

§ 12. Indeksregulering

Gebyrregulativet kan ved kvart årsskifte indeksregulerast etter statistisk sentralbyrå sin konsumprisindeks, totalindeks. Utover dette vert satsane endra i samsvar med prinsippet om gebyr etter ureiningsforskrifta § 11–4.

§ 13. I kraft

Denne forskrifta trer i kraft 1. januar 2014.

18. des. Nr. 1749 2013**Forskrift om handtering av avfall frå hushald, Fusa, Kvam, Os, Osterøy, Samnanger, Sund og Vaksdal kommunar, Hordaland**

Heimel: Fastsett av Fusa kommunestyre 15. oktober 2013, Kvam heradsstyre 8. oktober 2013, Os kommunestyre 24. september 2013, Osterøy heradsstyre 30. oktober 2013, Samnanger kommunestyre 18. desember 2013, Sund kommunestyre 15. oktober 2013 og Vaksdal kommunestyre 30. september 2013 med heimel i lov 13. mars 1981 nr. 6 om vern mot forurensningar og om avfall (Forurensningsloven) § 30, § 31, § 33, § 34, § 37, § 48, § 49, § 50, § 79, § 83 og § 85. Kunngjort 20. februar 2014 kl. 14.45.

Kapittel 1. Innleiande krav**§ 1. Formål og verkeområde for forskrifta**

Forskrifta gjeld for oppsamling, innsamling og behandling av avfall frå hushalda i det geografiske området som BIR er tildelt ansvar for,¹ og skal sikre at dette blir gjort på ein forsvarleg måte med tanke på miljø, økonomi og helse. Forskrifta gjeld alle bustader i dette området.

Forskrifta skal vere med på å realisere dei pliktene som er gitte kommunen ved lov, medrekna å krevje inn avfallsgebyr. I tillegg skal ho gi grunnlag for å nå dei måla kommunen til kvar tid har sett i plandokumenta sine.

Næringsavfall er ikkje omfatta av denne forskrifta.

Somme typar næringsavfall kan leverast til BIR sine mottaksanlegg på særlege vilkår.

Forskrifta gjeld det ansvarsområdet kommunen er tildelt for hushaldsavfall etter forureiningslova.

¹ Kommunane har delegert ansvaret for forureiningslova § 30 til BIR AS. BIR AS har delegert dette ansvaret vidare til relevante dotterselskap.

§ 2. Definisjonar

Med *abonnet* er det her meint eigar eller festar av registrert grunneigedom eller seksjonert del av slik eigedom med oppsett bustad som er omfatta av denne forskrifta.

Med *avfall* er det her meint kasserte lausøyregjenstandar eller stoff (jf. forureiningslova § 27).

Med *avfallsmottak* er det her meint gjenvinningsstasjon eller anna tillate mottak av avfall, både betent og ikkje betent.

Med *bustad* er det her meint kvar ei sjølvstendig bueining som gir rom for kvile og matstell. Bueininga er omfatta av forskrifta dersom ho er permanent oppsett som bustad eller har hatt funksjon som bueining i tre månader eller meir. Ein bustad kan innehalde fleire bueiningar. Omgrepet bustad/bueining omfattar i denne forskrifta, utanom permanent oppsett byggverk, også burettslagshusvære, hybel eller rom i bufellesskap, hytte, fritidseigedom, campingvogn, brakke og andre liknande einingar som kvalifiserer gjennom funksjonskrav og tidskrav nemnde over.

Med *farleg avfall* er det her meint avfall som ikkje på teneleg vis kan handterast saman med anna hushaldsavfall eller næringsavfall på grunn av avfallstypen, eller fordi det kan føre til forureining og/eller skade på menneske og dyr.

Med *hushaldsavfall* er det her meint alt avfall frå bustad, medrekna større gjenstandar, som inventar og liknande.

Med *kunde* er det her meint den som leverer eller etterlèt hushaldsavfall til særskilt mottak for avfall eller til oppsamlingseiningar utlånte av BIR. Kunden kan vere leigetakar hos ein abonnent.

Med *næringsavfall* er det meint avfall frå offentlege eller private verksemder,¹ organisasjonar, foreiningar og institusjonar.

Med *oppsamlingseiningar* er det her meint alle behaldarar, sekker, konteinrar eller nedkastpunkt m.m. som BIR brukar til oppsamling og innsamling av avfall.

Med *retteiing* er det her meint rettleingsmateriell som i nærare detalj forklarar korleis BIR tolkar forskrifta, og som gjer greie for den praksisen BIR har når avfallet blir samla inn. Retningslinjene skal vere tilgjengelege for abonnentar og kundar, og dei skal vere oppdaterte etter gjeldande praksis.

Med *returpunkt* er det her meint samleplass for levering av kjeldesorterte avfallstypar.

- 1 Burettslag og verksemder som eig ein eigedom og driv utleige av bustad på eigedommen, er omfatta av denne forskrifta, jf. definisjonane i § 2 i forskrifta.

Kapittel 2. Kommunen sitt ansvar

§ 3. Hovudregelen om innsamling av hushaldsavfall

Kommunen har gitt det interkommunale selskapet BIR einerett på å samle inn hushaldsavfall. BIR kan vidare tildele denne eineretten innanfor dei ulike delane av avfallshandteringa til heileigde dotterselskap.

Utan samtykke frå BIR skal ingen andre samle inn hushaldsavfall. BIR kan fastsette nærare retningslinjer om kriterier for tildeling av samtykke og oppfølging.

Alle bustader som fell inn under verkeområdet til denne forskrifta, skal vere knytte til renovasjonsordninga og pliktar å betale avfallsgebyr.

Kapittel 3. Pliktene til BIR

§ 4. BIR sitt ansvar for renovasjonstenesta

BIR skal sørge for oppsamlingseiningar, innsamling og transport av hushaldsavfall i tråd med føringar gitt i gjeldande avfallsplan. Investering i – og drift av – avfallssystem i utbyggings-, transformasjons- og fornyingsområde skal dekkjast av utbyggjar dersom ikkje anna er avtalt.

BIR kan gi særlege retningslinjer eller inngå avtalar for å presisere ansvarstilhøve og bruk knytte til oppsamlingseiningar omtalte i denne forskrifta.

BIR skal i kvar enkelt kommune ha avfallsmottak/gjenvinningsstasjon for store avfallseiningar, større mengder avfall, elektrisk og elektronisk avfall (EE-avfall) og farleg avfall frå bustader.¹

BIR skal i kvar enkelt kommune ha returpunkt for kjeldesorterte avfallstypar frå hushald.

BIR skal informere om høvet til kjeldesortering og om bruken av dei ulike avfallsløysingane.

BIR kan utarbeide rettleiar med presisering av krava i forskrifta.

- 1 Plikt til mottak gjeld også avfall med opphav i mindre verksemder i samsvar med avfallsforskrifta kapittel 1, 11 og 14.

Kapittel 4. Pliktene til abonnentar og kundar

§ 5. Abonnentane/kundene si plikt til bruk av og betaling for renovasjonstenesta

Abbonenten/kunden skal bruke BIR si teneste for å samle opp og samle inn hushaldsavfall i tråd med denne forskrifta.

Større einingar, farleg avfall og elektrisk og elektronisk avfall (EE-avfall) skal ikkje kastast i oppsamlingseininga, men leverast til ein gjenvinningsstasjon.

Abbonenten pliktar å betale for bruk av renovasjonstenesta. Dette gjeld renovasjonsgebyr jf. § 9 og betaling for levering på gjenvinningsstasjonar.

Abbonenten/kunden har plikt til å opplyse om talet på bustader og bueiningar som er knytte til tenesta. BIR kan auke volumet på oppsamlingseininga(ne) ut ifrå avfallsmengd og tal på bueiningar. Abonnenten vert kravd for kostnaden dersom han eller ho blir pålagd å auke volumet.

Søknad om fritak frå renovasjonstenesta skal rettast til BIR. BIR kan godkjenne søknaden på visse vilkår.

§ 6. Ansvar for abonnenten og kunden for oppsamlingseininga

Abbonenten/kunden er ansvarleg for at BIR sine oppsamlingseiningar for avfall blir plasserte og brukte i samsvar med denne forskrifta eller retningslinjer gitt med heimel i denne.

Abonnenten/kunden er ansvarleg for å setje fram oppsamlingseiningar til hentestad på tømmedag eller levere avfall til felles oppsamlingseining, slik BIR har tilvist, eller som er skriftleg akseptert av BIR. Abonnenten/kunden må innrette seg etter saklege endringar av hentestad. Oppsamlingseininga skal ikkje stå på fortau eller offentleg veggrunn utanom tømmedagen.

Abonnenten/kunden er ansvarleg for å plassere oppsamlingseininga slik at det ikkje vert vanskeleg for renovatøren å komme til og handtere den. Abonnenten/kunden er ansvarleg for at oppsamlingseininga ikkje fører til skade på omgivnadene. Oppsamlingseininga skal vere rein og plassert på ein slik måte at det ikkje er til sjenanse for omgivnadene.

Abonnenten er økonomisk ansvarleg for oppsamlingseiningar som er komne bort eller øydelagde utover normal slitasje, og tap som følgje av aklaus bruk.

Kapittel 5. Tekniske føresegner

§ 7. Planarbeid og krav om renovasjonsteknisk plan

BIR skal gi uttale til planforslag¹ i samband med kommunens handsaming og før endelig vedtak.

Ved planlegging av ny infrastruktur for avfall i bustadområde under utbygging eller fornying, skal det utarbeidast ein renovasjonsteknisk plan (RTP). BIR skal gi uttale til RTP før kommunal handsaming av byggjesaken.

RTP skal gjere greie for avfallsløysinga. Han skal innehalde informasjon om talet på bustader, korleis kjeldesortering vert teken hand om, kvar oppsamlingsutstyr blir plassert, og kva type oppsamlingsutstyr som skal brukast og kapasiteten på det. Nærare spesifikasjonar er gitte i BIRs renovasjonstekniske norm (RTN).²

¹ Jf. plan- og bygningsloven kapittel 11 om kommuneplan og kapittel 12 om reguleringsplan.

² Se BIRs nettsider www.bir.no under renovasjonsteknisk norm (RTN).

§ 8. Krav til køyring på privat veg

Det skal vere råd å køyre på private tilkomstvegar som BIR nyttar fram til hentestad for oppsamlingseiningar. Dei skal vere forsvarlege for bruk av større køyretøy og ha stor nok plass til at større køyretøy kan snu. Ved bruk av privat tilkomstveg kan BIR krevje at det blir inngått skriftleg avtale om rett til bruk av vegen for å samle inn hushaldsavfall. Avtalen skal vere mellom BIR og vegeigar.

Kapittel 6. Administrative føresegner

§ 9. Avfallsgebyr

Avfallsgebyret vert fastsett årleg av kommunen i eige gebyrvedtak.

Avfallsgebyret skal så langt det er mogleg vere differensiert slik at betalinga avspeglar bruken av tenesta.

Avfallsgebyret gjeld pr. heile kalendermånad. Gebyrplikta for nytt abonnement gjeld frå den første i månaden etter at abonnenten er omfatta av forskrifta. Lov om eigeomsskatt § 25 3. ledd, § 26 og § 27 gjeld tilsvarande for oppgjer og innkrevjing av avfallsgebyret.

Avfallsgebyret er sikra med legalpant etter Lov om pant § 6–1.

§ 10. Kontroll

BIR kan utføre kontroll og gransking for å sikre at reglane i denne forskrifta blir gjennomførte.

Framgangsmåten ved kontroll skal følgje lov om behandlingssmåten i forvaltningssaker (forvaltningslova) § 15, med mindre heimel for anna ligge føre.

BIR kan kontrollere oppsamlingseiningar for misbruk og forsøpling. Dersom avfall er sett vekk ulovleg og det er råd å spore avfallet tilbake til ein person eller verksemd, vil den eller dei som har sett frå seg avfallet, kunne bli belasta for å rydde opp etter denne forskrifta § 11, 2. ledd.

Når abonnenten/kunden leverer avfall ved avfallsmottak, kan BIR krevje dokumentasjon for at avfallet er frå hushald. BIR kan også kontrollere opplysningane som er gitt.

§ 11. Pålegg om opprydding og heimel for kostnadsdekning og straff

BIR kan gje pålegg om at den som har etterlate, tømt eller lagra avfall i strid med forureiningslova § 28 eller denne forskrifta, skal fjerne avfallet og rydde opp innan ein viss frist.

Dersom det er naudsynt at BIR utfører fjerning og opprydding, skal den som har brote denne føresegna, dekkje rimelege kostnader BIR har hatt til dette arbeidet.

Alvorlege brot på denne forskrifta kan straffast med bøter.

§ 12. Delegert mynde til å fatte einskildvedtak m.m.

Mynde til å fatte einskildvedtak etter denne forskrifta er delegert frå kommunen til BIR med heimel i forureiningslova § 83 andre ledd.

Kommunen si oppgåve med å krevje inn gebyret kan delegerast til BIR.

§ 13. Høve til å klage

Reglane i forvaltningslova gjeld for behandling av saker etter denne forskrifta.

Klage på einskildvedtak med heimel i denne forskrifta skal sendast til BIR. Dersom BIR held vedtaket ved lag, vert klaga send til ei særskild klagenemnd. Nemnda er politisk oppnemnd av eigarkommunane i BIR. Vedtak i klagenemnda kan ikkje påklagast.

§ 14. Tilhøvet til anna lovgiving

Denne forskrifta grip ikkje inn i regelverk i helselovgivning og forskrifter gitte med heimel i slik lovgiving som regulerer forureining og handtering av avfall.

§ 15. Iverksetjing

Denne forskrifta vert vedteken i dei respektive kommunestyra/bystyra/heradstyra og tek til å gjelde 1. mars 2014. Frå same tid vert forskrift 11. desember 2006 nr. 1698 for handtering av husholdningsavfall mv. – BIR, Askøy, Bergen, Fusa, Kvam, Os, Osterøy, Samnanger, Sund og Vaksdal kommuner, Hordaland.

19. des. Nr. 1750 2013**Forskrift om opphevelse av forskrift om vedtekter til lov om motorferdsel i utmark og vassdrag, Narvik kommune, Nordland**

Hjemmel: Fastsatt av Narvik bystyre 19. desember 2013 med hjemmel i lov av 10. juni 1977 nr. 82 om motorferdsel i utmark og vassdrag og forskrift av 15. mai 1988 nr. 356 for bruk av motorkjøretøyer i utmark og på islagte vassdrag. Kunngjort 20. februar 2014 kl. 14.45.

Forskrift 7. november 2002 nr. 1745 om vedtekter til lov om motorferdsel i utmark og vassdrag, Narvik kommune, Nordland oppheves.

1. jan. Nr. 1 2014**Forskrift om etablering av midlertidig restriksjonsområde EN R190 over området rundt Kongsvinger i forbindelse med World Rally Championship, Rally Sweden 2014, Hedmark**

Hjemmel: Fastsatt av Luftfartstilsynet 1. januar 2014 med hjemmel i lov 11. juni 1993 nr. 101 om luftfart (luftfartsloven) § 9–1, § 15–3 og § 15–4, jf. forskrift 10. desember 1999 nr. 1272 om hvem som er luftfartsmyndighet etter luftfartsloven, jf. delegeringsvedtak 10. desember 1999 nr. 1273. Kunngjort 9. januar 2014 kl. 15.30.

§ 1. Formål

Formålet med denne forskriften er å ivareta flysikkerheten innenfor restriksjonsområdet i forbindelse med avviklingen av World Rally Championship, Rally Sweden, den 6. februar 2014.

§ 2. Stedlig virkeområde

Denne forskriften gjelder i følgende område:

EN R190

Vertikal utstrekning:	SFC – 2 000 FT AMSL
Lateral utstrekning:	603000N 0123600E – 603000N 0115700E – 600700N 0115700E – 600400N 0122830E – nordover langs grensen mellom Sverige og Norge til (603000N 0123600E)
Tidsrom:	6. februar 2014, kl. 10:00–16:00 UTC.

§ 3. Luftromsrestriksjoner

All ikke-deltakende flyging i restriksjonsområdet er forbudt i det angitte tidsrommet.

Forbudet gjelder ikke flyging i forbindelse med militær-, ambulanse-, politi-, søk- og redningsoppdrag. Flygingen må på forhånd koordineres med arrangørens helikopterkoordinator Per Odvar Nyborg, telefon +47 911 24 327 eller Race Control på 130.750 MHz.

§ 4. Ikrafttredelse og opphør

Denne forskriften trer i kraft 6. februar 2014, kl. 10:00 UTC og opphører den 6. februar 2014, kl. 16:00 UTC.

8. jan. Nr. 2 2014**Forskrift om tillatte vektorer og dimensjoner for fylkes- og kommunale veger (vegliste for Nord-Trøndelag), Nord-Trøndelag**

Hjemmel: Fastsatt av Statens vegvesen Region midt, 8. januar 2014 med hjemmel i lov 18. juni 1965 nr. 4 om vegtrafikk (vegtrafikkloven) § 13 og delegeringsvedtak 24. november 1980 nr. 1, jf. forskrift 25. januar 1990 nr. 92 om bruk av kjøretøy § 5–2 nr. 2 bokstav a og b. Kunngjort 9. januar 2014 kl. 15.30.

I

Det er fastsatt forskrift om vegliste 2014, fylkes- og kommunale veger, Nord-Trøndelag. Forskriften kan fås ved henvendelse til vegkontoret, trafikkstasjonene og vegstasjonene.

En pdf-versjon kan leses her:



II

Forskriften trer i kraft 10. januar 2014.

Fra samme tid oppheves forskrift 17. desember 2012 nr. 1319 om tillatte vektorer og dimensjoner for fylkes- og kommunale veger (vegliste for Nord-Trøndelag), Nord-Trøndelag.

7. jan. Nr. 16 2014

Forskrift om endring i forskrift om fredning av naturområde, Alterhaug, Rana kommune, Nordland

Hjemmel: Fastsatt av Miljødirektoratet 7. januar 2014 med hjemmel i lov 19. juni 2009 nr. 100 om forvaltning av naturens mangfold (naturmangfoldloven) § 77, jf. delegeringsvedtak 3. juli 1987 nr. 572 og delegeringsvedtak 3. november 1988 nr. 4324. Kunngjort 16. januar 2014 kl. 15.35.

I

I forskrift 19. desember 1969 nr. 5 om fredning av naturområde, Alterhaug, Rana kommune, Nordland gjøres følgende endringer:

I utkastets punkt 1 bokstav a endres *Statens naturverninspektør* til *Fylkesmannen i Nordland*.

Utkastets punkt 2 oppheves. Nytt punkt 2 skal lyde:

Det fredede området berører gnr./bnr. 139/6 i Rana kommune.

Området dekker et totalareal på ca. 13,8 dekar.

Grensene for det fredede området fremgår av kart i målestokk 1:4 000 datert Miljødirektoratet januar 2014. De nøyaktige grensene skal avmerkes i marken. Knekkpunktene skal koordinatfestes.

Kartet oppbevares i Rana kommune, hos Fylkesmannen i Nordland, i Miljødirektoratet og i Klima- og miljødepartementet.

I utkastets punkt 3 endres *Nordland fylkesskogkontor* til *Fylkesmannen i Nordland*.

II

Forskriften trer i kraft straks

10. jan. Nr. 17 2014

Forskrift om bruk av og orden i havner og farvann, Hvaler kommune, Østfold

Hjemmel: Fastsatt av Hvaler kommune 5. september 2013 med hjemmel i lov 17. april 2009 nr. 19 om havner og farvann (havne- og farvannsloven) § 14 første ledd og § 42 første ledd. Stadfestet av Kystverkets hovedkontor 10. januar 2014, jf. forskrift 2. november 2012 nr. 1040 om bruk av mal og godkjennelse av kommunale forskrifter om orden i og bruk av farvann og havner. Kunngjort 16. januar 2014 kl. 15.35.

§ 1. Formål

Forskriften gir regler om orden i og bruk av havner og farvann for å ivareta hensynet til effektiv og sikker havnevirksomhet, god fremkommelighet, trygg ferdsel og forsvarlig bruk og forvaltning av farvannet.

§ 2. Virkeområde

Forskriften gjelder offentlige og private havner og sjøområdene i Hvaler kommune. I hoved- og biled gjelder forskriften kun innenfor havneavgrensningene i havner fastsatt i forskrift 30. november 2009 nr. 1477 om farleder § 2 tredje ledd og vedlegg 1.

§ 3. Krav ved opphold i havnen og ved kai

Når fartøyet ligger ved kai, skal ingen av propellene brukes før umiddelbart før fartøyet skal gå. Det samme gjelder andre typer fremdrifts- og manøvreringsmidler. Under manøvrering til og fra kai skal skipet manøvreres forsiktig slik at propellvannet ikke forårsaker skade.

Når fartøyet ligger ved kai skal fartøyets utløpsåpninger som vender mot kai og andre fartøyer, være forsvarlig stengt så spillvann, damp e.l. ikke volder fare eller er til unødige sjenanse. Fartøyet skal heller ikke slippe ut sot eller røyk som kan medføre skade eller være til unødige sjenanse for havnevirksomheten.

Kommunen kan forby vedlikeholdsarbeid eller annen virksomhet i havnen dersom det er nødvendig for effektiv eller sikker havnevirksomhet.

§ 4. Pålegg om taubåtassistanse, forsvarlig fortøyning, oppankring og flytting

Kommunen kan pålegge bruk av taubåt eller fortøyningsassistanse dersom dette er nødvendig av hensyn til trygg ferdsel eller sikker havnevirksomhet.

Kommunen kan gi pålegg om fortøyning eller oppankring dersom dette er nødvendig av hensyn til trygg ferdsel eller sikker havnevirksomhet.

Kommunen kan pålegge et fartøy å flytte seg fra anvist plass dersom det er nødvendig av hensyn til trygg ferdsel, sikker eller effektiv havnevirksomhet.

§ 5. Plikt til å varsle om skade

Den som har forårsaket skade på havner, havneanlegg eller innretninger skal snarest mulig melde fra til kommunen om skaden.

§ 6. Krav om tillatelse for å dykke

Dykking i følgende områder krever tillatelse fra kommunen:

- a) I Hvaler kommunes havnebasseng sør for en linje trukket mellom posisjonene
 1. 59° 1,46' N 11° 2,69' E (Gilbergodden)
 2. 59° 1,37' N 11° 2,60' E (Tareholmen nordøst)
- b) Nord for en linje trukket mellom posisjonene:
 1. 59° 1,24' N 11° 1,93' E (Hvileberget)
 2. 59° 1,25' N 11° 2,30' E (Tareholmen vest).

Dykking for å berge liv eller verdier som ikke kan vente til tillatelse er gitt, kan likevel gjennomføres. I slike tilfeller skal det snarest mulig meldes fra til kommunen om dykkingen.

§ 7. Luffartøy

§ 8. Krav ved passering

§ 9. Forbud mot snøtømming

§ 10. Andre reguleringer

Ved tildeling av båtplasser ved kommunale brygger og småbåthavner hvor kommunen er eier eller har forvaltningsansvar gjelder følgende prioritetsrekkefølge:

1. Fiskefartøyer (registrert i Fiskeridirektoratets fartøysregister) eller fartøyer som benyttes i havbruksnæring.
2. Andre næringsdrivende registrert med hovedkontorets adresse i Hvaler. Båten skal være registrert på bedriften. Båten skal være godkjent driftsmiddel i selskapets regnskap. Det skal dokumenteres behov for bruk av båt i bedriftens næring og båten skal være egnet til formålet. Ovenstående gjelder ikke utleieforetak som driver utleie av færre enn 10 utleieenheter.
3. Person bosatt i Hvaler kommune, registrert etter lov om folkeregistrering.
4. Utenbygdsboende som eier eller fester eiendom i Hvaler kommune. Kan tildeles plasser tidsavgrenset til ett år av gangen.
5. Andre søkere. Kommunen kan tildele midlertidige plasser.

§ 11. Unntak i særlige tilfeller

Kommunen kan i særlige tilfeller gjøre unntak fra § 3, § 6, § 7, § 8, § 9 og § 10.

§ 12. Reaksjonsmidler og straff

Ved overtredelse av denne forskriftens bestemmelser eller vedtak fattet i medhold av den gjelder bestemmelsene i havne- og farvannsloven kapittel 10 så langt de passer.

Vesentlig overtredelse av § 4, § 6, § 7, § 8, § 9 og § 10 kan straffes med bøter etter lov 17. april 2009 nr. 19 om havner og farvann § 62.

§ 13. Ikrafttredelse

Forskriften trer i kraft 1. februar 2014.

Fra samme tidspunkt oppheves forskrift 21. juni 2007 nr. 716 om tildeling av båtplasser ved kommunale brygger og havner, Hvaler kommune, Østfold og forskrift 3. mars 2010 nr. 478 om bruk av og orden i havner, Hvaler kommune, Østfold.

10. jan. Nr. 18 2014

Forskrift om tillatte vektorer og dimensjoner for kjøretøy på fylkes- og kommunale veier, Sør-Trøndelag

Hjemmel: Fastsatt av Vegkontoret 10. januar 2014 med hjemmel i lov 18. juni 1965 nr. 4 om vegtrafikk (vegtrafikkloven) § 13 og delegeringsvedtak 24. november 1980 nr. 1, jf. forskrift 25. januar 1990 nr. 92 om bruk av kjøretøy § 5-2 nr. 2 bokstav a og b. Kunngjort 16. januar 2014 kl. 15.35.

I

Det er fastsatt forskrift om vegliste for kjøretøy på fylkes- og kommunale veger, Sør-Trøndelag. Forskriften kan fås ved henvendelse til vegkontoret, trafikkstasjonene og vegstasjonene.

En pdf-versjon kan leses her:



II

Denne forskrift gjelder fra 17. januar 2014.

Samtidig oppheves forskrift 21. juni 2013 nr. 833 om tillatte vekter og dimensjoner for kjøretøy på fylkes- og kommunale veger, Sør-Trøndelag.

13. jan Nr. 19 2014

Forskrift om endring i forskrift om fredning av Arstadlia-Tvervknakkan naturreservat, Beiarn kommune, Nordland

Hjemmel: Fastsatt av Miljødirektoratet 13. januar 2014 med hjemmel i lov 19. juni 2009 nr. 100 om forvaltning av naturens mangfold (naturmangfoldloven) § 77, delegeringsvedtak 3. juli 1987 nr. 572 og delegeringsvedtak 3. november 1988 nr. 4324. Kunngjort 16. januar 2014 kl. 15.35.

I

I forskrift 15. desember 2000 nr. 1482 om fredning av Arstadlia-Tvervknakkan naturreservat, Beiarn kommune, Nordland gjøres følgende endringer:

I forskriftens tittel, i punkt III og i punkt VI nr. 4 endres skrivemåten *Tvervknakkan* til *Tverrvknakkan*.

Punkt I andre ledd strykes.

Nytt punkt II første punktum skal lyde:

Det fredede området berører gnr./bnr.: 49/2, 49/4, 49/8, 49/25, 50/1, 50/4, 50/6, 50/11 og 100/1.

I punkt II tredje punktum, punkt IV nr. 8, punkt V nr. 3 og punkt IX endres *Direktoratet for naturforvaltning* til *Miljødirektoratet*.

II

Forskriften trer i kraft straks.

17. jan. Nr. 33 2014

Forskrift om betalingsregulativ for plan, næring og kultur, Sørums kommun, Akershus

Hjemmel: Fastsatt av Rådmannen i Sørums kommun 17. januar 2014 med hjemmel i forskrift 14. desember 2011 nr. 1336 om gebyr for behandling av konsesjons- og delingssaker, lov 27. juni 2008 nr. 71 om planlegging og byggesaksbehandling (plan- og bygningsloven) § 33-1, lov 17. juni 2005 nr. 101 om eigedomsregistrering (matrikkellova) § 32, forskrift 26. juni 2009 nr. 864 om eiendomsregistrering (matrikkelforskriften) § 16, lov 23. mai 1997 nr. 31 om eierseksjoner (eierseksjonsloven) § 7, forskrift 23. desember 1988 nr. 1073 om gebyr for behandling av konsesjonssaker m.v. Delegering av myndighet, lov 13. mars 1981 nr. 6 om vern mot forurensninger og om avfall (Forurensningsloven), forskrift 1. juni 2004 nr. 931 om begrensning av forurensning (forurensningsforskriften) og forskrift 1. juni 2004 nr. 930 om gjenvinning og behandling av avfall (avfallsforskriften). Kunngjort 23. januar 2014 kl. 14.30.

Sørums kommun har fastsatt forskrift med betalingsregulativ for plan, næring og kultur.

Forskriften trer i kraft 1. februar 2014, og fullstendige forskrifter finnes på Sørums kommun sin hjemmeside: www.sorum.kommune.no.

Forskrift 16. januar 2013 nr. 46 om betalingsregulativ for plan, næring og kultur, utbyggingsseksjonen, Sørums kommun, Akershus oppheves.

22. jan. Nr. 42 2014

Forskrift om ekstraordinær båndtvang, Gjerstad kommun, Aust-Agder

Hjemmel: Fastsatt av Gjerstad 22. januar 2014 kommun med hjemmel i lov 4. juli 2003 nr. 74 om hundehold (hundeloven) § 6 annet ledd bokstav f. Kunngjort 27. januar 2014 kl. 15.00.

§ 1. Det innføres utvidet/ekstraordinær båndtvang fra og med 22. januar 2014 i hele kommunen. Pålegget gjelder til annet vedtak er fattet eller til ordinær båndtvang etter hundelovens § 6 inntreffer 1. april.

§ 2. Ekstraordinær båndtvang gjelder også for hund når den brukes for jakt, jakthundtrening og jaktprøver dersom ikke annet går fram av det enkelte vedtaket for slik ekstraordinær båndtvang.

§ 3. Forskriften gjelder alle hunder med unntak av:

- a) dressert bufehund når den brukes til å vokte storfe, sau eller geit,
- b) hund i aktiv politi-, toll-, militær- og redningstjeneste eller under organisert trening eller prøving for slik tjeneste,
- c) hund i aktiv bruk som ettersøkshund etter såret eller sykt vilt.

§ 4. Enhver kan oppta løs hund som er i strid med denne forskriften. Hunden skal leveres hundeholderen, dersom denne er til stede. Hvis hunden ikke blir levert til hundeholderen, skal den snarest leveres til politiet. For øvrig vises til § 10 i hundeloven.

§ 5. Den som overtrer denne forskriften kan straffes med bøter eller fengsel inntil seks måneder. For øvrig vises til § 28 i hundeloven.

§ 6. Kommunens beslutning kan påklages til fylkesmannen jf. hundeloven § 6 3. ledd.

22. jan. Nr. 43 2014

Forskrift om ekstraordinær båndtvang, Risør kommune, Aust-Agder

Hjemmel: Fastsatt av Risør kommune 22. januar 2014 med hjemmel i lov 4. juli 2003 nr. 74 om hundehold (hundeloven) § 6 annet ledd bokstav f. Kunngjort 27. januar 2014 kl. 15.00.

§ 1. Det innføres utvidet/ekstraordinær båndtvang fra og med 22. januar 2014 i hele kommunen. Pålegget gjelder til annet vedtak er fattet eller til ordinær båndtvang etter hundelovens § 6 inntreffer 1. april.

§ 2. Ekstraordinær båndtvang gjelder også for hund når den brukes for jakt, jakthundtrening og jaktprøver dersom ikke annet går fram av det enkelte vedtaket for slik ekstraordinær båndtvang.

§ 3. Forskriften gjelder alle hunder med unntak av:

- a) dressert bufehund når den brukes til å vokte storfe, sau eller geit,
- b) hund i aktiv politi-, toll-, militær- og redningstjeneste eller under organisert trening eller prøving for slik tjeneste,
- c) hund i aktiv bruk som ettersøkshund etter såret eller sykt vilt.

§ 4. Enhver kan oppta løs hund som er i strid med denne forskriften. Hunden skal leveres hundeholderen, dersom denne er til stede. Hvis hunden ikke blir levert til hundeholderen, skal den snarest leveres til politiet. For øvrig vises til § 10 i hundeloven.

§ 5. Den som overtrer denne forskriften kan straffes med bøter eller fengsel inntil seks måneder. For øvrig vises til § 28 i hundeloven.

§ 6. Kommunens beslutning kan påklages til fylkesmannen jf. hundeloven § 6 3. ledd.

23. jan. Nr. 44 2014

Forskrift om ekstraordinær båndtvang, Froland kommune, Aust-Agder

Hjemmel: Fastsatt av Froland kommune 23. januar 2014 med hjemmel i lov 4. juli 2003 nr. 74 om hundehold (hundeloven) § 6. Kunngjort 27. januar 2014 kl. 15.00.

§ 1. Det innføres ekstraordinær båndtvang for hunder i de deler av Froland kommune som ligger øst for Tovdalselva fra og med 23. januar 2014. Dette innebærer at hunder skal holdes i bånd, eller forsvarlig innestengt eller inngjerdet.

§ 2. Ekstraordinær båndtvang opphører 1. april 2014, eller ved et eget vedtak tidligere, dersom viltets kondisjon og forhold ellers tillater det.

§ 3. Vedtaket kan påklages til Fylkesmannen.

23. jan. Nr. 45 2014

Forskrift om ekstraordinær båndtvang, Arendal kommune, Aust-Agder

Hjemmel: Fastsatt av Arendal kommune 23. januar 2014 med hjemmel i lov 4. juli 2003 nr. 74 om hundehold (hundeloven) § 6. Kunngjort 27. januar 2014 kl. 15.00.

§ 1. Det innføres ekstraordinær båndtvang i Arendal kommune fra og med 23. januar 2014. Dette innebærer at hunder skal holdes i bånd, eller forsvarlig innestengt eller inngjerdet.

§ 2. Ekstraordinær båndtvang opphører 1. april 2014, eller ved et eget vedtak tidligere, dersom viltets kondisjon og forhold ellers tillater det.

§ 3. Vedtaket kan påklages til Fylkesmannen.

24. jan. Nr. 46 2014**Forskrift om ekstraordinær båndtvang, Tvedestrand kommune, Aust-Agder**

Hjemmel: Fastsatt av Tvedestrand kommune 24. januar 2014 med hjemmel i lov 4. juli 2003 nr. 74 om hundehold (hundeloven) § 6 annet ledd bokstav f, samt lov 10. februar 1967 om behandlingsmåten i forvaltningssaker (forvaltningsloven) § 37 fjerde ledd bokstav b. Kunngjort 27. januar 2014 kl. 15.00.

§ 1. På grunn av store mengder løssnø og av hensyn til viltet innføres ekstraordinær båndtvang for hunder gjeldende for hele Tvedestrand kommune.

§ 2. Båndtvang gjelder alle hunder med følgende unntak:

- dressert bufehund når den brukes til å vokte storfe, sau eller geit
- hund i aktiv politi-, toll-, militær- og redningstjeneste eller under trening eller prøving for slik tjeneste
- hund i aktiv bruk som ettersøkshund etter såret eller sykt vilt.

§ 3. Båndtvang gjelder også for hund når den skal brukes for jakt, jakthundtrening og jaktprøver.

§ 4. Enhver kan oppta løs hund som er i strid med denne forskriften. Hunden skal leveres hundeholderen, dersom denne er til stede. Hvis hunden ikke blir levert til hundeholderen, skal den snarest leveres til politiet. For øvrig vises til § 10 i hundeloven.

§ 5. Den som overtrer denne forskriften kan straffes med bøter eller fengsel inntil seks måneder. For øvrig vises til § 28 i hundeloven.

§ 6. Denne forskrift trer i kraft 25. januar 2014, og gjelder til annet vedtak er fattet eller til ordinær båndtvang etter hundelovens § 6 inntreffer 1. april. Tvedestrand kommune kan oppheve denne forskriften med umiddelbar virkning, når forholdene tilsier det.

24. jan. Nr. 47 2014**Forskrift om endring i forskrift om fredning av Vermedalen som naturreservat, Rauma kommune, Møre og Romsdal**

Hjemmel: Fastsatt ved kgl.res. 24. januar 2014 med hjemmel i lov 19. juni 2009 nr. 100 om forvaltning av naturens mangfold (naturmangfoldloven) § 34, jf. § 37 og § 77. Fremmet av Klima- og miljødepartementet. Kunngjort 27. januar 2014 kl. 15.00.

I

I forskrift 17. desember 1999 nr. 1443 om fredning av Vermedalen som naturreservat, Rauma kommune, Møre og Romsdal gjøres følgende endring:

Kap. II andre og tredje ledd skal lyde:

Reservatet dekkjer eit totalareal på ca. 1063 dekar.

Grensene for reservatet går fram av kart i målestokk 1:7000 datert Klima- og miljødepartementet januar 2014.

II

Forskriften trer i kraft straks.

27. jan. Nr. 48 2014**Forskrift om ekstraordinær båndtvang, Birkenes kommune, Aust-Agder**

Hjemmel: Fastsatt av Birkenes kommune 27. januar 2014 med hjemmel i lov 4. juli 2003 nr. 74 om hundehold (hundeloven) § 6. Kunngjort 27. januar 2014 kl. 15.00.

Birkenes kommune innfører ekstraordinær båndtvang fra 31. januar 2014 til og med 31. mars 2014, eller den blir opphevet av ny forskrift dersom snøforholdene endrer seg vesentlig.

13. jan. Nr. 57 2014**Forskrift om endring i forskrift om løyper for kjøring med snøskuter til Virvatnet og Fiskløsvatnet, Rana kommune, Nordland**

Hjemmel: Fastsatt av Fylkesmannen i Nordland 13. januar 2014 med hjemmel i forskrift 15. mai 1988 nr. 356 for bruk av motorkjøretøyer i utmark og på islagte vassdrag § 8, jf. lov 10. juni 1977 nr. 82 om motorferdsel i utmark og vassdrag § 4a. Kunngjort 30. januar 2014 kl. 15.00.

I

I forskrift 19. mars 1998 nr. 346 om løyper for kjøring med snøskuter til Virvatnet og Fiskløsvatnet, Rana kommune, Nordland gjøres følgende endringer:

Pkt. I bokstav a) skal lyde:

a) *Løype: Andfjellet–Virvatnet*

Løypa følger merket trasé fra parkeringsplass ved Andfjellveien langs gamleveien til Andfjellet, øst for husene på Andfjell gård, inn på anleggsveien sør for gården og langs anleggsvei frem til parkeringsplass ved Virvassdammen, jf. kartvedlegg datert 13. januar 2014.



Kartvedlegg til forskriften skal lyde:

II

Endringene trer i kraft straks.

22. jan. Nr. 58 2014

Forskrift om løype for kjøring med snøscooter til Kvalvatn, Beiarn kommune, Nordland

Hjemmel: Fastsatt av Fylkesmannen i Nordland 22. januar 2014 med hjemmel i forskrift 15. mai 1988 nr. 356 for bruk av motorkjøretøyer i utmark og på islagte vassdrag § 8, jf. lov 10. juni 1977 nr. 82 om motorferdsel i utmark og vassdrag § 4a. Kunngjort 30. januar 2014 kl. 15.00.

§ 1. Formål

Forskriften gjelder fiskeløype til Kvalvatnet i Beiarn kommune. Forskriften skal gi retningslinjer for bruken av fiskeløypa når det gjelder:

- Trasé
- Åpningstid
- Merking
- Sikkerhet
- Krav til brukergruppen
- Miljøhensyn.

Forskriftens formål er å gi bestemmelser som kan være med på å sikre forsvarlig bruk av løypa.

§ 2. Lovgrunnlaget

Denne forskrift er gitt i medhold av lov 10. juni 1977 nr. 82 om motorferdsel i utmark og vassdrag § 4a og forskrift 15. mai 1988 nr. 356 for bruk av motorkjøretøyer i utmark og på islagte vassdrag § 8.

§ 3. Beskrivelse av trasé

Fiskeløypa starter på Trones. Herfra følger den merket løype opp Troneslia, videre etter skogsveg til gammel stall, hvor traseen dreier sørvest og følger gamle Gråttådalsveien til gapahuk ved Troåtjønna, derfra etter merket løype på nordsiden av Troåga til fjellfoten og videre etter merket løype sørvest til vannskille Heståga, derfra i nordlig retning gjennom skaret og videre til parkeringsplass minst 200 m fra vannkanten av Kvalvatnet.

Løypa er inntegnet på kart vedlagt denne forskriften.

Parkeringsplassen skal være tydelig merket.

§ 4. Åpningstid

Ferdsel i tidsrommet kl. 23.00–06.00 er ikke tillatt.

§ 5. Merking

Kommunen er ansvarlig for merking og vedlikehold. Løypa skal være merket og godkjent av kommunen innen den tas i bruk hvert år.

Løypa skal merkes tydelig med rød farge. Over skoggrensen skal det merkes for hver 20. meter. Merkinga skal være slik at minst to merker er synlig ved ethvert punkt i løypa. Løypa skal legges utenom frosset vann, eller partier med rasfare. Det skal settes opp informasjonstavle ved løypas begynnelse og slutt som informerer om løype trasé og krav til brukere av fiskeløypa. Det må ikke benyttes plaststikker, eller annet materiale som ikke brytes ned i naturen.

§ 6. Sikkerhet

Det skal om mulig etableres dobbelt kjørespor, hvor vanlig høyreregel gjelder ved passering. Total bredde må imidlertid ikke overskride 6 meter. Hvor dobbel bredde ikke kan etableres, eller der det er uoversiktlig i bratte partier, kan det for korte strekninger etableres en oppløype og en nedløype i forskjellige traseer.

Grunneiere eller kontrollmyndighet kan til enhver tid stenge løypa for ferdsel når snø-, eller klimaforhold tilsier det.

§ 7. Krav til brukergruppen

Løypa er åpen for alle.

For å bruke løypa kreves det at det er betalt løypekort som er gyldig for den dagen løypa benyttes. Betalingen for kortet kan, i tillegg til fiskeavgift til grunneiere, brukes til dekning av vedlikehold og drift av løypa. Slikt kort utstedes for en periode på inntil ti dager. Kommunen bestemmer nærmere hvordan dette skal organiseres.

Løypekort skal medbringes for kontroll. Kortet skal være utfylt med dato og tid for oppstart og retur fra Kvalvatnet. Det tillates maksimalt to turer opp og ned hver dag. Det skal medbringes og benyttes lovlig fiskeutstyr. For fisket gjelder de til enhver tid sentrale bestemmelser, samt spesielle regler fastsatt av grunneierne.

§ 8. *Løypa og bruken av denne, miljøhensyn*

Tillatelsen for bruk av løypa gjelder for transport til og fra Kvalvatnet. Det er ikke tillatt å kjøre utenom løypebredden på 6 m. Det skal vises aktsomhet ved kjøring i løypa. Det kan etableres inntil to rasteplasser i løypetraseen, samt parkering og rasteplass ved Kvalvatnet (jf. § 3). Rasteplassene skal godkjennes av kommunen, og ha ordninger som ivaretar oppsamling av søppel og andre miljøhensyn.

Kvalvatnet er reservedrikkevannskilde for Ågleinåga vannverk. Motorferdsel på Kvalvatnet er ikke tillatt. Det skal settes opp klosett med vanntett beholder og etableres søppelopsamling.

Klosettinnhold skal tømmes tilstrekkelig ofte, og innholdet skal fraktes unna nedslagsfeltet for vassdraget og behandles på forsvarlig måte. Søppel/avfall skal leveres godkjent mottak. Klosett og søppelopsamling må ikke etableres nærmere enn 200 m fra Kvalvatnet.

§ 9. *Fisket*

Det skal føres fangstrapporter som viser oppfisket kvantum for hver tur. Løypekort og fangstrapporter skal leveres etter nærmere anvisning fra kommunen.

§ 10. *Brudd på forskriften*

Kommunen har fullmakt til å stenge løypa dersom det registreres brudd på forskriften, som for eksempel manglende rapportering om fiske etter § 9. Dersom det registreres kjøring på Kvalvatnet skal umiddelbar stenging vurderes.

Brudd på forskriften straffes i henhold til § 12 i lov om motorferdsel i utmark og på islagte vassdrag.

§ 11. *Ikrafttreden*

Denne forskrift trer i kraft 1. februar 2014 og gjelder t.o.m. 4. mai 2014.

Kartvedlegg



24. jan. Nr. 59 2014

Forskrift for snøskuterløyper, Gamvik kommune, Finnmark

Hjemmel: Fastsatt av Fylkesmannen i Finnmark 24. januar 2014 med hjemmel i lov 10. juni 1977 nr. 82 om motorferdsel i utmark og vassdrag § 5 tredje ledd. Kunngjort 30. januar 2014 kl. 15.00.

§ 1. Bruk av snøskuter i utmark og på islagte vassdrag kan på vinterføre skje langs følgende merkede løyper, jamfør kart Fylkesmannen i Finnmark datert 24. januar 2014.

Løype 1: Mehamn–Sandfjord–Gamvik

Fra Mehamn langs østsiden av Mehamndalen opp til punkt der Televerkets oppmerkete løype tar av fra telefonlinja (nord for høyde 233). Herfra østover over Futelvdalen og videre sørover til nordenden av Langvannet. Herfra rett nordover mot Smalvannet og ned langs Futelva mot hyttene sør for veien ved Futelva. Derfra over skaret østover mot Sandfjord, over vegen og deretter Andersvannet i Sandfjord. Herfra videre på nordsida av vegen til Sandfjordskaret, over vegen ned til Urvannene, herfra over vegen ned Langdalen og videre østover til Gamvik.

Løype 2: Gamvik–Risfjord

Fra Gamvik etter løype 1 via Langdalen til Urvannene, over Gunnarfjordvannet mot sør og sørøst over vestre Simlevann og Bjørnelvvannene. Fra Bjørnelvvannene gjennom Langdalen til Vesterelva. Fra Vesterelva etter gammel telefonlinje til Risfjord.

Sidespor: Til Koifjord over nordre ende av Koifjordvannet.

Løype 3: Mehamn–Rolfstokken–Stjernevatna–Skjånes

Fra Mehamn sørover langs løype 1 til høyde 233, herfra via Svartholvatna og Holmevatnet til Rolfstokken. Herfra sørøstover og østover sør for Langvannet til Stjernevannene. Fra Stjernevann og sørover til østenden av Rørvann (196 moh.), herfra sørøstover over øvre del av Risfjorddalen, over Sandfjordfjellet nord om Linken, sørover over tredje, andre og første Olarsvann, ned langs Olarsbekken til Vian i Skjånes.

Sidespor: Fra løypa ved sørenden av Langvannet – langs Langvannet til løype 1 i nordenden.

Løype 4: Stjernevannene–Vesterelva (forbindelse til løype 2)

Fra løype 3 ved Søndre Stjernevann, mot nord til «Scooterbukta» ved nordre Stjernevann, deretter mot øst til løype 2 sørvest for Vestfjellet.

Løype 5: Hjelpekorpshytta–Rolfstokken

Fra Hjelpekorpshytta langs fylkesvegen sørover 400 meter, krysser denne og går mot sørøst over Skillevannet til løype 1 ved Rolfstokken (austre Holmvann).

Løype 6: Rørvannet–Lille Langvann–Hopseidvannan

Fra løype 3 ved Rørvannet sørvestover mot Skjåvannet og Lille Langvannet. Videre via Sigurdvannet over Johannesvatna, Karlvatn, Guttormvatn og videre vestover sør for Hestvannet og til høyde 270 nord for Hopseidvannan hvor løypa fortsetter i Lebesby kommune.

Løype 7: Lille Langvannet–Ivarsfjord

Arm fra Løype 6 ved Lille Langvannet mot sørøst vest for Attenholmvannet til Knutneset i Ivarsfjord.

Løype 8: Johannesvatna–Kobbvika

Arm fra løype 6 ved Johannesvatna, møt sørøst til øvre delen av Kobbvikdalen og langs dalen ned til Kobbvika.

Løype 9: Hopseidet–Nikolasdalen–Nerdalen/Øverdalen

Fra Lebesbys løype 4 (fra Hopseidet) der telegraflinja krysser kommunegrensa (ved høyde 404), sørvestover etter telegraflinja til vann 250 moh. der telegraflinja krysser kraftlinja, videre langs kraftlinja til øvre del av Nikolasdalen. Derfra langs telegraflinja over Nordhøgda ned til Laggodalen, med tilknytning til Lebesbys løyper i Nerdalen og Øverdalen.

Løype 10: Fra løype 9–Nervei

Fra løype 9 (telegraflinja) ca. 2 km sørøst for Reinoksvannet – mot sørøst til vann 364 og 354, herfra mot sør til Langvannet og videre østover til Kobbelvannet, herfra videre nordøstover ned Nerveidalen til Nervei.

Løype 11: Nerdalen (løype 9)–Laggo

Fra løype 9 i Nerdalen nord for vakthyttan til Gamvik JFF nedover langs Laggoelva fram til Laggoelvas munning og videre langs sørsiden av fjorden til kaia i Laggo.

Løype 11 B: Nikolasdalen–Langfjorddalen

Fra løype 18 i Lebesby kommune (som starter ved fv. 888), sørøstover sør for Gavdnjaskáidi, deretter mot nordøst ved vann mellom høyde 320 og 202, derfra videre ned mot Laggoelva hvor den møter løype 11.

Løype 12: Fra løype 10 i Nerveidalen til Løype 11 i Laggo

Fra løype 10 vest for Kobbelvannet, herfra sørover ned fjellet vest for Kobbelva til Spiikarnjárga, og vestover langs sjøen til Laggo.

Løype 13: Nervei–Langfjordnes

Fra Nervei sør om høyde 136. Over Sommerheimvannet mor nordøst over høyde 355 øverst i Lille Langfjorddalen, og videre østover på sørsiden av Sauevannene til Langfjordnes.

Løype 14: Bjørnelvannene–Risfjord

Fra løype 2 ved østre Bjørnelvann mot sørøst gjennom Moenelvdalen til Risfjord.

Løype 15: Ifjordfjellet

Langs fylkesveg nr. 98 over Ifjordfjellet.

§ 2. Bestemmelser om bruk, merking og åpning av løypene:

- Snøskuterferdsel langs løypene etter denne forskrift er bare tillatt når løypene er entydig merket i terrenget, og når kommunen har bekjentgjort at løypene er merket og åpnet for sesongen. Kjøring på barmark er ikke tillatt.
- All kjøring skal følge merket løype. Dersom løypa ikke er merket er den stengt.
- Merking av løypene skal skje etter retningslinjer gitt av Fylkesmannen i Finnmark.

§ 3. Motorferdsel etter denne forskrift er ikke tillatt i tidsrommet fra og med 5. mai til og med 30. juni dersom fylkesmannen ikke har bestemt noe annet, se § 9 i nasjonal forskrift til motorferdselloven.

§ 4. Denne forskrift trer i kraft straks. Samtidig oppheves forskrift 4. mars 2005 nr. 254 om snøskuterløyper, Gamvik kommune, Finnmark.

24. jan. Nr. 60 2014**Forskrift om snøskuterløyper, Lebesby kommune, Finnmark**

Hjemmel: Fastsatt av Fylkesmannen i Finnmark 24. januar 2014 med hjemmel i lov 10. juni 1977 nr. 82 om motorferdsel i utmark og vassdrag § 5 tredje ledd. Kunngjort 30. januar 2014 kl. 15.00.

§ 1. Bruk av snøskuter i utmark og på islagte vassdrag kan på vinterføre skje langs følgende merkede løyper, jamfør kart datert Fylkesmannen i Finnmark 24. januar 2014.

Løype 1: Kjøllefjord–Skjøtningberg

Fra løype 4 ved Jernsteinvann – langs kommunal vei til Skjøtningberg.

Løype 2: Jernsteinvannet (løype 4)–Gartefjell–Dyffjordbotn

Fra løype 4 ved Jernsteinvannet–over Gartefjell–til Dyffjordbotn.

Løype 3: Blåfjellvann (løype 4)–Oksevåg–Sandfjordvannet–Vikadalen (løype 4)

Fra løype 4 ved Grønli/Blåfjellvann (13) til fv. 894, videre langs vegen til Oksevåg-øst–krysser veg–opp Storelvdalen (Oksevåg) til Sandfjordvannet–sydover via vannene 218, 232, 268 og til løype 4 ved vann 236 i Vikadalen.

Løype 4: Breivika (Kjøllefjord)–Kifjord–Vikadalen–Ørntindvann–Hopseidet

Fra Breivika i Kjøllefjord, langs fylkesvegen til kryss ved Skjøtningbergvegen, krysser veg videre langs vegen Kifjordsletta–Finnskardvannet–krysser veg ved Grønli–Blåfjellvatna–Vikaskardet–Vikadalen–vann 236 i Vikadalen–Ettervikvatn (235)–mot øst-sørøst over vann 217 og 215 til vann 224–øvre Ørntindvann–mot sørøst til fv. 888–langs vegen til Hopseidet.

Avstikker som krysser fv. 888 til kommunegrensa mot Gamvik ved høyde 270 nord for Hopseidvannan hvor løypa fortsetter i Gamvik kommune.

Løype 5: Nordkynvegen–telegraflinja–Gamvik kommune–Øverdalen–Martadalen (løype 6) og Nerdalen–Bekkarfjord

Fra Nordkynvegen (parkering ved Smielva) til telegraflinje, langs linjen til kommunegrense Gamvik. Fortsetter fra kommunegrense Gamvik i Øverdalen via Steinvann–Linjevann til løype 6 i Martadalen. Forbindelse til Bekkarfjord fra kommunegrense i Nerdalen sørsiden av Geitvann til fylkesvegen i Bekkarfjord.

(På strekningen fra høyde 404 (kommunegrense) mellom Skogfjordelva og Smielva til kommunegrense i Øverdalen (Langfjorddalen) går løypa gjennom Gamvik kommune.)

Løype 6: Lebesby–Martadalen–Eaštorjohka–Øvre Tranevann og Martadalen–Bekkarfjord

Fra Lebesby (Øverbygd)–opp Storelvdalen–Geitpallen–langs telefonlinje til Martadalen–sydover i Martadalen–Suolójávri/Holmsjøen (304)–Suolójáruoppal (305)–317– Giksjávrri (245)–Gengejávri (273)–Eaštor og løype 7. Fortsetter sørover langs Eaštorjohka–dreier østlig over vann 374 til kommunegrense og løype 8 i Tana, sør for Tanas høyde 433.

Avstikker fra Martadalen til Bekkarfjord på østsiden av Martadalselva.

Løype 7: Ifjord–Eaštor–Gamvik kommune

Fra Ifjord kafé–nordøstover til myr ved vann 81,3 (ØK-kart) –østover til vann 243 og 329,5 (ØK-kart)–vann 287–over Jiakŋaluoddananjávri (233) og over fv. 98–over Skaddjávrrit (øverste vann)–vann 249–Ruovdejávri (262)–Eaštorjávri (242) (krysser løype 6) og videre østover sør for fylkesvegen til kommunegrensa mot Gamvik.

Løypa fortsetter langs fylkesvegen gjennom Gamvik og Tana kommuner til Sjursjok i Vestertana.

Løype 8: Friarfjord–Loavddajávri–Mohkkejávri– Beaskajávri–Goddetjávri

Fra Friarfjord (vegkryss Friarfjordelva) langs fv. 98 på sørsida–krysser fylkesveg ved myr (ca. 1 km)–videre langs vegen over vann 53–langs Ellesiidjohka–Ádjajávri (90)–Rássajávri (130)–Anderslangvatn (206)–sør for høyde 314–Buksahárčejávri (213)–vann 205–Loavddajávri (182) fra nordvestside til sørenden og til anleggsveien ved Store Måsvatn/Stuorra Sopmir (207–175) etter vegen til demning ved utløpet av Sieidejávri–Gahpatjávri (213–208) og videre sørover etter anleggsveien til demning ved Mohkkejávri (213–208)–over Mohkkejávri til Biertnajávrrit (241)–Biertnajávri (272)–Guovlajávri (313)–vann 316–302 til Beaskajávri (307) og over Beaskajávri til kommunegrensa mot Tana på Goddetjávri (294).

Sideløype fra Mohkkejávri–Meaddēnuoppal–Deardnoluobbalat. Løypetraseen fra Meaddēnuoppal til Deardnoluobbalat er åpen fra sesongstart til og med 31. mars.

Løype 9: Kunes–Storelva–Roggejávrrit–Rohtojávri (løype 12)

Fra Kunes over sletta–krysser Storelva–opp dalføre nord for høyde 216–videre vest for høyde 216–over Elleskáidi 250–Roggejávrrit (170 og 229)–etter dalføre øst for Rohtoskáidi til Rohtojávri (192).

Løype 10: Veidnes–Store Holmfjellet–Litlevatnet/Nedre Kjæsvann (løype 11)

Fra Veidnes etter jordbruksveg til Fjellaksla–opp og langs Store Holmfjell–til løype 11 på Litlevatnet/Nedre Kjæsvann (47).

Løype 11: Lille Porsangerelva–Kjæsvann

Fra fylkesvegen ved Lille Porsangerelva langs vassdraget og bortover Kjæsvann til kommunegrensa mot Porsanger.

Løype 12: Rohtojávri (løype 9)–Korsnesvatnet/ Saņasjávri–Rakkójávri–Veidneselva–Litlevatnet/Nedre Kjæsvann (løype 10)

Fra Rohtojávri (192) og nordøstover–Gárggojávrrit (229, 246, 251)–ned Čistenavži til Korsnesvatnet/Saņasjávri (201)–nord for Čistenjohka–vest for høyde 420–vann 435 og 469–over Lipmejávri (471) og Orošjávri (462)–Saddalás–krysser Veidneselva 1 km over fossen–nordover til løype 10 mellom nedre Kjæsvann og Veidneselva.

Sideløype fra Gárggojávrrit (246) vestover over vann mellom toppene på Gárggoaivvit til Namahisjávri (280).

Løype 13: Kunes–Skarvvatna–anleggsvegens start (løype 15)

Fra Kunes–Skarvvatna (88)–Anders Beritvatnet–langs kraftlinjetraseen til anleggsvegens start/start løype 15.

Løype 14: Vikavannene (løype 4)–Nordmannset

Fra løype 4 ved Vikavannene–langs høyde sør for Vikavann (77)–sør over Nordmannsetvatna (91 og 72) langs Nordmannsetelvas østside til Nordmannset over elva og til kaia i Nordmannset.

Løype 15: Anleggsvegens start–Uhca Sopmir–Gabbatkanalen– Dollajávri–Stuorra Ilis

Fra anleggsvegens start–langs vegen og syd til Uhca Sopmir (178)–Vuollaluobbalat (198 og 204)–Máhtojávrrit (235 og 234)–vann 235–Gabbatkanalen (krysser løype 8)–Dápmotluoppal– Gorsageašjávri (265)–Gieggejávrrit (260, 253 og 248) og til Dollajávri (263). Videre via Dollaluoppal (274) opp Silisdalen–østover via sørenden av Vestre Tranevann (328) østover langs kraftlinja–bryter nordover mot sørenden av Bajit Guorgajávri/Øvre Tranevann (342)–bryter østover nord for høyde 350 via vann 345 og 346 til kommunegrense og løype i Tana, like nord for Stuorra Ilis/Flyvarden.

Løype 16: Storelvdalen–Oldervikdalen–Skogvikvann–Holmevann.

Fra løype 6 i Storelvdalen ved Lebesby–Buktavann (174)–Oldervikdalen over Skogvikvann (151)–løype 6 på Holmevann (304).

Løype 17: Smielvdalen (løype 4)–Hopseidet (løype 5)

Fra Hopseidet (løype 4) i hovedsak på gammel vegtrasé langs fylkesvegen og opp Smielvdalen til parkeringsplass ved Smielva og start løype 5.

Kommunen skal stenge løypa når veimyndigheten gir melding om dette.

Kommunen skal kunngjøre stengningen av løypa snarest mulig etter at veimyndigheten har varslet om at løypa skal stenges.

Løype 18: Nikolasdalen

Fra fv. 888 i Nikolasdalen til kommunegrensa mot Gamvik hvor løypa fortsetter i Gamvik kommune.

§ 2. Bestemmelser om bruk, merking og åpning av løypene:

- a) Snøskuterferdsel langs løypene etter denne forskrift er bare tillatt når løypene er entydig merket i terrenget, og når kommunen har bekjentgjort at løypene er merket og åpnet for sesongen. Kjøring på barmark er ikke tillatt.
- b) All kjøring skal følge merket løype. Dersom løypa ikke er merket er den stengt.
- c) Merking av løypene skal skje etter retningslinjer gitt av Fylkesmannen i Finnmark.

§ 3. Motorferdsel etter denne forskrift er ikke tillatt i tidsrommet fra og med 5. mai til og med 30. juni dersom fylkesmannen ikke har bestemt noe annet, se § 9 i nasjonal forskrift til motorferdselloven.

§ 4. Denne forskrift trer i kraft straks. Samtidig oppheves forskrift 28. februar 2008 nr. 234 om snøskuterløyper, Lebesby kommune, Finnmark.

24. jan. Nr. 61 2014

Forskrift om endring i forskrift om politivedtekt, Drammen kommune, Buskerud

Hjemmel: Fastsatt av Drammen bystyre 18. juni 2013. Stadfestet av Politidirektoratet med noen endringer 24. januar 2014. jf. lov 4. august 1995 nr. 53 om politiet (politiloven) § 14, jf. delegeringsvedtak 16. november 2000 nr. 1151. Kunngjort 30. januar 2014 kl. 15.00.

I

I forskrift 27. juni 2011 nr. 663 om politivedtekt, Drammen kommune, Buskerud gjøres følgende endringer:

I § 4–3 settes det inn tredje og fjerde ledd. Bestemmelsen lyder nå som følger:

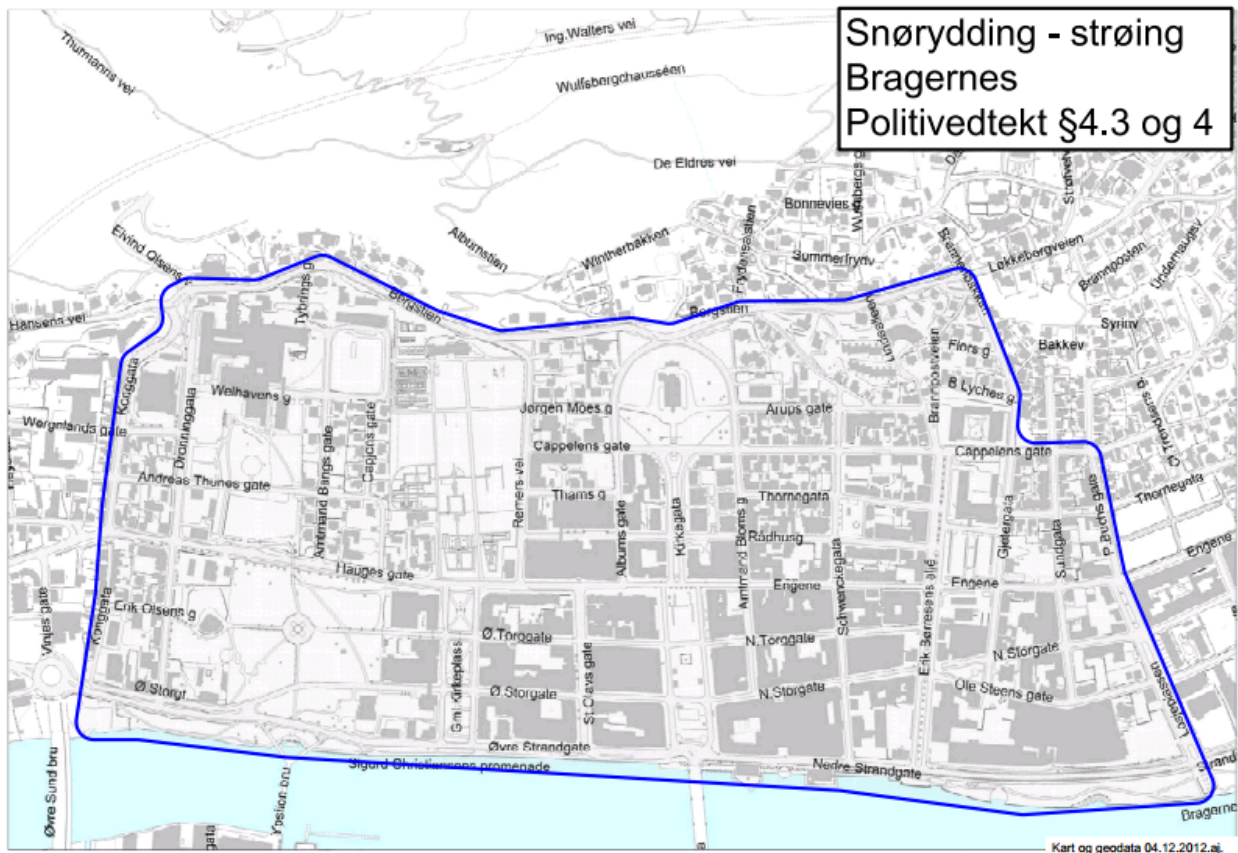
§ 4–3. Plikt til snørydding i sentrum

Innenfor sentrumsbebyggelsen på Bragernes og Strømsø plikter eier av hus eller grunn mot offentlig sted snarest etter snøfall å rydde fortauet utenfor eiendommen for snø og is. Ved bruk av kjemiske smeltemidler til fjerning av snø eller is, skal fortauet feies snarest mulig.

Plikten omfatter ikke snø som kommunen, eller andre som brøyter på vegne av offentlig myndighet har brøytet inn på fortauet.

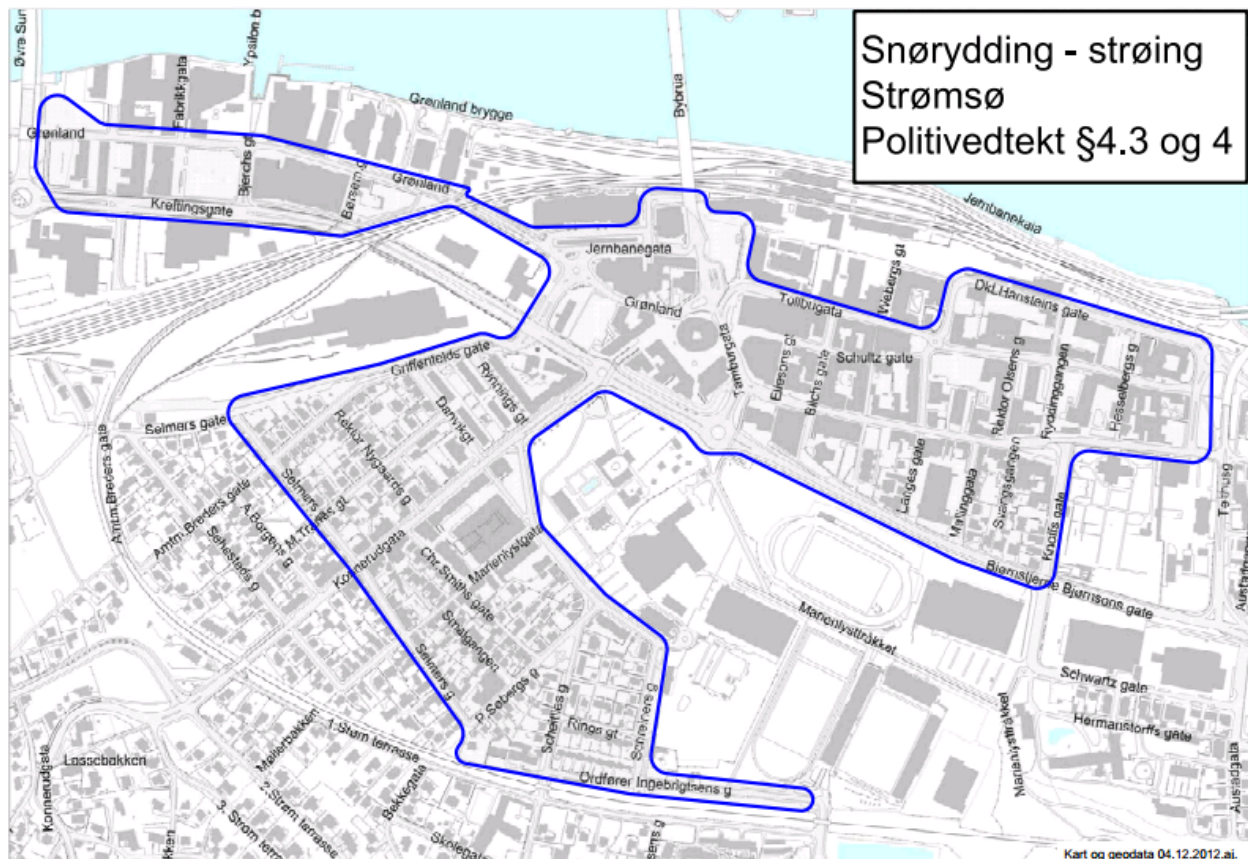
Sentrumsbebyggelsen på Bragernes omfatter:

Konggata til kryss Bergstien, Bergstien til kryss Gjetergata, Gjetergata til Cappelens gate, Cappelens gate til Peder Buchs gate, Peder Buchs gate og Losjeplassen og alle gater innenfor disse. Se kart.



Sentrumsbebyggelsen på Strømsø omfatter:

Grønland og Kreftings gate fra Øvre Sund bru, Jernbanegata, Strømsø Torg, Doktor Hansteins gate til Gyldenløves plass, opp til Tordenskjolds gate til Knoffs gate, Knoffs gate til Bjørnstjerne Bjørnsons gate, Bjørnstjerne Bjørnsons gate til Kreftings gate og alle gater innenfor disse, samt Griffenfelts gate til kryss Selmers gate, Selmers gate og Ordfører Ingebretsens gate, Schreiners gate over i Danvigkata til Konnerudgata, Konnerudgata til Bjørnstjerne Bjørnsons gate og alle gater innenfor disse. Se kart.



I § 4–4 settes det inn et nytt annet ledd. Bestemmelsen lyder nå som følger:

§ 4–4. Strøplikt i sentrum

Innenfor sentrumsbebyggelsen på Bragernes og Strømsø plikter eier av hus eller grunn mot offentlig sted å strø eller på annen måte sørge for at fortauet på eller langs egen eiendom ikke er glatt. Ved bruk av kjemiske smeltemidler til fjerning av snø eller is, skal fortauet feies snarest mulig.

Sentrumsbebyggelsen er den samme som beskrevet i § 4–3.

I kapittel 9 tas det inn en ny paragraf § 9–2a med følgende ordlyd:

§ 9–2a. Kommunal håndheving

Vedtektenes § 4–1, § 4–2, § 4–3, § 4–4, § 5–1 punkt 1–3 og § 5–2 kan håndheves av Drammen kommune med hjemmel i forskrift 19. juni 2012 nr. 600 om kommunal håndheving av politivedtekter, jf. politiloven § 14 tredje ledd.

Drammen kommune kan ved overtredelser av disse bestemmelsene også ilegge overtredelsesgebyr i samsvar med forskriften.

II

Endringene trer i kraft 24. februar 2014.

27. jan. Nr. 62 2014

Forskrift om politivedtekt, Rennesøy kommune, Rogaland

Hjemmel: Fastsatt av Rennesøy kommunestyre 12. september 2013. Stadfestet av Politidirektoratet 27. januar 2014 med noen endringer jf. lov 4. august 1995 nr. 53 om politiet (politiloven) § 14, jf. delegeringsvedtak 16. november 2000 nr. 1151. Kunngjort 30. januar 2014 kl. 15.00.

Kapittel I. Alminnelige bestemmelser

§ 1. Offentlig sted

Med offentlig sted forstås gate, vei, herunder fortau, sti, park, torg e.l., plass, bru, brygge, kai, strand, anlegg eller annet sted som er alminnelig beferdet eller bestemt for alminnelig ferdsel.

§ 2. Fester, bruker, leier eller bestyrer av hus eller grunn

Plikter som er lagt på eier av hus eller grunn, hviler også på den som fester, bruker, leier eller bestyrer hus eller grunn.

Kapittel II. Orden på offentlig sted

§ 3. Ro og orden på offentlig sted

På eller i umiddelbar nærhet av offentlig sted må ingen delta i oppløp, sammenstimling, støy eller bråk som forstyrrer den alminnelige orden eller ferdsel.

Samles mange mennesker ved inngangen til forsamlingslokale, sports plass, utsalgssted, holdeplass e.l., skal de stille seg i kø og for øvrig rette seg etter de pålegg som politiet eller arrangøren gir for å opprettholde den alminnelige orden eller regulere ferdselen.

§ 4. Sang og musikk, reklame m.m.

Den som på eller ut mot offentlig sted vil framføre sang eller musikk, stille til oppvisning eller framvisning eller gjøre bruk av høyttaler, må sende melding til politiet.

Det samme gjelder den som på eller i nærheten av offentlig sted ønsker å dele ut eller spre opprop, annonser, reklame e.l., eller gjøre bruk av gående, kjørende eller flygende reklame.

Personer, lag og organisasjoner skal ved innsamlinger på offentlig sted på forhånd gi melding til politiet.

§ 5. Farlig eller skremmende virksomhet

På, ut over eller i umiddelbar nærhet av offentlig sted er det forbudt:

1. å skyte med gevær eller annet skytevåpen eller med bue, sprettert e.l.,
2. å brenne av krutt, fyrverkeri eller eksplosive stoffer uten politiets tillatelse,
3. å kaste eller slippe stein, snøball eller annet som kan være til skade eller ulempe for den som ferdes der.

Kapittel III. Sikring av ferdselen

§ 6. Hindringer

På eller ut over offentlig sted er det forbudt å sette eller henge noe som kan være til hinder eller ulempe for ferdselen. Markiser skal være anbragt så høyt at underkanten er minst 2,50 m over bakken.

§ 7. Sport, lek

Politiet kan forby aking og annen form for sport, lek eller spill på bestemt offentlig sted når dette er påkrevd av hensyn til ferdselen eller den alminnelige orden.

§ 8. Avsperring av fortau mv.

Er det påkrevet på grunn av byggearbeid e.l. at en gate, vei eller et annet offentlig sted blir helt eller delvis sperret for et begrenset tidsrom, må det på forhånd innhentes tillatelse fra politiet, som i tilfelle fastsetter nærmere vilkår.

§ 9. Sprengningsarbeid

Sprengningsarbeid på eller i umiddelbar nærhet av offentlig sted skal på forhånd meldes til politiet, som kan påby særlige sikkerhetstiltak.

§ 10. Diverse arbeid

Oppføring, nedrivning eller reparasjon av bygning, graving eller annet arbeid på eller ut mot offentlig sted som kan medføre fare for ferdselen, skal på forhånd meldes til politiet. Politiet kan bestemme hvorledes arbeidsstedet skal holdes avsperrt og påby andre sikkerhetstiltak til vern for publikum.

§ 11. Vedlikehold av bygning mv.

Ved vedlikehold av bygninger mv. på eller ut mot offentlig sted plikter ansvarshavende for arbeidet å sette opp avvisere som gjør det tydelig at ferdselen er forbundet med fare eller ulempe.

§ 12. Avvisere

Når snø eller is truer med å falle fra hustak mot offentlig sted, skal eieren straks sette opp avvisere som gjør det tydelig at ferdselen er forbundet med fare eller ulempe og snarest sørge for at taket blir ryddet.

§ 13. Fjerning av sperrer

Avsperring, avvisere, stiger e.l. fjernes når det arbeid som er nevnt i § 9, § 10 og § 11 er utført eller den fare eller ulempe som er nevnt i § 12 ikke lenger er til stede.

§ 14. Ferdsel på islagt vann eller sjø

Politiet kan forby eller gi regulerende bestemmelser for ferdselen på islagt vann eller sjø av sikkerhetsgrunner.

Kapittel IV. Renhold på offentlig sted

§ 15. Lys- og luftegraver mv.

Eier av hus eller grunn mot offentlig sted plikter å sørge for rengjøring av lys- og luftegraver i umiddelbar tilknytning til eiendommen.

Renholdet skal utføres slik at det blir minst mulig ulempe.

Kloakksluk må ved renhold ikke tilføres oppsop e.l.

§ 16. Takras

Eier av hus eller grunn mot offentlig sted plikter etter takras å rydde fortauet utenfor eiendommen for snø og is.

§ 17. Vannavløp

Eier av hus eller grunn mot offentlig sted skal sørge for at vannavløp i fortau, rennestein, grøft e.l. holdes åpne.

Kapittel V. Hindre tilgrising**§ 18. Hindre tilgrising o.l.**

På, ut over eller i umiddelbar nærhet av offentlig sted er det forbudt:

1. å kaste glass, flasker, spiker, papir, fruktskall eller annet avfall,
2. å grise til med maling, tusj, sprayprodukter e.l. på enhver overflate mot offentlig sted, herunder på eller ved bygning, gate, vei, park, anlegg, innretninger og transportmidler,
3. å henge opp kunngjøringer, plakater, e.l. uten politiets tillatelse.

Dette gjelder ikke oppslag på tavler e.l. som er godkjent av kommunen til slikt bruk, eller oppslag på eiendom om forhold som bare vedkommer eiendommen eller næringsvirksomheten til dem som bor der.

Det er forbudt å rive, skade eller skjemme oppslag som er lovlig satt opp.

Oppslag skal fjernes når de er foreldet.

4. å urinere.

§ 19. Avfall

Den som driver salg fra portrom, kiosk e.l., eller driver annen lignende næringsvirksomhet på eller ut mot offentlig sted, skal sørge for at området ikke skjemmes eller tilsmusses av virksomheten, og plikter å sørge for at det blir satt opp et tilstrekkelig antall kurver for papir og avfall.

Den som arrangerer tilstelning på offentlig sted, skal sørge for at papir og annet avfall blir fjernet etter arrangementet.

Kapittel VI. Offentlige anlegg**§ 20. Kirkegård**

På kirkegård er det forbudt å sykle og ake eller drive sport, lek eller annet som ikke sømmer seg der.

Det er forbudt å trenge seg inn på kirkegård når den er stengt for besøk.

Kapittel VII. Dyr**§ 21. Husdyr m.m.**

Det er forbudt å la hest, storfe, sau eller geit gå løs på eller ved offentlig sted uten forsvarlig tilsyn.

Sirkusdyr eller ville dyr må ikke føres på offentlig sted uten politiets tillatelse.

Kapittel VIII. Arrangementer på offentlig sted mv.**§ 22. Søknadsplikt for arrangement på offentlig sted**

Den som på offentlig sted vil holde arrangement som overveiende er av underholdningsmessig, kunstnerisk, selskapelig eller kommersiell art, og som har et omfang som åpenbart vil medføre behov for betydelige ferdselsreguleringer eller vakthold, må innen en frist som politiet setter søke om dette. Politilovens § 11 får tilsvarende anvendelse.

§ 23. Meldeplikt for allment tilgjengelig arrangement utenfor offentlig sted m.m.

Den som vil holde et arrangement som er allment tilgjengelig, må sende melding i god tid til politiet selv om arrangementet ikke skjer på offentlig sted, når dets art eller størrelse gjør det sannsynlig at politioppsyn blir nødvendig av hensyn til ro og orden eller avvikling av trafikken.

Meldeplikten gjelder også sammenkomst med dans eller annen tilstelning av overveiende selskapelig eller underholdende art for medlemmer av en forening eller lignende sammenslutning.

Politilovens § 11 gjelder tilsvarende.

Kapittel IX. Barn**§ 24. Offentlig dans e.l.**

Barn under 15 år har ikke adgang til offentlig dans eller lignende allment tilgjengelig tilstelning uten i følge med foreldre eller andre foresatte.

Kapittel X. Forskjellige bestemmelser**§ 25. Pliktforsømmelse**

Unnlater noen å utføre det vedkommende har plikt til etter vedtektene eller pålegg gitt med hjemmel i vedtektene, kan politiet la det utføre på vedkommendes bekostning.

§ 26. Straff

Overtredelser av bestemmelser gitt i medhold av politilovens § 14, straffes etter samme lovs § 30 nr. 4, hvis ikke forholdet går inn under en strengere straffebestemmelse.

§ 27. Ikrafttredelse

Denne vedtekt trer i kraft 1 måned etter at den er stadfestet av Politidirektoratet.

Fra samme tid oppheves forskrift 24. juni 1966 nr. 4525 om politivedtekt, Rennesøy kommune, Rogaland.

28. jan. Nr. 63 2014**Forskrift om ekstraordinær båndtvang, Froland kommune, Aust-Agder**

Hjemmel: Fastsatt av Froland kommune 28. januar 2014 med hjemmel i lov 4. juli 2003 nr. 74 om hundehold (hundeloven) § 6. Kunngjort 30. januar 2014 kl. 15.00.

§ 1. Det innføres ekstraordinær båndtvang for hunder i hele Froland kommune fra og med 28. januar 2014. Dette innebærer at hunder skal holdes i bånd, eller forsvarlig innestengt eller inngjerdet.

§ 2. Ekstraordinær båndtvang opphører 1. april 2014, eller ved et eget vedtak tidligere, dersom viltets kondisjon og forhold ellers tillater det.

§ 3. Forskriften opphever forskrift 23. januar 2014 nr. 44 om ekstraordinær båndtvang, Froland kommune, Aust-Agder som bare gjaldt deler av kommunen.

§ 4. Vedtaket kan påklages til Fylkesmannen.

29. jan. Nr. 64 2014**Forskrift om ekstraordinær båndtvang, Iveland kommune, Aust-Agder**

Hjemmel: Fastsatt av Iveland kommune 29. januar 2014 med hjemmel i lov 4. juli 2003 nr. 74 om hundehold (hundeloven) § 6. Kunngjort 30. januar 2014 kl. 15.00.

§ 1. På grunn av store mengder løssnø og av hensyn til viltet, innføres det ekstraordinær båndtvang gjeldende for hele Iveland kommune. Dette innebærer at hunder skal holdes i bånd eller forsvarlig innestengt eller inngjerdet.

§ 2. Enhver kan oppta løs hund som er i strid med denne forskrift. Hunden skal leveres hundeholderen, dersom denne er tilstede. Hvis hunden ikke blir levert hundeholderen, skal den snarest leveres til politiet. For øvrig vises til § 10 i hundeloven.

§ 3. Den som overtrer denne forskrift kan straffes med bøter eller fengsel inntil seks måneder. For øvrig vises § 28 i hundeloven.

§ 4. Denne forskrift trer i kraft straks og gjelder t.o.m. 31. mars 2014, eller inntil den blir opphevet ved eget vedtak av Iveland kommune.

29. jan. Nr. 65 2014**Delegering av myndighet fra det regionale Mattilsynet ved regionkontoret i Trøndelag, Møre og Romsdal til det lokale Mattilsynet ved distriktskontorene i Trøndelag og Møre og Romsdal**

Hjemmel: Fastsatt av det regionale Mattilsynet ved regionkontoret for Trøndelag og Møre og Romsdal 29. januar 2014 med hjemmel i delegeringsvedtak 9. februar 2005 nr. 115 pkt. 2.1. Kunngjort 30. januar 2014 kl. 15.00.

1 Omfang og virkeområde

Delegeringen omfatter myndighet til å føre tilsyn og fatte vedtak som etter lov eller forskrift er tillagt «Mattilsynet». Den gjelder kun der forvaltningsnivå ikke er presisert i lov, forskrift eller fastsatt på særskilte områder i egen delegering.

2 Delegering av myndighet til å føre tilsyn og fatte enkeltvedtak**2.1 Hovedregel**

Mattilsynets myndighet til å føre tilsyn og fatte enkeltvedtak delegeres til det lokale Mattilsyn ved distriktskontorene innenfor distriktskontorenes respektive geografiske virkeområder.

2.2 Unntak**2.2.1 Der Regiondirektøren setter regional stab**

Dersom Regiondirektøren setter regional stab ved en hendelse, kan Regiondirektøren beslutte at et distriktskontor skal ha vedtaksmyndighet ut over eget geografiske virkeområde eller ut over det som ellers er bestemt i dette delegeringsvedtaket, ved utførelse av oppgaver knyttet til hendelsen.

2.2.2 Tillegg etter særskilte nevnte forskrifter og/eller bestemmelser

Med delegering av myndighet til distriktskontorer i og etter nevnte forskrifter/bestemmelser i punkt 2.2.2 bokstavene A til F, menes også myndighet til virkemiddelbruk som fremgår av Matloven og/eller dyrevelferdsloven.

Opgave- og ansvarsfordeling mellom de aktuelle distriktskontor som er gitt myndighet til å føre tilsyn og fatte vedtak etter forskrifter nevnt nedenfor presiseres i BDS.

Tillegg til hovedregelen i pkt. 2.1 er myndighet til å føre tilsyn og/eller fatte enkeltvedtak etter følgende forskrifter og/eller bestemmelser:

A) *Vedrørende plantehelse:*

Der myndighet til å føre tilsyn og fatte enkeltvedtak legges til følgende Distriktskontor for hele regionen:

Distriktskontoret for Sør-Innherred,

Distriktskontoret for Trondheim/Orkdal og Distriktskontoret for Romsdal

- Forskrift 1. desember 2000 nr. 1333 om planter og tiltak mot planteskadegjørere,
- Forskrift 17. mars 2003 nr. 341 om tiltak mot *Phytophthora ramorum* (Werres et al., 2001),
- Forskrift 25. mars 1988 nr. 251 om floghavre,
- Forskrift 8. september 2008 nr. 1005 om tiltak mot askeskuddsopp (*Chalara fraxinea*),
- Forskrift 16. november 2007 nr. 1259 om import av matpoteter fra Egypt,
- Forskrift 13. september 1999 nr. 1052 om såvarer,
- Forskrift 25. april 2007 nr. 435 om pærebrann,
- Forskrift 2. juli 1996 nr. 1447 om settepoteter,
- Forskrift 4. august 1987 nr. 1157 om spredning av plantevernmidler i skog,
- Forskrift 26. juli 2004 nr. 1138 om plantevernmidler (kapittel I, IV–IX, XI–XII),

B) *Vedrørende fôr til landdyr:*

Der myndighet til å føre tilsyn og fatte enkeltvedtak vedrørende fôr til landdyr legges til Distriktskontoret for Sør-Innherred for hele Region Trøndelag og Møre og Romsdal:

- Forskrift 2. april 2011 nr. 360 om merking og omsetning av fôrvarer,
- Forskrift 14. januar 2010 nr. 39 om fôrhygiene,
- Forskrift 22. desember 2008 nr. 1621 om offentlig kontroll med etterlevelse av regelverk om fôrvarer, næringsmidler og helse og velferd hos dyr (kontrollforskriften),
- Forskrift 12. april 2005 nr. 319 om tilsetningsstoffer til bruk i fôrvarer og tabell 1 og tabell 2,
- Forskrift 30. mars 2004 nr. 595 om forebygging av, kontroll med og utryddelse av overførbare spongiforme encefalopatier (TSE) § 3 og vedlegg V i forordning (EF) 999/2001,
- Forskrift 7. november 2002 nr. 1290 om fôrvarer,
- Forskrift 2. juli 1991 nr. 507 om forbud mot innførsel av dyr og smitteførende gjenstander § 8 og § 11,
- Forskrift 25. mars 1988 nr. 251 om floghavre,
- Forskrift 8. juni 2007 nr. 603 om kontroll med Salmonella i fjørfe, fjørfefôr, fjørfekjøtt og egg § 7,
- Forskrift 27. oktober 2007 nr. 1254 om animalske biprodukter som ikke er beregnet på konsum § 4,

C) *Vedrørende fôr til fisk:*

Der myndighet til å føre tilsyn og fatte enkeltvedtak vedrørende fôr til fisk legges til Distriktskontoret for Nordmøre for hele regionen:

- Forskrift 7. november 2002 nr. 1290 om fôrvarer,
- Forskrift 14. januar 2010 nr. 39 om fôrhygiene,
- Forskrift 2. april 2011 nr. 360 om merking og omsetning av fôrvarer,
- Forskrift 12. april 2005 nr. 319 om tilsetningsstoffer til bruk i fôrvarer,
- Forskrift 22. desember 2008 nr. 1621 om offentlig kontroll med etterlevelse av regelverk om fôrvarer, næringsmidler og helse og velferd hos dyr (kontrollforskriften),

D) *Vedrørende konsesjonsbehandling for fiskeanlegg*

Der myndighet til å føre tilsyn og fatte enkeltvedtak vedrørende konsesjonsbehandling for settefiskanlegg legges til Distriktskontoret for Namdalen for Nord-Trøndelag fylke, til Distriktskontoret for Hitra/Frøya for Sør-Trøndelag fylke og til Distriktskontoret for Sunnmøre for Møre og Romsdal fylke:

Der myndighet til å føre tilsyn og fatte enkeltvedtak vedrørende konsesjonsbehandling for matfiskanlegg og pryddammer legges til Distriktskontoret for Namdalen for Nord-Trøndelag fylke og til Distriktskontoret for Hitra/Frøya for Sør-Trøndelag fylke:

- Forskrift 17. juni 2008 nr. 823 om etablering og utvidelse av akvakulturanlegg, zoobutikker m.m. § 5,

E) *Vedrørende eksportattester sjømat:*

Der myndighet til å føre tilsyn og fatte vedtak vedrørende eksportattester for sjømat legges til Distriktskontoret for Trondheim/Orkdal, Distriktskontoret for Nordmøre og Distriktskontoret for Ålesund

- Forskrift 28. juni 2013 nr. 844 om kvalitet på fisk og fiskevarer § 37,

F) *Vedrørende akvakulturdrift:*

Der myndighet til å føre tilsyn og fatte vedtak vedrørende akvakultur legges til Distriktskontoret for Hitra/Frøya og Distriktskontoret for Nordmøre for det geografiske området som etter hovedregelen i punkt 2.1 hører inn under Distriktskontoret til Trondheim/Orkdal:

- Forskrift 17. juni 2008 nr. 823 om etablering og utvidelse av akvakulturanlegg, zoobutikker m.m. § 5,
 - Forskrift 17. juni 2008 nr. 819 om omsetning av akvakulturdyr og produkter av akvakulturdyr, forebygging og bekjempelse av smittsomme sykdommer hos akvatiske dyr, kapittel 11,
 - Forskrift 20. februar 1997 nr. 192 om desinfeksjon av inntaksvann til og avløpsvann fra akvakulturrelatert virksomhet,
 - Forskrift 5. desember 2012 nr. 1140 om bekjempelse av lakselus i akvakulturanlegg,
 - Forskrift 19. mars 2004 nr. 537 om internkontroll for å oppfylle akvakulturlovgivningen (IK-Akvakultur) § 6 2. punktum,
 - Forskrift 6. november 2012 nr. 1056 om sone for å begrense spredning og utbrudd av pankreassjukdom forårsaket av SAV2 hos akvakulturdyr [Møre og Romsdal, Nord-Trøndelag, Nordland]
 - Forskrift 22. juni 2009 nr. 961 om særskilte krav til akvakulturrelatert virksomhet i eller ved nasjonale laksevassdrag og nasjonale laksefjorder § 16 3. ledd,
 - Forskrift 17. juni 2008 nr. 820 om transport av akvakulturdyr,
 - Forskrift 17. juni 2008 nr. 822 om drift av akvakulturanlegg (akvakulturdriftsforskriften) § 67 2. ledd,
 - Forskrift 17. juni 2008 nr. 821 om godkjenning og bruk av desinfeksjonsmidler i akvakulturanlegg og transportenheter § 7,
- 3 *Endring og oppheving*
Denne delegeringen kan når som helst endres eller oppheves av det regionale Mattilsynet for Trøndelag og Møre og Romsdal. Delegering kan trekkes tilbake overfor det lokale Mattilsynet dersom instruks ikke følges.

4 *Ikrafttredelse*

Denne delegeringen gjelder fra 1. februar 2014.

Samtidig oppheves delegering 14. februar 2013¹ av myndighet fra det regionale Mattilsynet ved regionkontoret i Trøndelag, Møre og Romsdal til det lokale Mattilsynet ved distriktskontorene Trøndelag, Møre og Romsdal.

¹ Ikke kunngjort i Norsk Lovtidend.

20. jan. Nr. 85 2014

Forskrift om endring i forskrift om politivedtekt, Hamar kommune, Hedmark

Hjemmel: Fastsatt av Hamar kommunestyre 23. oktober 2013. Stadfestet av Politidirektoratet med en endring 29. januar 2014 med hjemmel i lov 4. august 1995 nr. 53 om politiet (politiloven) § 14, jf. delegeringsvedtak 16. november 2000 nr. 1151. Kunngjort 6. februar 2014 kl. 14.40.

I

I forskrift 17. juni 2009 nr. 935 om politivedtekt, Hamar kommune, Hedmark gjøres følgende endring:

Ny § 27a skal lyde:

§ 27a. Kommunal håndheving

Vedtektenes § 6 (omfatter kun utplassering av advarsler om rasfare og utplassering av løsfoteklame og andre salgsfremmende gjenstander på fortau), § 12, § 13, § 15, § 16, § 17, § 19 og § 20 kan håndheves av Hamar kommune med hjemmel i forskrift 19. juni 2012 nr. 600 om kommunal håndheving av politivedtekter, jf. politiloven § 14 tredje ledd. Hamar kommune kan ved overtredelser av disse bestemmelsene også ilegge overtredelsesgebyr.

II

Endringen trer i kraft 1. mars 2014.

27. jan. Nr. 86 2014

Forskrift om endring i forskrift om fredning for Skogvoll naturreservat, Andøy kommune, Nordland

Hjemmel: Fastsatt av Miljødirektoratet 27. januar 2014 med hjemmel i lov 19. juni 2009 nr. 100 om forvaltning av naturens mangfold (naturmangfoldloven) § 77, delegeringsvedtak 3. juli 1987 nr. 572, delegeringsvedtak 3. november 1988 nr. 4324, jf. delegeringsvedtak 15. mars 2013 nr. 283. Kunngjort 6. februar 2014 kl. 14.40.

I

I forskrift 16. desember 1983 nr. 1993 om fredning for Skogvoll naturreservat, Andøy kommune, Nordland gjøres følgende endringer:

Punkt II skal lyde:

Det fredete området berører følgende gnr./bnr.:

Myre: 26/1, 26/2, 26/11, 26/31, 26/33, 26/51, 26/52, 26/80

Dverberg Prestegård: 27/1

Søndre Saura: 28/2, 28/3, 28/4, 28/6, 28/7, 28/8, 28/9, 28/11, 28/12, 28/13, 28/17, 28/23, 28/24, 28/26, 28/29, 28/31, 28/40, 28/41, 28/43, 28/45, 28/46, 28/48, 28/51, 28/52, 28/54, 28/55, 28/60, 28/61, 28/69, 28/97, 28/106

Mjele Nordre: 34/1, 34/2, 34/3, 34/5, 34/6, 34/7, 37/8, 34/9, 34/10, 34/11, 34/12, 34/13, 34/14, 34/15, 34/16, 34/17, 34/18, 34/23, 34/28, 34/31, 34/34, 34/41, 34/46

Skogvoll: 35/1, 35/2, 35/3, 35/4, 35/5, 35/6, 35/7, 35/8, 35/9, 35/10, 35/11, 35/12, 35/13, 35/14, 35/15, 35/16, 35/17, 35/18, 35/19, 35/20, 35/22, 35/36

Stave: 36/1, 36/2

Stave felleseie: 36/.

Reservatet dekker et areal på ca. 55 000 dekar, herav ca. 30 000 dekar vannareal med småøyer, holmer etc.

Grensene for naturreservatet går frem på kart i målestokk 1:50 000 (reservatets vestre del) og flyfoto i målestokk ca. 1:15 000 (reservatets østre del), begge datert Miljøverndepartementet oktober 1983. Kartet og fredningsbestemmelsene oppbevares i Andøy kommune, hos fylkesmannen i Nordland, i Miljødirektoratet og i Klima- og miljødepartementet.

De nøyaktige grensene for reservatet skal avmerkes i marka etter nærmere anvisning av forvaltningsmyndigheten. Knekkpunktene bør koordinatfestes.

Punkt IV nr. 5 skal lyde:

5. Av hensyn til fuglelivet er all ferdsel på øyene i reservatets vestre del og i et område på 100 m rundt øyene Skarvklakken forbudt i perioden 1. mai–31. august.

Punkt V skal lyde:

Bestemmelsene i punkt IV er ikke til hinder for gjennomføring av militær operativ virksomhet og tiltak i ambulans-, politi-, brannvern-, oppsyns-, skjøtsels- og forvaltningsøyemed.

Bestemmelsene i punkt IV nr. 1–3 er ikke til hinder for:

1. Beiting og sanking av bær og matsopp.
2. Fiske etter gjeldende lover og forskrifter.
3. Fellefangst av mink og rødrev i overenstemmelse med villlovens bestemmelser og forskrifter gitt i medhold av denne.
4. Jakt på hjortevilt etter gjeldende lovverk.
5. Vedlikehold av eksisterende hytter.

Bestemmelsene i punkt IV nr. 2 og 5 er ikke til hinder for:

1. Grunneiers adgang til sanking av egg fra gråmåke, fiskemåke og svartbak på egen grunn.
2. Grunneiers adgang til sanking av egg etter gjeldende lover og bestemmelser i tidligere fredlyste egg- og dunvær.

Punkt VI skal lyde:

Forvaltningsmyndigheten eller den forvaltningsmyndigheten bestemmer kan gi tillatelse til:

1. Oppføring av gjerder i et område omkring Prestvatnet (Oltervatnet) dersom gjerdene er nødvendige av hensyn til beiting i området.
2. Gjenoppføring av bygninger som er gått tapt ved brann eller naturskade.
3. Jakt på:
 - a) rype, hare, rødrev, mink, kråke, gråmåke og svartbak innenfor perioden f.o.m. 10. september til 1. mars,
 - b) grågås innenfor perioden 1. september–23. desember,
 - c) sel innenfor perioden f.o.m slik tid som fastsatt i gjeldende regelverk for seljakt og t.o.m 31. mars.

All jakt forutsettes å foregå innenfor gjeldende lovverk.
4. Nødvendig transport av ved, materialer og utstyr til hytter i naturreservatet med beltekjøretøy på snødekt mark.
5. Uttransport av felt elg og hjort med lett terrenggående beltekjøretøy som ikke setter varige spor i terrenget.
6. Motorisert ferdsel på Skogvollvatnet i forbindelse med næringsmessig molteplukking eller uttransport av felt elg og hjort.
7. Motorisert ferdsel på frossen og snødekt mark etter fastlagt trase langs vestsiden av Prestvatnet (Oltervatnet) for preparering av løype for årlig turrenn.

II

Endringene trer i kraft straks.

28. jan. Nr. 87 2014**Forskrift om endring i forskrift om åpningstider for serverings- og skjenkesteder i Bydel Frogner, Oslo kommune, Oslo**

Hjemmel: Fastsatt av Frogner bydelsutvalg 28. januar 2014 med hjemmel i forskrift 3. mai 2006 nr. 490 om serverings-, salgs- og skjenkebevillinger, Oslo kommune, Oslo, jf. lov 13. juni 1997 nr. 55 om serveringsvirksomhet (serveringsloven) § 15 og lov 2. juni 1989 nr. 27 om omsetning av alkoholholdig drikk m.v. (alkoholloven) § 4–4. Kunngjort 6. februar 2014 kl. 14.40.

I

I forskrift 27. august 2013 nr. 1051 om åpningstider for serverings- og skjenkesteder i Bydel Frogner, Oslo kommune, Oslo gjøres følgende endringer:

§ 5 skal lyde:

§ 5. Utvidet åpningstider

Eiendommer som ligger i hovedferdselsårene i bydelen hvor det finnes næringslokaler skal holde lukket inne mellom kl. 0330 og kl. 0600. Serveringssteder som ikke har umiddelbar nærhet til beboere, vegg i vegg, eller i etasjen over får utvidet åpningstid til kl. 0330.

Som hovedferdselsåre etter denne bestemmelsen skal forstås:

- Bygdøy allé, fra Gabels gate til Olav Kyrres plass
- Kirkeveien, fra Middelthuns gate til Valkyriegata
- «Trekanten» Bogstadveien/Valkyriegata
- Sørkeldalsveien til og med nr. 5, Bogstadveien
- Hegdehaugsveien, fra Bogstadveien til Josefines gate
- Frognerveien fra Solli plass til Niels Juels gate
- Niels Juels gate fra Bygdøy allé til Behrens gate
- Skovveien fra Bygdøy allé opp til Behrens gate
- Tjuvholmen, serveringssteder som ligger fysisk med adkomst mot sjøen/kanalen, fra Strandpromenaden 2 til og med Landgangen 1, inkludert Skjæret.

Særskilte åpningstider gjelder for enkelteieendommer som ligger fysisk med inngang ved/på/fra følgende områder:

- Holmene: Dronningen og Herbern med åpningstid inne til kl. 0300 og ute til kl. 2300
- Frognerstranda 4 med åpningstid inne til kl. 0330 og ute til kl. 2400
- Sydøstre del av Frognerparken, øst for elven, med hovedadkomst fra Halvdan Svartes gate Frognerveien 67 med åpningstid inne til kl. 0300 og ute til kl. 0300
- Snuplassen, Huk Aveny 2 med åpningstid inne til kl. 0300 og ute til kl. 2400
- Josefines gate 16 med åpningstid inne til kl. 0300 og ute til kl. 2400
- Kruses gate 6 med åpningstid inne til kl. 0300 og ute til kl. 2300
- Middelthuns gate 27 med åpningstid inne til kl. 0300
- Strømsborgveien 2 (Museumsveien 10 – fysisk beliggende i Strømsborgveien) med åpningstid inne til kl. 0300 og ute til kl. 0200
- Slemdalsveien 7 med åpningstid inne til kl. 0300 og ute til kl. 2400
- Strømsborgveien 46 med åpningstid inne til kl. 0300 og ute til kl. 0300
- Herbernveien 1 med åpningstid inne til kl. 0300 og ute til kl. 2400
- Bygdøyneveien 37 med åpningstid inne til kl. 0300 og ute til kl. 2400.

§ 10 skal lyde:

§ 10. Klage

Klage på åpningstidsbestemmelsene skal sendes gjennom Næringssetaten som forbereder klagen for bydelen. Dersom bydelen opprettholder vedtaket sendes saken til Fylkesmannen som klageinstans.

II

Endringene trer i kraft straks.

29. jan. Nr. 88 2014**Forskrift om endring i forskrift om politivedtekt, Lenvik kommune, Troms**

Hjemmel: Fastsatt av Lenvik kommunestyre 13. september 2012. Stadfestet av Politidirektoratet 29. januar 2014 med hjemmel i lov 4. august 1995 nr. 53 om politiet (politiloven) § 14, jf. delegeringsvedtak 16. november 2000 nr. 1151. Kunngjort 6. februar 2014 kl. 14.40.

I

I forskrift 7. juli 2006 nr. 913 om politivedtekt, Lenvik kommune, Troms gjøres følgende endring:

§ 21 skal lyde:

§ 21. Husdyr m.m.

Det er forbudt å la hest, storfe, sau eller geit gå løs på eller ved offentlig sted uten forsvarlig tilsyn.

Paragrafen gjøres gjeldende innenfor regulert område i kommunen, med unntak av områder som er regulert til landbruksformål.

II

Endringen trer i kraft 1. mars 2014.

31. jan. Nr. 89 2014**Forskrift om ekstraordinær båndtvang for hund, Kristiansand kommune, Vest-Agder**

Hjemmel: Fastsatt av Kristiansand kommune 31. januar 2014 med hjemmel i lov 4. juli 2003 nr. 74 om hundehold (hundeloven) § 6. Kunngjort 6. februar 2014 kl. 14.40.

§ 1. Med bakgrunn i ekstraordinære snøforhold innfører Kristiansand kommune, av hensyn til viltet, båndtvang gjeldende for all utmark i Kristiansand kommune. Dette innebærer at hunder skal holdes i bånd eller forsvarlig innestengt eller inngjerdet slik at de ikke kan jage vilt.

§ 2. Forskriften trer i kraft 1. februar 2014 og gjelder til og med 31. mars 2014 eller til den blir opphevet av ny forskrift som fastsettes av Kristiansand kommune dersom forholdene tilsier det.

§ 3. Forskriften kan i medhold av lov om hundehold § 6 tredje ledd påklages til Fylkesmannen.

6. feb. Nr. 90 2014**Forskrift om tillatte vekter og dimensjoner for kjøretøy på fylkes- og kommunale veier, Hedmark**

Hjemmel: Fastsatt av Statens vegvesen, regionvegkontoret, Region øst 6. februar 2014 med hjemmel i lov 18. juni 1965 nr. 4 om vegtrafikk (vegtrafikkloven) § 13 og delegeringsvedtak 24. november 1980 nr. 1, jf. forskrift 25. januar 1990 nr. 92 om bruk av kjøretøy § 5–2 nr. 2 bokstav a og b. Kunngjort 6. februar 2014 kl. 14.40.

I

Det er fastsatt forskrift om vegliste 2014 for kjøretøy på fylkes- og kommunale veier, Hedmark. Forskriften kan fås ved henvendelse til vegkontoret, trafikkstasjonene og vegstasjonene.

En pdf-versjon kan leses her:



For gjeldende bestemmelser om vekter og dimensjoner vises til forskrift 15. januar 2014 nr. 28 om nærmere bestemmelser om tillatte vekter og dimensjoner for offentlig veg, samt forskrift 15. januar 2014 nr. 29 om nærmere vilkår for dispensasjon og om tillatt lengde og bredde uten dispensasjon fastsatt av Vegdirektoratet. (Veglister 2014 for riksveier).

II

Denne forskrift gjelder fra 7. februar 2014. Fra samme dato oppheves forskrift 15. desember 2012 nr. 1398 om tillatte vekter og dimensjoner for kjøretøy på fylkes- og kommunale veier, Hedmark.

6. feb. Nr. 91 2014**Forskrift om tillatte vekter og dimensjoner for kjøretøy på fylkes- og kommunale veier, Oppland**

Hjemmel: Fastsatt av Statens vegvesen, regionvegkontoret, Region øst 6. februar 2014 med hjemmel i lov 18. juni 1965 nr. 4 om vegtrafikk (vegtrafikkloven) § 13 og delegeringsvedtak 24. november 1980 nr. 1, jf. forskrift 25. januar 1990 nr. 92 om bruk av kjøretøy § 5–2 nr. 2 bokstav a og b. Kunngjort 6. februar 2014 kl. 14.40.

I

Det er fastsatt forskrift om vegliste 2014 for kjøretøy på fylkes- og kommunale veier, Oppland. Forskriften kan fås ved henvendelse til vegkontoret, trafikkstasjonene og vegstasjonene.

En pdf-versjon kan leses her:



For gjeldende bestemmelser om vekter og dimensjoner vises til forskrift 15. januar 2014 nr. 28 om nærmere bestemmelser om tillatte vekter og dimensjoner for offentlig veg, samt forskrift 15. januar 2014 nr. 29 om nærmere

vilkår for dispensasjon og om tillatt lengde og bredde uten dispensasjon fastsatt av Vegdirektoratet. (Veglister 2014 for riksveger).

II

Denne forskrift gjelder fra 7. februar 2014. Fra samme dato oppheves forskrift 15. desember 2012 nr. 1399 om tillatte vekter og dimensjoner for kjøretøy på fylkes- og kommunale veger, Oppland.

6. feb. Nr. 92 2014

Forskrift om tillatte vekter og dimensjoner for kjøretøy på fylkes- og kommunale veger, Østfold

Hjemmel: Fastsatt av Statens vegvesen, regionvegkontoret, Region øst 6. februar 2014 med hjemmel i lov 18. juni 1965 nr. 4 om vegtrafikk (vegtrafikkloven) § 13 og delegeringsvedtak 24. november 1980 nr. 1, jf. forskrift 25. januar 1990 nr. 92 om bruk av kjøretøy § 5–2 nr. 2 bokstav a og b. Kunngjort 6. februar 2014 kl. 14.40.

I

Det er fastsatt forskrift om vegliste 2014 for kjøretøy på fylkes- og kommunale veger, Østfold. Forskriften kan fås ved henvendelse til vegkontoret, trafikkstasjonene og vegstasjonene.

En pdf-versjon kan leses her:



For gjeldende bestemmelser om vekter og dimensjoner vises til forskrift 15. januar 2014 nr. 28 om nærmere bestemmelser om tillatte vekter og dimensjoner for offentlig veg, samt forskrift 15. januar 2014 nr. 29 om nærmere vilkår for dispensasjon og om tillatt lengde og bredde uten dispensasjon fastsatt av Vegdirektoratet. (Veglister 2014 for riksveger).

II

Denne forskrift gjelder fra 7. februar 2014. Fra samme dato oppheves forskrift 15. desember 2012 nr. 1401 om tillatte vekter og dimensjoner for kjøretøy på fylkes- og kommunale veger, Østfold.

6. feb. Nr. 93 2014

Forskrift om utvidet jakt på stripegås og kanadagås, Ørland og Bjugn kommuner, Sør-Trøndelag

Hjemmel: Fastsatt av Sør-Trøndelag fylkeskommune 4. februar 2014 med hjemmel i forskrift 1. mars 2012 nr. 190 om jakt- og fangsttider samt sankning av egg og dun for jaktseongene fra og med 1. april 2012 til og med 31. mars 2017 § 3 nr. 2 bokstav b og c, jf. lov 29. mai 1981 nr. 38 om jakt og fangst av vilt (viltloven) § 9. Kunngjort 6. februar 2014 kl. 14.40.

§ 1. *Formål*

Formålet med utvidet jakt på stripegås og kanadagås er å holde bestanden under kontroll.

§ 2. Jakttid på kanadagås og stripegås utvides med 15 dager i forkant og med 2 måneder i etterkant av ordinær jakttid i Ørland og Bjugn kommuner. Jakttiden er fra 26. juli til og med 23. februar. I perioden fram til ordinær jaktstart 10. august avgrenses jaktområdet til dyrket mark og gjødslet beite inkludert et randområde inntil 30 meter fra dette, og i tidsrommet fra kl. 03.00 til kl. 10.00.

§ 3. Ved jaktutøvelsen i den utvidete jaktperioden skal det tas særskilt hensyn til andre arter, spesielt i overvintringsområder og viktige områder for trekkfugl.

§ 4. Fylkesrådmannen kan oppheve forskriften dersom utvidelsen medfører uønskede virkninger.

§ 5. *Ikrafttreden*

Denne forskriften trer i kraft straks og gis varighet til 31. mars 2017.

30. jan. Nr. 111 2014

Forskrift om renovasjon, Trondheim kommune, Sør-Trøndelag

Hjemmel: Fastsatt av Trondheim bystyre 30. januar 2014 med hjemmel i lov 13. mars 1981 nr. 6 om vern mot forurensninger og om avfall (Forurensningsloven) § 30. Kunngjort 13. februar 2014 kl. 15.15.

§ 1. *Forskriftens formål*

Forskriften skal sikre en hensiktsmessig og hygienisk oppbevaring, innsamling og transport av avfall fra husholdninger. Den skal også bidra til en estetisk akseptabel og sikkerhetsmessig forsvarlig renovasjon i en tett by. Denne forskrift har som formål å bidra til realisering av de forpliktelser kommunen har ved lov, samt de mål og strategier Trondheim kommune til enhver tid har nedfelt i sin kommunale avfallsplan.

§ 2. Virkeområde

I Trondheim er det tvungen innsamling av husholdningsavfall, jf. lov 13. mars 1981 nr. 6 om vern mot forurensninger og om avfall (Forurensningsloven).

Denne forskriften gjelder kildesortering, oppsamling, innsamling og transport av husholdningsavfall. I tillegg omfatter forskriften oppsamling, innsamling og transport av farlig avfall fra husholdninger og bedrifter hvis mengder ikke overstiger den grensen som til enhver tid gjelder i forskrift om farlig avfall.

Forskriften omfatter alle eiendommer, herunder også seksjonerte deler av bygning i Trondheim kommune.

Næringsavfall omfattes ikke av tvungen kommunal avfallsordning. Kommunen kan likevel bestemme at næringsavfall skal omfattes av ordningen innenfor gjeldende lovverk, for eksempel ved blandingsgårder.

Forskriften omfatter også bestemmelser om avfallsgebyr.

Kommunen kan gi nærmere retningslinjer for gjennomføring av forskriftens bestemmelser.

§ 3. Definisjoner

Abonnet:

Eier eller langsiktig fester av grunneiendom som er omfattet av kommunal renovasjon for husholdninger. Abonnet plikter å betale renovasjonsgebyr.

Avfall:

Kasserte løse gjenstander eller stoffer (forurensningsloven § 27).

Avfallsgebyr:

Gebyr som kommunen fastsetter til dekning av kostnader forbundet med håndtering av husholdningsavfall, herunder innsamling, transport, mottak, oppbevaring, behandling, etterkontroll mv., både kapital- og driftskostnader. Kostnadene skal fullt ut dekkes gjennom dette gebyret. Gebyrinntektene skal ikke overstige kommunens kostnader forbundet med husholdningsavfallet. Skyldig avfallsgebyr er sikret med lovbestemt pant.

Beholder:

Mindre enhet for oppsamling av avfall, plassert på bakkenivå under 1 m³.

Blandingsgård:

Grunneiendom som benyttes for både nærings- og boligformål.

Bringesystem:

Mottakstilbud der avfallet ikke hentes hos abonnenten, men der abonnent/bruker selv bringer avfallet til et sentralt punkt, slik som returpunkt, midtbypunkt og gjenvinningsstasjon.

Bruker:

Privatperson som benytter den kommunale avfallsordningen for husholdninger, og som enten selv er abonnent eller har en formell tilknytning til en abonnent ved enten å være medlem av samme husholdning, være leieboer, borettskaper eller besøkende. Næringslivet kan også være bruker der det er blandingsgårder.

Container:

Enhet større enn 1 m³ for oppsamling av avfall.

Farlig avfall:

Avfall som ikke hensiktsmessig kan håndteres sammen med annet husholdningsavfall fordi det kan medføre alvorlige forurensninger eller fare for skade på mennesker eller dyr (avfallsforskriften § 11–3).

Fraksjon:

Type avfall som utgjør laveste sorteringsnivå ved kildesortering. Eksempler på fraksjoner kan være restavfall, papir, plastemballasje, glass- og metallemballasje og matavfall.

Gjenvinningsstasjon:

Betjent avfallsmottak for kildesortert og blandet avfall, tilgjengelig for alle kommunens husholdningsabbonenter. En gjenvinningsstasjon skal særlig tilby mottak av fraksjoner som ikke hentes av renovatør, og av større avfallsmengder enn det husholdningene vanligvis produserer.

Grunneiendom:

Fast eiendom som er identifisert med eget gårds- og bruksnummer i offentlig eiendomsregister, ev. også feste- eller seksjonsnummer.

Hageavfall:

Organisk avfall fra privat hage.

Hentested:

Sted hvor oppsamlingsenhet(er) plasseres i påvente av innsamling.

Hundelatrine:

Beholder for oppsamling av ekskrementer fra hund.

Husholdningsavfall:

Avfall fra private husholdninger, herunder større gjenstander som inventar og lignende.

Innsamling:

Henting og transport av avfall fra oppsamlingsenhet til sentralt avfallsmottak eller behandlingsanlegg.

Kildesortering:

Sortering av avfall ved kilden, det vil si der avfallet oppstår.

Matavfall:

Avfall fra matvarer.

Midtbypunkt:

Oppsamlingssted for kildesortert avfall fra en bestemt gruppe abonnenter/brukere. Kommunen bestemmer hvilke abonnenter/brukere som omfattes av midtbyordningen.

Returpunkt for farlig avfall:

Lokal, ubetjent oppsamlingssted/container hvor publikum kan levere farlig avfall.

Nedgravde oppsamlingsenheter

Stasjonære avfallssugeanlegg, mobile avfallssugeanlegg og nedgravde containere.

Næringsavfall:

Avfall fra offentlige og private virksomheter og institusjoner.

Oppsamling:

Samlet oppbevaring av avfallet etter kildesortering, men før det hentes av renovatør.

Oppsamlingsenhet

Samlebetegnelse for enhet som benyttes til oppbevaring av kildesortert avfall.

Overflateenheter

Beholdere og container som står på bakken.

Renovasjon:

Innsamling og bortkjøring av avfall.

Renovasjonsrett:

Stedfestet plikt og rettighet som innebærer at en bestemt grunneiendom har rett til å plassere sin enhet for avfallsoppsamling på en annen grunneiendom.

Renovatør:

Virksomhet som samler inn og kjører bort avfall. Samme uttrykk brukes også om operatør som utfører dette arbeidet.

Returpunkt:

Lokalt ubetjent oppsamlingssted hvor publikum kan levere/sortere en eller flere avfallsfraksjoner, f.eks. glass, tekstiler osv.

Stoppsted for renovasjonsbil:

Punkt der renovasjonsbilen stopper for pålessing av husholdningsavfall.

Våtorganisk avfall:

Lett nedbrytbart organisk avfall, slik som matavfall og lett nedbrytbart hageavfall (gras, løv mv.).

§ 4. Innsamling av husholdningsavfall**1. Tvungen innsamling av husholdningsavfall**

Alle grunneiendommer i kommunen omfattes av avfallsordningen.

Uten skriftlig avtale med kommunen er det ikke tillatt å drive innsamling av husholdningsavfall.

Kommunen kan ved generelle bestemmelser, eller i det enkelte tilfelle, stille krav til den enkelte abonnent om kildesortering og leveringsmetode for de ulike deler av husholdningsavfallet. For å sikre en økonomisk, miljø- og ressursmessig best mulig håndtering og disponering av avfallet.

Det er ikke tillatt å brenne, grave ned eller sette fra seg husholdningsavfall utenom godkjent oppsamlingssted.

2. Risikoavfall

Kommunen har egen ordning for innsamling av risikoavfall fra husholdninger. Risikoavfall er stikkende, skjærende, sprøyter, medisiner som ikke kan håndteres sammen med husholdningsavfallet. Risikoavfallet skal kildesorteres og leveres separat til den kommunale innsamlingsordningen.

3. Farlig avfall

Kommunen skal sørge for at det eksisterer et tilstrekkelig tilbud for mottak av farlig avfall fra husholdninger og virksomheter med mengde farlig avfall under grense angitt i sentral avfallsforskrift.

For farlig avfall fra husholdninger tilbyr kommunen både egen innsamlingsordning og mottaksordning.

4. Døde dyr

Kommunen har mottak for døde kjæledyr som er avlivet hos veterinær, dødd hjemme eller er påkjørt. Dette gjelder ikke hester.

5. Grovavfall

Grovavfall er den del av husholdningsavfallet som er for stort eller tungt til å kunne legges i oppsamlingsenheten hjemme. Eksempler på grovavfall kan være; bygningsavfall, kasserte møbler også videre. Kommunen har mottak av slikt avfall på godkjent kommunal gjenvinningsstasjon.

§ 5. Kildesortering av husholdningsavfall

Den enkelte husholdning plikter å kildesortere husholdningsavfallet, etter nærmere anvisning, for de avfallsfraksjoner kommunen etablerer innsamlings- og mottaksordninger for.

Kildesortert avfall skal holdes adskilt og legges i egne beholdere/containere som enten står hjemme hos hver husholdning, på returpunkt/midtpunkt/miljøstasjon eller gjenvinningsstasjon.

Det er ikke tillatt å legge andre typer avfall i oppsamlingsenheten enn det den er ment for. Spesielt nevnes at det ikke må legges stein, jord, trekubber, eksplosiver, selvantennende eller etsende stoffer, hageavfall, bygningsavfall, varm aske, risikoavfall slik som sprøytespisser eller døde dyr i oppsamlingsenhetene.

Ekskrementer skal heller ikke legges i oppsamlingsenhetene, med unntak av godt innpakkebleier, små mengder med hundekskrementer o.l.

Opplysninger om hvor slikt avfall kan leveres, fås ved henvendelse til kommunen. Det vises også til § 3 og § 4 i denne forskrift. I tvilstilfeller skal kommunen kontaktes på forhånd.

Kommunen kan gjøre endringer i hvilke fraksjoner som skal kildesorteres.

Grovavfall fra husholdninger skal leveres til godkjent kommunal gjenvinningsstasjon.

1. Hageavfall

Hageavfall komposteres i egen hage, alternativt kan det leveres til kommunens mottaksplass.

2. Hjemmekompostering

Kompostering av abonnentens eget våtorganiske avfall på abonnentens egen grunneiendom.

Abonnenter som har eget areal som er egnet for bruk av varmkompost, kan inngå kontrakt med kommunen om hjemmekompostering av våtorganisk avfall. Det kreves at abonnenten har gått kurs og at komposteringen skjer i en godkjent beholder.

Abonnenten må selv anskaffe beholder og kompoststrø.

Det er en forutsetning at komposteringen skjer på en hygienisk tilfredsstillende måte, som ikke tiltrekker seg skadedyr, gir sigevann, vond lukt eller virker sjenerende for omgivelsene.

Det kan bli ført kontroll med at kontrakten etterleves.

§ 6. Oppsamling og innsamling av husholdningsavfall

1. Oppsamling

1.1 Overflateenheter

1.1.1 Ansvar

Alle overflateenheter tilhører kommunen, som også har ansvar for anskaffelse og utsetting. Kommunen avgjør når en enhet må repareres eller fornyes, og foretar reparasjon og utskifting etter behov. Hver enkelt enhet er registrert på den enkelte eiendom og skal ikke flyttes ved endringer i eier- eller festeforhold.

1.1.2 Bruk

Oppsamlingsenheter må kun brukes til oppsamling av avfall som omfattes av denne forskriften, og skal ikke inneholde gjenstander som kan utsette renovatøren for fare eller ulempe under håndteringen.

Enheter for kildesortert avfall skal kun inneholde den type avfall som kommunen til enhver tid bestemmer jf. § 5.

Alt avfall som settes fram for tømming skal ligge i godkjent oppsamlingsenhet som ikke er fylt mer enn at lokket lett kan lukkes slik at hygieniske ulemper ikke kan oppstå. Avfallet skal være forsvarlig innpakket og skal ikke pakkes fastere enn at enheten kan tømmes uten besvær.

Kommunen kan bestemme at spesielle fraksjoner kan hentes på annen måte.

Det er abonnentens ansvar å sørge for nødvendig renhold av hentested og oppsamlingsenhet mindre enn 1 m³. For oppsamlingsenheter større enn 1 m³ har kommunen ansvar for renhold av containerne.

Kommunen kan pålegge stengning av nedkastsjakter, hvis dette er ønskelig ut i fra forskriftens målsetting.

Kommunen er ikke pliktig til å tømme oppsamlingsenheter som brukes i strid med denne forskriften.

1.1.3 Plassering

Alle oppsamlingsenheter må plasseres slik at de gir minst mulig hygieniske ulemper og sjenanse (dvs. praktisk og estetisk) for andre, både ved oppbevaring og i forbindelse med tømming. Hentestedet skal plasseres slik at hentevei blir kortest mulig. Hentevei er strekningen fra hentested for avfallet til stoppested for renovasjonsbil hvor renovatøren må frakte avfallet manuelt.

Det skal avsettes et tilstrekkelig stort og hensiktsmessig areal for oppsamlingsenhetene.

Dersom plasseringen av en oppsamlingsenhet utgjør en skaderisiko, forringer renovatørens arbeidsmiljø eller medfører andre ulemper, kan kommunen kreve at enhetene omplasseres.

Det er anledning til å inngå avtale med nabo(er) om deling av en eller flere oppsamlingsenheter. Dette må avtales med kommunen.

Hentestedet for beholdere skal ligge maksimalt 10 m fra kjørbare vei og være lett tilgjengelig. Avstanden regnes fra bilens stoppested til beholderens plassering. Ved tvilstilfeller fastsetter kommunen fra hvilket punkt avstanden skal regnes fra.

Abonnten skal søke å oppnå renovasjonsrett på annen eiendom dersom dette vil kunne lette avfallsinnsamlingen vesentlig.

Kommunen kan i enkelttilfeller samtykke i annen plassering enn det som er beskrevet ovenfor, mot et ekstragebyr som bestemmes i forbindelse med årlig gebyrfastsettelse.

Hentevei, utforming av hentested, avfallsrom, sjakt etc. skal godkjennes av kommunen.

Kommunen kan for visse bydeler eller grunneiendommer stille krav om innretninger som reduserer fri tilgang til oppsamlingsenhet eller nedkast og som bidrar til bedre brannsikkerhet. Slike innretninger kan være låsing av beholder eller nedkast, oppbevaring av beholder bak port eller dør, låsing av dør mv.

1.2 Nedgravde oppsamlingsenheter

1.2.1 Ansvar

Alle nedgravde oppsamlingsenheter tilhører kommunen. Kommunen kan bestemme at enkelte deler skal være i privat eie, for eksempel betongelement for nedgravde containere. Kommunen avgjør når en enhet må repareres eller fornyes, samt foretar og bekoster reparasjon og utskifting etter behov for de delene av installasjonen kommunen eier.

I forbindelse med at kommunen skal eie utstyr som står plassert på privat grunn, må det tinglyses bruks-, vedlikeholds- og utskiftingsrett på eiendommen.

1.2.2 Bruk

Oppsamlingsenheter må kun brukes til oppsamling av avfall som omfattes av denne forskriften, og skal ikke inneholde gjenstander som kan utsette renovatøren for fare eller ulempe under håndteringen.

Enheter for kildesortert avfall skal kun inneholde den type avfall som kommunen til enhver tid bestemmer jf. § 5.

Kommunen har ansvar for renhold av nedgravde oppsamlingsenheter, med unntak av installasjoner innomhus for avfallssug.

1.2.3 Plassering og dimensjonering

Alle oppsamlingsenheter må plasseres slik at de gir minst mulig hygieniske ulemper og sjenanse (dvs. praktisk og estetisk) for andre, både ved oppbevaring og i forbindelse med tømming.

Det skal avsettes et tilstrekkelig stort og hensiktsmessig areal for oppsamlingsenhetene.

Plassering og dimensjonering av nedgravde oppsamlingsenheter skal følge gjeldene renovasjonsteknisk norm for Trondheim kommune.

2. Innsamling

2.1 Forutsetninger for innsamling

Den som samler inn avfall er bare pliktig til å ta med avfall som er lagt i godkjent oppsamlingsenhet som ikke er fylt mer enn at lokket kan lukkes helt igjen, og hvor abonnenten for øvrig har oppfylt de krav han er pålagt gjennom forskriften i henhold til § 4 og § 5.

2.2 Rutiner for innsamling

Innsamling og tømming skal foregå slik at det medfører minst mulig ulempe mht. støv, støy, lukt o.l. Under transport skal avfallet være sikret slik at ikke noe faller av eller tilsøler plass eller vei. Eventuelt søl fra tømmingen skal fjernes av renovatør.

Det er ulike tømmefrekvenser for ulike typer kildesortert avfall. For nærmere opplysninger om tømmefrekvenser henvises til egen informasjon.

Avfallet skal hentes etter gjeldende tømmeplan.

Ved endring i tømmerutiner og andre forhold i kommunal avfallsordning som er av vesentlig betydning, skal abonnenten varsles i god tid og på en hensiktsmessig måte.

2.3 Fremkommelighet for renovasjonsbiler

Med adkomstvei menes her vei som renovasjonsbilen benytter fram til hentested for oppsamlingsenheter. Slike veier skal være kjørbare for større kjøretøy og ha tilstrekkelige snumuligheter. Adkomstvei for normal renovasjonsbil bør i hovedsak tåle akseltrykk på 10 tonn, ha veibredde på minimum 3,5 meter, fri høyde på

minimum 4,5 meter og stigning på maksimalt 8 %. Kommunen kan bestemme at andre kjøretøy har andre krav til adkomstvei.

I perioder med is og snø må adkomstvei være tilstrekkelig ryddet og sandstrødd. Kommunen kan i slike perioder påby en annen plassering av oppsamlingsenhetene enn hva som kreves i resten av året.

Abonentene plikter å fjerne vegetasjon som vanskeliggjør fremkommelighet for renovasjonsbilen. Dette gjelder også vegetasjon på annen manns grunn.

Abonenten skal søke avklaring, endring eller håndheving av veirett der veirettslige forhold vanskeliggjør effektiv renovasjon.

2.4 *Fremkommelighet for renovatør*

Transportvei skal gi problemfri transport av oppsamlingsenhetene og være fri for trapper og andre hindringer som sykler, barnevogner, klessnorer etc. Dersom renovatøren må passere dører eller porter, må disse utstyres med stoppere som låser døren eller porten i åpen stilling. Alle dørterskler må utstyres med faste kjøreramper med maksimal helning 1:4.

I perioder med is og snø må transportvei og hentested være tilstrekkelig ryddet, sandstrødd og uten fare for takras etc. Kommunen kan i slike perioder påby en annen plassering av oppsamlingsenhetene enn hva som kreves i resten av året.

Oppsamlingsenhetene skal plasseres slik at renovatørene er sikret mot forulempninger fra husdyr.

§ 7. *Delegering*

Forurensningsmyndighet etter denne forskrift tilligger kommunen, som kan delegere sin myndighet til Formannskapet. Formannskapet kan videre delegere sin myndighet til annen forvaltningsenhet.

§ 8. *Klageadgang*

Enkeltvedtak fattet etter delegasjon med hjemmel i denne forskrift kan påklages. Klageinstans er formannskapet.

§ 9. *Sanksjoner og straff*

Ved brudd på abonnentens plikter vil det bli gitt melding fra kommunen om at forholdet må rettes. Dersom retting av forholdet ikke skjer, kan kommunen gjennom enkeltvedtak ilegge abonnenten et tilleggsgebyr til dekning av kommunens merkostnader. Brudd på abonnentens plikter innebærer her bl.a. manglende eller feilaktig sortering, overfylte eller for tunge beholdere, feilaktig plassering av beholder, sterkt redusert fremkommelighet på adkomstvei/hentevei og bruk eller håndtering av beholdere i strid med denne forskriften.

Renovatøren kan nekte å tømme oppsamlingsenheten fram til forholdene er rettet på. For å unngå eventuelle hygieneproblemer kan kommunen også i slike tilfeller sørge for separat innkjøring og sortering av det feilsorterte avfallet for abonnentens regning.

Kommunen kan pålegge den enkelte abonnent å øke volumet på oppsamlingsenheten hvis dette synes nødvendig for å sikre tilstrekkelig sortering av avfallet eller for å hindre at avfallet oppbevares eller disponeres på en uheldig måte.

Overtredelse av denne forskriften kan utover dette straffes med bøter, jf. forurensningsloven § 79 annet ledd.

§ 10. *Forholdet til helseforskrifter*

All håndtering av husholdningsavfall med tilhørende bestemmelser skal i alle deler og til enhver tid være slik at sentrale myndigheters og den lokale helsemyndighets krav til hygienisk avfallshåndtering oppfylles.

Den lokale helsemyndighet har et selvstendig ansvar for å se til at helseforskriftene om oppbevaring av avfall følges, og kan på eget grunnlag sette vilkår som sikrer hygienisk oppbevaring og disponering av avfallet.

§ 11. *Ikrafttredelse*

Forskriften trer i kraft fra og med kunngjøring i Norsk Lovtidend.

Denne forskriften erstatter avfallsforskrift 27. november 1997 nr. 1519, Trondheim kommune, Sør-Trøndelag.

6. feb. Nr. 112 2014

Forskrift om endring i forskrift om politivedtekt, Tranøy kommune, Troms

Hjemmel: Fastsatt av Tranøy kommunestyre 22. juni 2010. Stadfestet av Politidirektoratet med en endring 6. februar 2014 med hjemmel i lov 4. august 1995 nr. 53 om politiet (politiloven) § 14, jf. delegeringsvedtak 16. november 2000 nr. 1151. Kunngjort 13. februar 2014 kl. 15.15.

I

I forskrift 9. desember 1997 nr. 1337 om politivedtekt, Tranøy kommune, Troms gjøres følgende endring:

§ 18 skal lyde:

§ 18. *Husdyr m.m.*

Det er forbudt å la husdyr gå løs i tettbebygde strøk (tettsted med sentrumsbebyggelse og boligfelt) uten å være i innhegning, eller under forsvarlig tilsyn. Denne bestemmelsen gjelder ikke dyr på utmarksbeite.

Sirkusdyr eller ville dyr må ikke føres på offentlig sted uten politiets tillatelse.

II

Endringen trer i kraft 1. mars 2014.

6. feb. Nr. 113 2014

Forskrift om endring i forskrift om politivedtekt, Porsgrunn kommune, Telemark

Hjemmel: Fastsatt av Porsgrunn bystyre 3. oktober 2013. Stadfestet av Politidirektoratet 6. februar 2014 med hjemmel i lov 4. august 1995 nr. 53 om politiet (politiloven) § 14, jf. delegeringsvedtak 16. november 2000 nr. 1151. Kunngjort 13. februar 2014 kl. 15.15.

I

I forskrift 20. september 2001 nr. 1116 om politivedtekt, Porsgrunn kommune, Telemark gjøres følgende endring:

§ 4 skal lyde:

§ 4. Sang og musikk, reklame m.m.

Den som på eller ut mot offentlig sted vil framføre sang eller musikk, stelle til oppvisning eller framvisning eller gjøre bruk av høyttaler, må sende melding til politiet.

Det samme gjelder den som på eller i nærheten av offentlig sted ønsker å foreta innsamling av penger, dele ut eller spre opprop, annonser, reklame eller lignende, eller gjøre bruk av gående, kjørende eller flygende reklame.

Ved innsamling av penger må meldingen gis ved personlig oppmøte hos politiet, og man plikter å følge de anvisninger som blir gitt.

II

Endringen trer i kraft 1. mars 2014.

13. feb. Nr. 114 2014

Forskrift om tillatte vektorer og dimensjoner for kjøretøy på fylkes- og kommunale veger, Oslo og Akershus

Hjemmel: Fastsatt av Statens vegvesen, regionvegkontoret, Region øst 13. februar 2014 med hjemmel i lov 18. juni 1965 nr. 4 om vegtrafikk (vegtrafikkloven) § 13 og delegeringsvedtak 24. november 1980 nr. 1, jf. forskrift 25. januar 1990 nr. 92 om bruk av kjøretøy § 5–2 nr. 2 bokstav a og b. Kunngjort 13. februar 2014 kl. 15.15.

I

Det er fastsatt forskrift om vegliste 2014 for kjøretøy på fylkes- og kommunale veger, Oslo og Akershus. Forskriften kan fås ved henvendelse til vegkontoret, trafikkstasjonene og vegstasjonene.

En pdf-versjon kan leses her:



For gjeldende bestemmelser om vektorer og dimensjoner vises til forskrift 15. januar 2014 nr. 28 om nærmere bestemmelser om tillatte vektorer og dimensjoner for offentlig veg, samt forskrift 15. januar 2014 nr. 29 om nærmere vilkår for dispensasjon og om tillatt lengde og bredde uten dispensasjon fastsatt av Vegdirektoratet. (Vegliste 2014 for riksveger).

II

Denne forskrift gjelder fra 14. februar 2014. Fra samme dato oppheves forskrift 15. desember 2012 nr. 1397 om tillatte vektorer og dimensjoner for kjøretøy på fylkes- og kommunale veger, Akershus og forskrift 15. desember 2012 nr. 1400 om tillatte vektorer og dimensjoner for kjøretøy på kommunale veger, Oslo.

13. feb. Nr. 115 2014

Forskrift om ekstraordinær båndtvang for hunder, Hurdal kommune, Akershus

Hjemmel: Fastsatt av Hurdal kommune 13. februar 2014 med hjemmel i lov 4. juli 2003 nr. 74 om hundehold (hundeloven) § 6 annet ledd bokstav f og lov 10. februar 1967 om behandlingsmåten i forvaltningssaker (forvaltningsloven) § 37 fjerde ledd bokstav b. Kunngjort 13. februar 2014 kl. 15.15.

§ 1. Hurdal kommune fastsetter ekstraordinær båndtvang for hunder i hele kommunen.

§ 2. Denne forskriften gjelder alle hunder med følgende unntak:

- dressert hund når den brukes til å vokte storfe, sau eller geit,
- hund i aktiv politi-, toll-, militær- og redningstjeneste eller under trening eller prøving for slik tjeneste,
- hund i aktiv bruk som ettersøkshund etter såret eller sykt vilt.

Det presiseres at hund som brukes for jakt, jakthundtrening og jaktprøver ikke er unntatt fra forskriften.

§ 3. Enhver kan oppta hund som er løs i strid med denne forskrift. For øvrig vises til § 10 i hundeloven.

§ 4. Den som overtrer denne forskrift kan straffes med bøter eller fengsel inntil seks måneder.

§ 5. Denne forskrift trer i kraft straks, og gjelder inntil ordinær båndtvang inntretr 1. april 2014. Hurdal kommune kan, dersom forholdene tilsier det, oppheve forskriften med umiddelbar virkning.

13. feb. Nr. 116 2014

Forskrift om oppheving av forskrift om ekstraordinær båndtvang, Arendal kommune, Aust-Agder

Hjemmel: Fastsatt av Arendal kommune 13. februar 2014 med hjemmel i lov 4. juli 2003 nr. 74 om hundehold (hundeloven) § 6. Kunngjort 13. februar 2014 kl. 15.15.

Forskrift 23. januar 2014 nr. 45 om ekstraordinær båndtvang, Arendal kommune, Aust-Agder oppheves straks.

14. feb. Nr. 141 2014

Forskrift om vern av Mikkelsberget naturreservat, Grue kommune, Hedmark

Hjemmel: Fastsatt ved kgl.res. 14. februar 2014 med hjemmel i lov 19. juni 2009 nr. 100 om forvaltning av naturens mangfold (naturmangfoldloven) § 34, jf. § 37 og § 62. Fremmet av Klima- og miljødepartementet. Kunngjort 18. februar 2014 kl. 15.15.

§ 1. *Formål*

Formålet med naturreservatet er å bevare et noenlunde intakt økosystem med gammel furu- og granskog som har særskilt betydning for biologisk mangfold ved at det inneholder sjeldne og sårbare sopp- og lavararter. Det er en målsetting å beholde verneverdiene i mest mulig urørt tilstand, og eventuelt videreutvikle dem.

§ 2. *Geografisk avgrensning*

Naturreservatet berører følgende gnr./bnr.: 59/1, 59/2, 60/1, 87/2 og 87/10 i Grue kommune.

Naturreservatet dekker et totalareal på ca. 11 230 dekar. Grensene for naturreservatet går fram av kart i målestokk 1:50 000 datert Klima- og miljødepartementet februar 2014. De nøyaktige grensene for naturreservatet skal avmerkes i marka. Knekkpunktene skal koordinatfestes.

Verneforskriften med kart oppbevares i Grue kommune, hos Fylkesmannen i Hedmark fylke, i Miljødirektoratet og i Klima- og miljødepartementet.

§ 3. *Vernebestemmelser*

I naturreservatet må ingen foreta noe som forringer verneverdiene angitt i verneformålet.

For naturreservatet gjelder følgende bestemmelser:

- Vegetasjonen, herunder døde busker og trær, er vernet mot skade og ødeleggelse. Det er forbudt å fjerne planter og sopp (inkludert lav) eller deler av disse fra reservatet. Planting eller såing av trær og annen vegetasjon er forbudt.
- Dyrelivet, herunder reirplasser og hiområder, er vernet mot skade, ødeleggelse og unødig forstyrrelse. Utsetting av dyr er forbudt.
- Det må ikke iverksettes tiltak som kan endre naturmiljøet, som f.eks. oppføring av bygninger, anlegg, gjerder, andre varige eller midlertidige innretninger, parkering av campingvogner, brakker e.l., framføring av luftledninger, jordkabler, kloakkledninger, bygging av veier, drenering eller annen form for tørrlegging, uttak, oppfylling og lagring av masse, utføring av kloakk eller andre konsentrerte forurensningstilførsler, henleggelse av avfall, gjødsling, kalking eller bruk av kjemiske bekjempningsmidler. Forsøpling er forbudt. Opplistingen av tiltak er ikke uttømmende.
- Bruk av naturreservatet til teltleirer, idrettsarrangementer og andre større arrangementer er forbudt.

§ 4. *Generelle unntak fra vernebestemmelsene*

Vernebestemmelsene i § 3 annet ledd er ikke til hinder for:

- Sanking av bær og matsopp.
- Jakt, fangst og fiske i samsvar med gjeldende lovverk.
- Beiting.
- Vedlikehold av hytta ved Steintjernet, skihytta nordøst for Bjørnungen, Mastmyrkoia og Trillingtjønnskoia.
- Bålbrenning med tørrkvist fra bakken eller medbrakt ved i samsvar med gjeldende regelverk.
- Utsetting av saltstein.

§ 5. *Regulering av ferdsel*

All ferdsel skal skje varsomt og ta hensyn til vegetasjon, dyreliv og kulturminner.

I naturreservatet gjelder følgende bestemmelser om ferdsel:

- Motorferdsel til lands og til vanns er forbudt, herunder start og landing med luftfartøy.
- Bruk av sykkel og hest og kjerre samt ridning er forbudt.

§ 6. Generelle unntak fra ferdselsbestemmelsene

Ferdselsbestemmelsene i § 5 er ikke til hinder for:

Gjennomføring av militær operativ virksomhet og tiltak i ambulanse-, politi-, brannvern-, rednings- og oppsynsvirksomhet, samt gjennomføring av skjøtels- og forvaltningsoppgaver som er bestemt av forvaltningsmyndigheten. Unntaket gjelder ikke øvingsvirksomhet.

Ferdselsbestemmelsene i § 5 annet ledd er ikke til hinder for:

- Nødvendig motorferdsel i forbindelse med uttransport av syke og skadde bufe. Kjøretøy som benyttes skal være skånsomt mot markoverflaten. Det skal gis melding til ansvarlig oppsyn for verneområdet før kjøring.
- Nødvendig uttransport av felt elg og hjort med lett beltekjøretøy som ikke setter varige spor i terrenget.
- Oppkjøring med løypemaskin av skiløypetraséer inntegnet på vernekartet.

§ 7. Spesifiserte dispensasjonsbestemmelser

Forvaltningsmyndigheten kan etter søknad gi dispensasjon til:

- Avgrenset bruk av naturreservatet for aktiviteter nevnt i § 3 d).
- Istandsetting, vedlikehold og skjøtsel av kulturminner.
- Vedlikehold av skiløypetraséer og turstier inntegnet på vernekartet.
- Oppkjøring med snøscooter av en skiløypetrasé mellom Trillingtjerna og Geittjernet.
- Gjenoppføring av bygninger som går tapt ved brann eller naturskade.
- Oppsetting av gjerder i forbindelse med beiting.
- Nødvendig motorisert ferdsel i forbindelse med tiltak nevnt i § 4 d), § 4 f), § 7 b), § 7 e) og § 7 f).

§ 8. Generelle dispensasjonsbestemmelser

Forvaltningsmyndigheten kan gjøre unntak fra forskriften dersom det ikke strider mot vernevedtakets formål og ikke kan påvirke verneverdiene nevneverdig, eller dersom sikkerhetshensyn eller hensynet til vesentlige samfunnsinteresser gjør det nødvendig, jf. naturmangfoldlovens § 48.

§ 9. Skjøtsel

Forvaltningsmyndigheten, eller den forvaltningsmyndigheten bestemmer, kan iverksette tiltak for å opprettholde eller oppnå den natur- eller kulturtilstand som er formålet med vernet, i henhold til naturmangfoldloven § 47.

§ 10. Forvaltningsplan

Det kan utarbeides forvaltningsplan med nærmere retningslinjer for forvaltning av naturreservatet. Forvaltningsplanen kan inneholde nærmere retningslinjer for gjennomføring av skjøtsel.

§ 11. Forvaltningsmyndighet

Miljødirektoratet fastsetter hvem som skal ha forvaltningsmyndighet etter denne forskriften.

§ 12. Ikrafttredelse

Denne forskriften trer i kraft straks.

14. feb. Nr. 142 2014**Forskrift om vern av Odesberga naturreservat, Søndre Land kommune, Oppland**

Hjemmel: Fastsatt ved kgl.res. 14. februar 2014 med hjemmel i lov 19. juni 2009 nr. 100 om forvaltning av naturens mangfold (naturmangfoldloven) § 34, jf. § 37 og § 62. Fremmet av Klima- og miljødepartementet. Kunngjort 18. februar 2014 kl. 15.15.

§ 1. Formål

Formålet med naturreservatet er å bevare et naturskogsområde med hovedsakelig kalkrike og varmekjære skogtyper knyttet til sørberg og rasmark som har store forekomster av sjeldne og sårbare kalkbarskogsarter og vedboende sopp.

Videre er formålet med naturreservatet å bevare et område med særlig verdi for biologisk mangfold i form av naturtyper, økosystemer, plante- og dyrearter og naturlige økologiske prosesser. I reservatet er lågurtskog vanligste vegetasjonstype og både rasmark, bergvegg, edellauvskog/kalklindskog og rikmyr er representert. Stedvis er det mye død ved og gammel skog, hovedsakelig av gran. I tillegg til forekomstene av kalkbarskogsarter og vedboende sopp er det i reservatet også en rekke kravfulle, sjeldne og sårbare arter knyttet til edellauvskog, berg og rasmark, inklusive karplanter og fugl. Det er en målsetting å beholde verneverdiene i mest mulig urørt tilstand, og eventuelt videreutvikle dem.

§ 2. Geografisk avgrensing

Naturreservatet berører følgende gnr./bnr.: 20/1, 21/2 i Søndre Land kommune.

Naturreservatet dekker et totalareal på ca. 748 dekar. Grensene for naturreservatet går fram av kart i målestokk 1:6500 datert Klima- og miljødepartementet februar 2014. De nøyaktige grensene for naturreservatet skal avmerkes i marka. Knekkpunktene skal koordinatfestes.

Verneforskriften med kart oppbevares i Søndre Land kommune, hos Fylkesmannen i Oppland fylke, i Miljødirektoratet og i Klima- og miljødepartementet.

§ 3. Vernebestemmelser

I naturreservatet må ingen foreta noe som forringer verneverdiene angitt i verneformålet.

I naturreservatet gjelder følgende vernebestemmelser:

- a) Vegetasjonen, herunder døde busker og trær, er vernet mot skade og ødeleggelse. Det er forbudt å fjerne planter og sopp (inkludert lav) eller deler av disse fra naturreservatet. Planting eller såing av trær og annen vegetasjon er forbudt.
- b) Dyrelivet, herunder reirplasser og hiområder, er vernet mot skade, ødeleggelse og unødig forstyrrelse. Utsetting av dyr er forbudt.
- c) Området er vernet mot ethvert tiltak som kan endre naturmiljøet, som f.eks. oppføring av bygninger, anlegg, gjerder, andre varige eller midlertidige innretninger, parkering av campingvogner, brakker e.l., opplag av båter, framføring av luftledninger, jordkabler, kloakkledninger, bygging av veier, drenering eller annen form for tørrlegging, uttak, oppfylling og lagring av masse, utføring av kloakk eller andre konsentrerte forurensningstilførsler, henleggelse av avfall, gjødsling, kalking eller bruk av kjemiske bekjempingsmidler. Forsøpling er forbudt. Opplistingen av tiltak er ikke uttømmende.
- d) Bruk av naturreservatet til teltleirer, idrettsarrangementer eller andre større arrangementer er forbudt.

§ 4. *Generelle unntak fra vernebestemmelsene*

Vernebestemmelsene i § 3 annet ledd er ikke til hinder for:

- a) Beiting.
- b) Sanking av bær og matsopp.
- c) Jakt og fangst i samsvar med gjeldende lovverk.
- d) Oppsetting av midlertidige, mobile jakttårn for storviltjakt.
- e) Skadefelling av store rovdyr i samsvar med gjeldende lovverk.
- f) Vedlikehold av eksisterende anlegg og innretninger i henhold til tilstand på vernetidspunktet.
- g) Vedlikehold av eksisterende traktorveg avmerket på vernekartet i henhold til tilstand på vernetidspunktet.
- h) Brenning av bål med tørrkvist fra bakken eller medbrakt ved, i samsvar med gjeldende lovverk.

§ 5. *Regulering av ferdsel*

All ferdsel skal skje varsomt og ta hensyn til vegetasjon, dyreliv og kulturminner.

I naturreservatet gjelder følgende bestemmelser om ferdsel:

- a) Motorferdsel til lands er forbudt, herunder start og landing med luftfartøy.
- b) Bruk av sykkel og hest og kjerre samt ridning er forbudt.

§ 6. *Generelle unntak fra ferdselsbestemmelsene*

Ferdselsbestemmelsene i § 5 er ikke til hinder for:

Gjennomføring av militær operativ virksomhet og tiltak i forbindelse med ambulanse-, politi-, brannvern-, rednings- og oppsynsøyemed, samt gjennomføring av skjøtsels- og forvaltningsoppgaver som er bestemt av forvaltningsmyndigheten. Unntaket gjelder ikke øvingsvirksomhet.

Ferdselsbestemmelsene i § 5 annet ledd er ikke til hinder for:

- a) Nødvendig motorferdsel i forbindelse med uttransport av syke og skadde bufe. Kjøretøy som benyttes skal være skånsomt mot markoverflaten. Det skal gis melding til ansvarlig oppsyn for verneområdet i forkant av kjøring.
- b) Nødvendig uttransport av felt elg, hjort og bjørn med lett beltekjøretøy som ikke setter varige spor i terrenget.
- c) Bruk av hest for uttransport av felt elg, hjort og bjørn og for uttransport og tilsyn av beitedyr.
- d) Nødvendig motorferdsel på eksisterende traktorveg avmerket på vernekartet i forbindelse med landbruksvirksomhet.

§ 7. *Spesifiserte dispensasjonsbestemmelser*

Forvaltningsmyndigheten kan etter søknad gi dispensasjon til:

- a) Tiltak i forbindelse med forvaltning av vilt.
- b) Oppsetting av gjerder og sanketrøer i forbindelse med beiting.
- c) Utsetting av saltstein for bufe.
- d) Gjenoppføring av anlegg og innretninger som er gått tapt ved brann eller naturskade.
- e) Merking, rydding og vedlikehold av eksisterende stier, skiløyper og gamle ferdselsveger.
- f) Etablering av nye stier og annen enkel tilrettelegging for friluftsliv, så lenge naturmiljøet ikke blir skadelidende.
- g) Istandsetting, vedlikehold og skjøtsel av kulturminner.
- h) Bruk av sykkel og ridning langs bestemte traséer.
- i) Avgrenset bruk av naturreservatet for aktiviteter nevnt i § 3 d).
- j) Nødvendig motorferdsel i forbindelse med:
 1. vedlikehold av eksisterende anlegg og innretninger som nevnt i § 4 f).
 2. uttransport av felt elg, hjort og bjørn med annet kjøretøy enn lett beltekjøretøy som nevnt i § 6 c).
 3. tiltak i forbindelse med forvaltning av vilt, jf. § 7 a).
 4. oppsetting av gjerder og sanketrøer som nevnt i § 7 b).
 5. vedlikehold av eksisterende traktorveg som nevnt i § 4 g).
 6. utsetting av saltstein for bufe, jf. § 7 c).
 7. gjenoppføring av anlegg og innretninger som er gått tapt ved brann eller naturskade, jf. § 7 d).
 8. istandsetting, vedlikehold og skjøtsel av kulturminner, jf. § 7 g).

§ 8. Generelle dispensasjonsbestemmelser

Forvaltningsmyndigheten kan gjøre unntak fra forskriften dersom det ikke strider mot vernevedtakets formål og ikke kan påvirke verneverdiene nevneverdig, eller dersom sikkerhetshensyn eller hensynet til vesentlige samfunnsinteresser gjør det nødvendig, jf. naturmangfoldloven § 48.

§ 9. Skjøtsel

Forvaltningsmyndigheten, eller den forvaltningsmyndigheten bestemmer, kan iverksette tiltak for å opprettholde eller oppnå den natur- eller kulturtilstanden som er formålet med vernet, jf. naturmangfoldloven § 47.

§ 10. Forvaltningsplan

Det kan utarbeides forvaltningsplan med nærmere retningslinjer for forvaltning av naturreservatet. Forvaltningsplanen kan inneholde nærmere retningslinjer for gjennomføring av skjøtsel.

§ 11. Forvaltningsmyndighet

Miljødirektoratet fastsetter hvem som skal ha forvaltningsmyndighet etter denne forskriften.

§ 12. Ikrafttredelse

Denne forskriften trer i kraft straks.

14. feb. Nr. 143 2014**Forskrift om vern av Løftlia naturreservat, Rana kommune, Nordland**

Hjemmel: Fastsatt ved kgl.res. 14. februar 2014 med hjemmel i lov 19. juni 2009 nr. 100 om forvaltning av naturens mangfold (naturmangfoldloven) § 34, jf. § 37 og § 62. Fremmet av Klima- og miljødepartementet. Kunngjort 18. februar 2014 kl. 15.15.

§ 1. Formål

Formålet med naturreservatet er å bevare et variert område med blant annet vegetasjonstypene høgstaudegranskog og kalkgranskog. Området har særlig betydning for biologisk mangfold med sine økosystemer, arter og økologiske prosesser, og er livsmiljø for flere sjeldne og truede arter. Området har særskilt naturvitenskapelig verdi gjennom kombinasjonen skogstruktur, artssammensetning og topografi. Det er en målsetting å beholde verneverdiene i mest mulig urørt tilstand, og eventuelt videreutvikle dem.

Forskriften omfatter også bevaring av det samiske naturgrunnet.

§ 2. Geografisk avgrensning

Naturreservatet berører følgende gnr./bnr.: 153/3, 154/1 og 154/2 i Rana kommune.

Naturreservatet dekker et totalareal på ca. 998 dekar. Grensene for naturreservatet går fram av kart i målestokk 1:7500 datert Klima- og miljødepartementet februar 2014. De nøyaktige grensene for naturreservatet skal avmerkes i marka. Knekkpunktene skal koordinatfestes.

Verneforskriften med kart oppbevares i Rana kommune, hos Fylkesmannen i Nordland, i Miljødirektoratet og i Klima- og miljødepartementet.

§ 3. Vernebestemmelser

I naturreservatet må ingen foreta noe som forringer verneverdiene angitt i verneformålet.

I naturreservatet gjelder følgende vernebestemmelser:

- Vegetasjonen, herunder døde busker og trær, er vernet mot skade og ødeleggelse. Det er forbudt å fjerne planter og sopp (inkludert lav) eller deler av disse fra naturreservatet. Planting eller såing av trær og annen vegetasjon er forbudt.
- Dyrelivet, herunder reirplasser og hiområder, er vernet mot skade, ødeleggelse og unødig forstyrrelse. Utsetting av dyr er forbudt.
- Området er vernet mot ethvert tiltak som kan endre naturmiljøet, som f.eks. oppføring av bygninger, anlegg, gjerder, andre varige eller midlertidige innretninger, parkering av campingvogner, brakker e.l., framføring av luftledninger, jordkabler, kloakkledninger, bygging av veier, drenering eller annen form for tørrlegging, uttak, oppfylling og lagring av masse, utføring av kloakk eller andre konsentrerte forurensningstilførsler, henleggelse av avfall, gjødsling, kalking eller bruk av kjemiske bekjempingsmidler. Forsøpling er forbudt. Oppstillingen av tiltak er ikke uttømmende.
- Bruk av naturreservatet til teltleirer, idrettsarrangementer eller andre større arrangementer er forbudt.

§ 4. Generelle unntak fra vernebestemmelsene

Vernebestemmelsene i § 3 annet ledd er ikke til hinder for:

- Sanking av bær og matsopp.
- Jakt, fangst og fiske i samsvar med gjeldende lovverk.
- Skadefelling av store rovdyr i samsvar med gjeldende lovverk.
- Beiting.
- Bålbrenning med tørrkvist eller medbrakt ved i samsvar med gjeldende lovverk. Felling av tørr gran og furu er forbudt.
- Oppsetting av midlertidige, mobile jakttårn for storviltjakt.

- g) Fjerning av mindre mengder kvist i forbindelse med utøvelse av storviltjakt.
- h) Utsetting av saltsteiner.
- i) Skjæring av sennagress til fottøy, uttak av ris til gammer og uttak av materialer til duodji/tradisjonell samisk husflid og tradisjonelle samiske bruksgjenstander. Bestemmelsen gjelder ikke skjæring eller uttak av plantearter som står på den til enhver tid gjeldende norske rødlisten, eller uttak av særegne vekstformer på trær (for eksempel rikuler).

§ 5. *Regulering av ferdsel*

All ferdsel skal skje varsomt og ta hensyn til vegetasjon, dyreliv og kulturminner.

I naturreservatet gjelder følgende bestemmelser om ferdsel:

- a) Motorisert ferdsel til lands og til vanns er forbudt, herunder start og landing med luftfartøy.
- b) Bruk av sykkel, hest og kjerre samt ridning er forbudt.

§ 6. *Generelle unntak fra ferdselsbestemmelsene*

Ferdselsbestemmelsene i § 5 er ikke til hinder for:

Gjennomføring av militær operativ virksomhet og tiltak i forbindelse med ambulanse-, politi-, brannvern-, rednings og oppsynsvirksomhet, samt gjennomføring av skjøtsels- og forvaltningsoppgaver som er bestemt av forvaltningsmyndigheten. Unntaket gjelder ikke øvingsvirksomhet.

Ferdselsbestemmelsene i § 5 annet ledd er ikke til hinder for:

- a) Nødvendig motorferdsel i forbindelse med uttransport av syke og skadde bufe. Kjøretøy som benyttes skal være skånsomt mot markoverflaten. Det skal gis melding til ansvarlig oppsyn for verneområdet i forkant av kjøring.
- b) Nødvendig uttransport av felt elg med lett beltekjøretøy som ikke setter varige spor i terrenget.
- c) Nødvendig bruk av snøskuter på snødekt mark i forbindelse med reindrift. Leiekjørere for reineiere eller reindriftsansvarlig må medbringe skriftlig dokumentasjon/avtale med oppdragsgiver for at kjøringen skal være lovlig.

§ 7. *Spesifiserte dispensasjonsbestemmelser*

Forvaltningsmyndigheten kan etter søknad gi dispensasjon til:

- a) Avgrenset bruk av naturreservatet for aktiviteter nevnt i § 3 d).
- b) Istandsetting, vedlikehold og skjøtsel av kulturminner.
- c) Tiltak i forbindelse med forvaltning av vilt og fisk.
- d) Nødvendig uttransport av felt elg med annet kjøretøy enn lett beltekjøretøy som nevnt i § 6 annet ledd b).
- e) Rydding av vegetasjon som vokser inn over og er til hinder for fremkommelighet langs traktorveien innover Straumdalen.
- f) Nødvendig bruk av lett terrengkjøretøy på barmark og start og landing med helikopter i forbindelse med reindrift.
- g) Bruk av naturreservatet i miljøtilpasset reiselivsvirksomhet, i henhold til plan godkjent av forvaltningsmyndigheten.
- h) Nødvendig bruk av lett terrengkjøretøy på barmark ved utøvelse av reindrift.
- i) Start og landing med helikopter i forbindelse med reindrift.
- j) Nødvendig bruk av motorkjøretøy i forbindelse med tiltak etter § 4 h) (utsetting av saltsteiner) og § 7 b) (istandsetting, vedlikehold og skjøtsel av kulturminner).

For reindriften kan det gis flerårige tillatelser som koordineres med og tas inn i distriktsplan i henhold til reindriftsloven, slik at næringen kan utøves på en tilfredsstillende måte.

§ 8. *Generelle dispensasjonsbestemmelser*

Forvaltningsmyndigheten kan gjøre unntak fra forskriften dersom det ikke strider mot vernevedtakets formål og ikke kan påvirke verneverdiene nevneverdig, eller dersom sikkerhetshensyn eller hensynet til vesentlige samfunnsinteresser gjør det nødvendig, jf. naturmangfoldloven § 48.

§ 9. *Skjøtsel*

Forvaltningsmyndigheten, eller den forvaltningsmyndigheten bestemmer, kan iverksette tiltak for å opprettholde eller oppnå den natur- eller kulturtilstand som er formålet med vernet, jf. naturmangfoldloven § 47.

§ 10. *Forvaltningsplan*

Det kan utarbeides forvaltningsplan med nærmere retningslinjer for forvaltning av naturreservatet. Forvaltningsplanen kan inneholde nærmere retningslinjer for gjennomføring av skjøtsel.

§ 11. *Forvaltningsmyndighet*

Miljødirektoratet fastsetter hvem som skal ha forvaltningsmyndighet etter denne forskriften.

§ 12. *Ikrafttredelse*

Denne forskriften trer i kraft straks.

14. feb. Nr. 144 2014**Forskrift om vern av Renålia naturreservat, Selbu kommune, Sør-Trøndelag**

Hjemmel: Fastsatt ved kgl.res. 14. februar 2014 med hjemmel i lov 19. juni 2009 nr. 100 om forvaltning av naturens mangfold (naturmangfoldloven) § 34, jf. § 37 og § 62. Fremmet av Klima- og miljødepartementet. Kunngjort 18. februar 2014 kl. 15.15.

§ 1. Formål

Formålet med naturreservatet er å verne et lite påvirket skogområde med gammel naturskog med verdifulle rike naturtyper i skog og med en rik og verdifull lavflora knyttet til gammel, fuktig granskog. Det er en målsetting å beholde verneverdiene i mest mulig urørt tilstand, og eventuelt videreutvikle dem.

§ 2. Geografisk avgrensing

Naturreservatet berører følgende gnr./bnr.: 161/1 og 162/1 i Selbu kommune.

Naturreservatet dekker et totalareal på ca. 470 dekar. Grensene for naturreservatet går fram av kart i målestokk 1:6000 datert Klima- og miljødepartementet februar 2014. De nøyaktige grensene for naturreservatet skal avmerkes i marka. Knekkpunktene skal koordinatfestes.

Verneforskriften med kart oppbevares i Selbu kommune, hos Fylkesmannen i Sør-Trøndelag, i Miljødirektoratet og i Klima- og miljødepartementet.

§ 3. Vernebestemmelser

I naturreservatet må ingen foreta noe som forringer verneverdiene angitt i verneformålet.

I naturreservatet gjelder følgende vernebestemmelser:

- a. Vegetasjonen, herunder døde busker og trær, er vernet mot skade og ødeleggelse. Det er forbudt å fjerne planter og sopp (inkludert lav) eller deler av disse fra naturreservatet. Planting eller såing av trær og annen vegetasjon er forbudt.
- b. Dyrelivet, herunder reirplasser og hiområder, er vernet mot skade, ødeleggelse og unødige forstyrrelse. Utsetting av dyr er forbudt.
- c. Det må ikke iverksettes tiltak som kan endre naturmiljøet, som f.eks. oppføring av bygninger, anlegg, gjerdet, andre varige eller midlertidige innretninger, parkering av campingvogner, brakker e.l., framføring av luftledninger, jordkabler, kloakkledninger, bygging av veier, drenering eller annen form for tørrlegging, uttak, oppfylling og lagring av masse, utføring av kloakk eller andre konsentrerte forurensningstilførsler, henleggelse av avfall, gjødsling, kalking eller bruk av kjemiske bekjempingsmidler. Forsøpling er forbudt. Opplistingen av tiltak er ikke uttømmende.
- d. Bruk av naturreservatet til teltleirer, idrettsarrangementer eller andre større arrangementer er forbudt.

§ 4. Generelle unntak fra vernebestemmelsene

Vernebestemmelsene i § 3 annet ledd er ikke til hinder for:

- a. Sanking av bær og matsopp.
- b. Jakt, fangst og fiske i samsvar med gjeldende lovverk.
- c. Skadefelling av store rovdyr i samsvar med gjeldende lovverk.
- d. Beiting.
- e. Vedlikehold av eksisterende bygninger, veier og andre anlegg og innretninger i henhold til tilstand på vernetidspunktet.
- f. Oppsetting av midlertidige, mobile jakttårn for storviltjakt.
- g. Bålbrenning med tørrkvist eller medbragt ved, i samsvar med gjeldende lovverk.
- h. Fjerning av mindre mengder kvist i forbindelse med storviltjakt.
- i. Etablering og bruk av midlertidige bardunfester for vinsj på sørsiden av Okssiveien.

§ 5. Regulering av ferdsel

All ferdsel skal skje varsomt og ta hensyn til vegetasjon, dyreliv og kulturminner.

I naturreservatet gjelder følgende bestemmelser om ferdsel:

- a. Motorisert ferdsel til lands og til vanns er forbudt, herunder start og landing med luftfartøy.
- b. Bruk av sykkel og hest og kjerre samt ridning forbudt.

§ 6. Generelle unntak fra ferdselsbestemmelsene

Ferdselsbestemmelsene i § 5 er ikke til hinder for:

Gjennomføring av militær operativ virksomhet og tiltak i forbindelse med ambulanse-, politi-, brannvern-, rednings- og oppsynsvirksomhet, samt gjennomføring av skjøtsels- og forvaltningsoppgaver som er bestemt av forvaltningsmyndigheten. Unntaket gjelder ikke øvingsvirksomhet.

Ferdselsbestemmelsene i § 5 annet ledd er ikke til hinder for:

- a. Nødvendig motorferdsel i forbindelse med uttransport av syke og skadde bufe. Kjøretøy som benyttes skal være skånsomt mot markoverflaten. Det skal gis melding til ansvarlig oppsyn for verneområdet i forkant av kjøring.
- b. Nødvendig uttransport av felt elg og hjort med lett beltekjøretøy som ikke setter varige spor i terrenget.

§ 7. Spesifiserte dispensasjonsbestemmelser

Forvaltningsmyndigheten kan etter søknad gi dispensasjon til:

- a. Avgrenset bruk av naturreservatet for aktiviteter nevnt i § 3 d)
- b. Istandsetting, vedlikehold og skjøtsel av kulturminner.
- c. Tiltak i forbindelse med forvaltning av vilt og fisk, og nødvendig motorferdsel for å utføre slike tiltak.
- d. Nødvendig motorferdsel i forbindelse med vedlikehold av bygninger, veier og andre anlegg og innretninger som nevnt i § 4 e), samt i forbindelse med istandsetting, vedlikehold og skjøtsel av kulturminner som nevnt i § 7 b).
- e. Nødvendig uttransport av felt elg og hjort med annet kjøretøy enn lett beltekjøretøy som nevnt i § 6 annet ledd b).
- f. Merking, rydding og vedlikehold av eksisterende stier, løyper og gamle ferdselsveier.

§ 8. *Generelle dispensasjonsbestemmelser*

Forvaltningsmyndigheten kan gjøre unntak fra forskriften dersom det ikke strider mot vernevedtakets formål og ikke kan påvirke verneverdiene nevneverdig, eller dersom sikkerhetshensyn eller hensynet til vesentlige samfunnsinteresser gjør det nødvendig, jf. naturmangfoldloven § 48.

§ 9. *Skjøtsel*

Forvaltningsmyndigheten, eller den forvaltningsmyndigheten bestemmer, kan iverksette tiltak for å opprettholde eller oppnå den natur- eller kulturtilstand som er formålet med vernet, jf. naturmangfoldloven § 47.

§ 10. *Forvaltningsplan*

Det kan utarbeides forvaltningsplan med nærmere retningslinjer for forvaltning av naturreservatet. Forvaltningsplanen kan inneholde nærmere retningslinjer for gjennomføring av skjøtsel.

§ 11. *Forvaltningsmyndighet*

Miljødirektoratet fastsetter hvem som skal ha forvaltningsmyndighet etter denne forskriften.

§ 12. *Ikrafttredelse*

Denne forskriften trer i kraft straks.

14. feb. Nr. 145 2014

Forskrift om vern av Brensløfjellet naturreservat, Molde og Nesset kommuner, Møre og Romsdal

Hjemmel: Fastsatt ved kgl.res. 14. februar 2014 med hjemmel i lov 19. juni 2009 nr. 100 om forvaltning av naturens mangfold (naturmangfoldloven) § 34, jf. § 37 og § 62. Fremmet av Klima- og miljødepartementet. Kunngjort 18. februar 2014 kl. 15.15.

§ 1. *Formål*

Formålet med naturreservatet er å verne et variert skogsområde med naturmangfold i form av naturtyper, økosystemer, arter og naturlige økologiske prosesser.

Området representerer edellauvskog med høye naturverdier. Det har relativt store arealer med frisk til lågurtpreget edellauvskog av alm-lindeskogstypen. Det har også viktige kvaliteter knyttet til gammel lauvskog som blant annet osp og med innslag av ask og varmekjær kildelauvskog. Det er en målsetting å beholde verneverdiene i mest mulig urørt tilstand, og eventuelt videreutvikle dem.

§ 2. *Geografisk avgrensing*

Naturreservatet berører følgende gnr./bnr. i Molde kommune: 130/2 og 130/3 og følgende gnr./bnr. i Nesset kommune: 1/1, 1/2 og 2/1.

Naturreservatet dekker et totalareal på ca. 611 dekar. Grensene for naturreservatet går fram av kart i målestokk 1:6000 datert Klima- og miljødepartementet februar 2014. De nøyaktige grensene for naturreservatet skal avmerkes i marka. Knekkpunktene skal koordinatfestes.

Verneforskriften med kart oppbevares i Molde og Nesset kommuner, hos Fylkesmannen i Møre og Romsdal fylke, i Miljødirektoratet og i Klima- og miljødepartementet.

§ 3. *Vernebestemmelser*

I naturreservatet må ingen foreta noe som forringer verneverdiene angitt i verneformålet.

I naturreservatet gjelder følgende vernebestemmelser:

- a) Vegetasjonen, herunder døde busker og trær, er vernet mot skade og ødeleggelse. Det er forbudt å fjerne planter og sopp (inkludert lav) eller deler av disse fra naturreservatet. Planting eller såing av trær og annen vegetasjon er forbudt.
- b) Dyrelivet, herunder reirplasser og hiområder, er vernet mot skade, ødeleggelse og unødig forstyrrelse. Utsetting av dyr er forbudt.
- c) Det må ikke iverksettes tiltak som kan endre naturmiljøet, som f.eks. oppføring av bygninger, anlegg, gjerder, andre varige eller midlertidige innretninger, parkering av campingvogner, brakker e.l., framføring av luftledninger, jordkabler, kloakkledninger, bygging av veier, drenering eller annen form for tørrlegging, uttak, oppfylling og lagring av masse, utføring av kloakk eller andre konsentrerte forurensningstilførsler, henleggelse av avfall, gjødsling, kalking eller bruk av kjemiske bekjempingsmidler. Forsøpling er forbudt. Opplistingen av tiltak er ikke uttømmende.
- d) Bruk av naturreservatet til teltleirer, idrettsarrangementer eller andre større arrangementer er forbudt.

§ 4. Generelle unntak fra vernebestemmelsene

Vernebestemmelsene i § 3 annet ledd er ikke til hinder for:

- a) Sanking av bær og matsopp.
- b) Jakt, fangst og fiske i samsvar med gjeldende lovverk.
- c) Oppsetting av midlertidige, mobile jakttårn for storviltjakt.
- d) Fjerning av mindre mengder kvist i forbindelse med utøving av storviltjakt.
- e) Skadefelling av store rovdyr i samsvar med gjeldende lovverk.
- f) Beiting.
- g) Bålbrenning med tørrkvist eller medbrakt ved.

§ 5. Regulering av ferdsel

All ferdsel skal skje varsomt og ta hensyn til vegetasjon, dyreliv og kulturminner.

I naturreservatet gjelder følgende bestemmelser om ferdsel:

- a) Motorisert ferdsel til lands og til vanns er forbudt, herunder start og landing med luftfartøy.
- b) Bruk av sykkel og hest og kjerre samt ridning er forbudt.

§ 6. Generelle unntak fra ferdselsbestemmelsene

Ferdselsbestemmelsene i § 5 er ikke til hinder for:

Gjennomføring av militær operativ virksomhet og tiltak i forbindelse med ambulanse-, politi-, brannvern-, rednings- og oppsynsvirksomhet, samt gjennomføring av skjøtsels- og forvaltningsoppgaver som er bestemt av forvaltningsmyndigheten. Unntaket gjelder ikke øvingsvirksomhet.

Ferdselsbestemmelsene i § 5 annet ledd er ikke til hinder for:

- a) Nødvendig motorferdsel i forbindelse med uttransport av syke og skadde bufe. Kjøretøy som benyttes skal være skånsomt mot markoverflaten. Det skal gis melding til ansvarlig oppsyn for verneområdet i forkant av kjøring.
- b) Nødvendig uttransport av felt elg og hjort med hest eller med lett beltekjøretøy som ikke setter varige spor i terrenget.

§ 7. Spesifiserte dispensasjonsbestemmelser

Forvaltningsmyndigheten kan etter søknad gi dispensasjon til:

- a) Avgrenset bruk av naturreservatet for aktiviteter nevnt i § 3 d).
- b) Hogst og uttak av fremmede treslag og gran.
- c) Oppføring av gjerder og samleanlegg for beite.
- d) Utsetting av saltstein.
- e) Nødvendig motorferdsel i forbindelse med aktiviteter nevnt i § 7 b), c), d) og f).
- f) Istandsetting, vedlikehold og skjøtsel av kulturminner.
- g) Bruk av reservatet til aktiviteter i miljøtilpasset reiselivsvirksomhet, etter plan godkjent av forvaltningsmyndigheten.

§ 8. Generelle dispensasjonsbestemmelser

Forvaltningsmyndigheten kan gjøre unntak fra forskriften dersom det ikke strider mot vernevedtakets formål og ikke kan påvirke verneverdiene nevneverdig, eller dersom sikkerhetshensyn eller hensynet til vesentlige samfunnsinteresser gjør det nødvendig, jf. naturmangfoldloven § 48.

§ 9. Skjøtsel

Forvaltningsmyndigheten, eller den forvaltningsmyndigheten bestemmer, kan iverksette tiltak for å opprettholde eller oppnå den natur- eller kulturtilstand som er formålet med vernet, jf. naturmangfoldloven § 47.

§ 10. Forvaltningsplan

Det kan utarbeides forvaltningsplan med nærmere retningslinjer for forvaltning av reservatet. Forvaltningsplanen kan inneholde nærmere retningslinjer for gjennomføring av skjøtsel.

§ 11. Forvaltningsmyndighet

Miljødirektoratet fastsetter hvem som skal ha forvaltningsmyndighet etter denne forskriften.

§ 12. Ikrafttredelse

Denne forskriften trer i kraft straks.

14. feb. Nr. 146 2014**Forskrift om vern av Eidsfjellet naturreservat, Våler og Åsnes kommuner, Hedmark**

Hjemmel: Fastsatt ved kgl.res. 14. februar 2014 med hjemmel i lov 19. juni 2009 nr. 100 om forvaltning av naturens mangfold (naturmangfoldloven) § 34, jf. § 37 og § 62. Fremmet av Klima- og miljødepartementet. Kunngjort 18. februar 2014 kl. 15.15.

§ 1. Formål

Formålet med naturreservatet er å bevare et skogområde som økosystem med alt naturlig plante- og dyreliv. Området utgjør en spesiell naturtype ved at det til dels består av naturskog med furu og gran og det har særskilt

naturvitenskapelig verdi ved at det inneholder flere kravfulle gammelskogararter. Det er en målsetting å beholde verneverdiene i mest mulig urørt tilstand, og eventuelt videreutvikle dem.

§ 2. *Geografisk avgrensning*

Naturreservatet berører følgende gnr./bnr.:

I Våler kommune: 22/6, 22/7, 28/1, 29/1, 30/8, 31/29, 32/1, 32/9, 32/12, 33/5, 34/1, 34/9, 34/30, 38/1, 55/4 og 87/2.

I Åsnes kommune: 165/19 og 165/26.

Naturreservatet dekker et totalareal på ca. 17 625 dekar. Grensene for naturreservatet går fram av kart i målestokk 1:40 000 datert Klima- og miljødepartementet februar 2014. De nøyaktige grensene for naturreservatet skal avmerkes i marka. Knekkpunktene skal koordinatfestes.

Verneforskriften med kart oppbevares i Våler og Åsnes kommuner, hos Fylkesmannen i Hedmark, i Miljødirektoratet og i Klima- og miljødepartementet.

§ 3. *Vernebestemmelser*

I naturreservatet må ingen foreta noe som forringer verneverdiene angitt i verneformålet.

I naturreservatet gjelder følgende vernebestemmelser:

- a) Vegetasjonen, herunder døde busker og trær, er vernet mot skade og ødeleggelse. Det er forbudt å fjerne planter og sopp (inkludert lav) eller deler av disse fra reservatet. Planting eller såing av trær og annen vegetasjon er forbudt.
- b) Dyrelivet, herunder reirplasser og hiområder, er vernet mot skade, ødeleggelse og unødig forstyrrelse. Utsetting av dyr er forbudt.
- c) Det må ikke iverksettes tiltak som kan endre naturmiljøet, som f.eks. oppføring av bygninger, anlegg, gjerder, andre varige eller midlertidige innretninger, parkering av campingvogner, brakker e.l., framføring av luftledninger, jordkabler, kloakkledninger, bygging av veier, drenering eller annen form for tørrlegging, uttak, oppfylling eller lagring av masse, utføring av kloakk eller andre konsentrerte forurensningstilførsler, henleggelse av avfall, gjødsling, kalking eller bruk av kjemiske bekjempningsmidler. Forsøpling er forbudt. Opplistingen er ikke uttømmende.
- d) Bruk av naturreservatet til telteirer, idrettsarrangementer eller andre større arrangementer er forbudt.

§ 4. *Generelle unntak fra vernebestemmelsene*

Vernebestemmelsene i § 3 annet ledd er ikke til hinder for:

- a) Sanking av bær og matsopp.
- b) Jakt, fangst og fiske i samsvar med gjeldende lovverk.
- c) Beiting.
- d) Bålbrenning med tørrkvist eller medbrakt ved, i samsvar med gjeldende lovverk.
- e) Rydding av vegetasjon i kjørespor fra Øvre Gåsvatn til Rødknappen, i kjørespor i Nilsdalen til Blokkjern sørøst for Rødknappen og i veg/kjørespor fra Djupdalen til Råknappens vestsida, slik at det er tilstrekkelig for ferdsel med lett beltekjøretøy.
- f) Vedlikehold av skihytte og utedo ved Opptrekkeren og av koie, uthus, utedo og hundehus på Elgneset, i henhold til tilstand på vernetidspunktet.
- g) Vedlikehold av eksisterende veg fra Skurven til Øvre Gåsvatn.
- h) Oppsetting av midlertidige, mobile jakttårn under jakt på storvilt.

§ 5. *Regulering av ferdsel*

All ferdsel skal skje varsomt og ta hensyn til vegetasjon, dyreliv og kulturminner.

I naturreservatet gjelder følgende bestemmelser om ferdsel:

- a) Motorferdsel til lands og til vanns, herunder start og landing med luftfartøy, er forbudt.
- b) Bruk av sykkel og hest og kjerre samt ridning er forbudt, unntatt på vegen fra Skurven til Øvre Gåsvatn.

§ 6. *Generelle unntak fra ferdselsbestemmelsene*

Ferdselsbestemmelsene i § 5 er ikke til hinder for:

Gjennomføring av militær operativ virksomhet og tiltak i forbindelse med ambulanse-, politi-, brannvern-, rednings- og oppsynsvirksomhet, samt gjennomføring av skjøtsels- og forvaltningsoppgaver som er bestemt av forvaltningsmyndigheten. Bestemmelsen gjelder ikke øvingsvirksomhet.

Ferdselsbestemmelsene i § 5 annet ledd er ikke til hinder for:

- a) Nødvendig uttransport av felt elg, hjort og bjørn med lett beltekjøretøy som ikke setter varige spor i terrenget.
- b) Motorisert ferdsel på vegen fra Skurven til Øvre Gåsvatn, for vedlikehold av vegen, for vedlikehold og bruk av bygningene på Gåsbu og Elgneset, for uttransport av felt elg, hjort og bjørn og for tømmertransport.
- c) Nødvendig motorferdsel i forbindelse med uttransport av syke og skadde bufe. Kjøretøy som benyttes skal være skånsomt mot markoverflaten. Det skal gis melding til ansvarlig oppsyn for verneområdet før kjøring.
- d) Preparering av skiløyper etter dagens standard langs traséer som er inntegnet på vernekartet.

§ 7. *Spesifiserte dispensasjonsbestemmelser*

Forvaltningsmyndigheten kan etter søknad gi dispensasjon til:

- a) Avgrenset bruk av reservatet for aktiviteter nevnt i § 3 d).

- b) Merking, rydding og vedlikehold av eksisterende stier og løyper.
- c) Vedlikehold, utbedring og omlegging av eksisterende skiløypetraséer.
- d) Utsetting av saltstein.
- e) Gjenoppbygging av bygninger, anlegg og innretninger som er gått tapt ved brann eller naturskade.
- f) Istandsetting, vedlikehold og skjøtsel av kulturminner.
- g) Nødvendig motorferdsel i forbindelse med aktiviteter nevnt i § 4 f), § 7 c), § 7 d), § 7 e) og § 7 f).
- h) Nødvendig motorferdsel ved øvingsvirksomhet for formål nevnt i § 6 første ledd.

§ 8. *Generelle dispensasjonsbestemmelser*

Forvaltningsmyndigheten kan gjøre unntak fra forskriften dersom det ikke strider mot vernevedtakets formål og ikke kan påvirke verneverdiene nevneverdig, eller dersom sikkerhetshensyn eller hensynet til vesentlige samfunnsinteresser gjør det nødvendig, jf. naturmangfoldloven § 48.

§ 9. *Skjøtsel*

Forvaltningsmyndigheten, eller den forvaltningsmyndigheten bestemmer, kan iverksette tiltak for å opprettholde eller oppnå den natur- eller kulturtilstand som er formålet med vernet, jf. naturmangfoldloven § 47.

§ 10. *Forvaltningsplan*

Det kan utarbeides forvaltningsplan med nærmere retningslinjer for forvaltning av naturreservatet. Forvaltningsplanen kan inneholde nærmere retningslinjer for gjennomføring av skjøtsel.

§ 11. *Forvaltningsmyndighet*

Miljødirektoratet fastsetter hvem som skal ha forvaltningsmyndighet etter denne forskriften.

§ 12. *Ikrafttredelse*

Denne forskriften trer i kraft straks. Samtidig oppheves forskrift 26. juni 2009 nr. 893 om verneplan for skog. Vedlegg 10. Fredning av Eidsfjellet naturreservat, Våler og Åsnes kommuner, Hedmark.

14. feb. Nr. 147 2014

Forskrift om vern av Hanestadvola naturreservat, Rendalen og Stor-Elvdal kommuner, Hedmark

Hjemmel: Fastsatt ved kgl.res. 14. februar 2014 med hjemmel i lov 19. juni 2009 nr. 100 om forvaltning av naturens mangfold (naturmangfoldloven) § 34, jf. § 37 og § 62. Fremmet av Klima- og miljødepartementet. Kunngjort 18. februar 2014 kl. 15.15.

§ 1. *Formål*

Formålet med naturreservatet er å bevare et stort naturområde med stor variasjon i barskog- og myrtyper, med innslag av gammelskog, rike bekkedrag og sørberg som har særskilt betydning for biologisk mangfold ved at det inneholder en rekke sjeldne og sårbare sopp- og lavararter. Det er en målsetting å beholde verneverdiene i mest mulig urørt tilstand, og eventuelt videreutvikle dem.

§ 2. *Geografisk avgrensning*

Naturreservatet berører gnr./bnr. 31/1 i Rendalen kommune og gnr./bnr. 19/48 i Stor-Elvdal kommune.

Naturreservatet dekker et totalareal på ca. 24 435 dekar. Grensene for naturreservatet går fram av kart i målestokk 1:50 000 datert Klima- og miljødepartementet februar 2014. De nøyaktige grensene for naturreservatet skal avmerkes i marka. Knekkpunktene skal koordinatfestes.

Verneforskriften med kart oppbevares i Rendalen og Stor-Elvdal kommuner, hos Fylkesmannen i Hedmark, i Miljødirektoratet og i Klima- og miljødepartementet.

§ 3. *Vernebestemmelser*

I naturreservatet må ingen foreta noe som forringer verneverdiene angitt i verneformålet.

I naturreservatet gjelder følgende vernebestemmelser:

- a) Vegetasjonen, herunder døde busker og trær, er vernet mot skade og ødeleggelse. Det er forbudt å fjerne planter og sopp (inkludert lav) eller deler av disse fra reservatet. Planting eller såing av trær og annen vegetasjon er forbudt.
- b) Dyrelivet, herunder reirplasser og hiområder, er vernet mot skade, ødeleggelse og unødige forstyrrelse. Utsetting av dyr er forbudt.
- c) Det må ikke iverksettes tiltak som kan endre naturmiljøet, som f.eks. oppføring av bygninger, anlegg, gjerder, andre varige eller midlertidige innretninger, parkering av campingvogner, brakker e.l., framføring av luftledninger, jordkabler, kloakkledninger, bygging av veier, drenering eller annen form for tørrlegging, uttak, oppfylling og lagring av masse, utføring av kloakk eller andre konsentrerte forurensningstilførsler, henleggelse av avfall, gjødsling, kalking eller bruk av kjemiske bekjempningsmidler. Forsøpling er forbudt. Opplistingen av tiltak er ikke uttømmende.
- d) Bruk av naturreservatet til telteirer, idrettsarrangementer eller andre større arrangementer er forbudt.

§ 4. *Generelle unntak fra vernebestemmelsene*

Vernebestemmelsene i § 3 annet ledd er ikke til hinder for:

- a) Sanking av bær og matsopp.

- b) Jakt, fangst og fiske i samsvar med gjeldende lovverk.
- c) Skadefelling av store rovdyr i samsvar med gjeldende regelverk.
- d) Beiting.
- e) Bålbrenning med tørrkvist eller medbrakt ved i samsvar med gjeldende lovverk.
- f) Vedlikehold av Kjølssjøkoia med tilhørende uthus, utedo og båthus, av Klettthytta med tilhørende utedo og av Fiskehytta med tilhørende skåle/utedo og båthus, i henhold til standard på vernetidspunktet.
- g) Vedlikehold av klopp over Kjølssjøbekken ved utløpet fra Kjølssjøen.

§ 5. *Regulering av ferdsel*

All ferdsel skal skje varsomt og ta hensyn til vegetasjon, dyreliv og kulturminner.

I naturreservatet gjelder følgende bestemmelser om ferdsel:

- a) Motorferdsel til lands og til vanns er forbudt, herunder start og landing med luftfartøy.
- b) Bruk av sykkel og hest og kjerre samt ridning er forbudt.

§ 6. *Generelle unntak fra ferdselsbestemmelsene*

Ferdselsbestemmelsene i § 5 er ikke til hinder for:

Gjennomføring av militær operativ virksomhet og tiltak i forbindelse med ambulanse-, politi-, brannvern-, rednings- og oppsynsvirksomhet, samt gjennomføring av skjøtsels- og forvaltningsoppgaver som er bestemt av forvaltningsmyndigheten. Unntaket gjelder ikke øvingsvirksomhet.

Ferdselsbestemmelsene i § 5 annet ledd er ikke til hinder for:

- a) Nødvendig motorferdsel i forbindelse med uttransport av syke og skadde bufe. Kjøretøy som benyttes skal være skånsomt mot markoverflaten. Det skal gis melding til ansvarlig oppsyn for verneområdet i forkant av kjøring.
- b) Nødvendig uttransport av felt elg, hjort og bjørn med lett beltekjøretøy som ikke setter varige spor i terrenget.

§ 7. *Spesifiserte dispensasjonsbestemmelser*

Forvaltningsmyndigheten kan etter søknad gi dispensasjon til:

- a) Avgrenset bruk av reservatet for aktiviteter nevnt i § 3 d).
- b) Istandsetting, vedlikehold og skjøtsel av kulturminner.
- c) Tiltak i forbindelse med forvaltning av vilt og fisk.
- d) Merking og nødvendig rydding av sti fra Atna via Kvitskjæret til Kjølssjøen slik den er avmerket på vernekartet.
- e) Vedlikehold av grøft øst for (ovenfor) Fiskehytta.
- f) Utsetting av saltstein.
- g) Gjenoppføring av anlegg og innretninger som er gått tapt ved brann eller naturskade.
- h) Nødvendig motorisert ferdse langs kjøresporet fra Hanestadsetra til Fiskehytta for vedlikehold av denne.
- i) Nødvendig motorisert ferdse i forbindelse med tiltak nevnt i § 7 b), § 7 f) og § 7 g).

§ 8. *Generelle dispensasjonsbestemmelser*

Forvaltningsmyndigheten kan gjøre unntak fra forskriften dersom det ikke strider mot vernevedtakets formål og ikke kan påvirke verneverdiene nevneverdig, eller dersom sikkerhetshensyn eller hensynet til vesentlige samfunnsinteresser gjør det nødvendig, jf. naturmangfoldlovens § 48.

§ 9. *Skjøtsel*

Forvaltningsmyndigheten, eller den forvaltningsmyndigheten bestemmer, kan iverksette tiltak for å opprettholde eller oppnå den natur- eller kulturtilstand som er formålet med vernet, jf. naturmangfoldloven § 47.

§ 10. *Forvaltningsplan*

Det kan utarbeides forvaltningsplan med nærmere retningslinjer for forvaltning av naturreservatet. Forvaltningsplanen kan inneholde nærmere retningslinjer for gjennomføring av skjøtsel.

§ 11. *Forvaltningsmyndighet*

Miljødirektoratet fastsetter hvem som skal ha forvaltningsmyndighet etter denne forskriften.

§ 12. *Ikrafttredelse*

Denne forskriften trer i kraft straks.

14. feb. Nr. 148 2014

Forskrift om vern av Ytterøya naturreservat, Elverum kommune, Hedmark

Hjemmel: Fastsatt ved kgl.res. 14. februar 2014 med hjemmel i lov 19. juni 2009 nr. 100 om forvaltning av naturens mangfold (naturmangfoldloven) § 34, jf. § 37 og § 62. Fremmet av Klima- og miljødepartementet. Kunngjort 18. februar 2014 kl. 15.15.

§ 1. *Formål*

Formålet med naturreservatet er å bevare ei flompåvirket øy i Glomma med gråor-heggeskog og lågurt- og høgstaudegranskog som har særskilt betydning for biologisk mangfold ved at den inneholder kravfulle og sårbare plantearter. Det er en målsetting å beholde verneverdiene i mest mulig urørt tilstand, og eventuelt videreutvikle dem.

§ 2. Geografisk avgrensning

Naturreservatet berører gnr./bnr. 19/16 i Elverum kommune.

Naturreservatet dekker et totalareal på ca. 57 dekar. Grensene for naturreservatet går fram av kart i målestokk 1:10 000 datert Klima- og miljødepartementet februar 2014. De nøyaktige grensene for naturreservatet skal avmerkes i marka. Knekkpunktene skal koordinatfestes.

Verneforskriften med kart oppbevares i Elverum kommune, hos Fylkesmannen i Hedmark, i Miljødirektoratet og i Klima- og miljødepartementet

§ 3. Vernebestemmelser

I naturreservatet må ingen foreta noe som forringer verneverdiene angitt i verneformålet.

For naturreservatet gjelder følgende bestemmelser:

- a) Vegetasjonen, herunder døde busker og trær, er vernet mot skade og ødeleggelse. Det er forbudt å fjerne planter og sopp (inkludert lav) eller deler av disse fra reservatet. Planting eller såing av trær og annen vegetasjon er forbudt.
- b) Dyrelivet, herunder reirplasser og hiområder, er vernet mot skade, ødeleggelse og unødige forstyrrelse. Utsetting av dyr er forbudt.
- c) Det må ikke iverksettes tiltak som kan endre naturmiljøet, som f.eks. oppføring av bygninger, anlegg, gjerder, andre varige eller midlertidige innretninger, parkering av campingvogner, brakker e.l., framføring av luftledninger, jordkabler, kloakkledninger, bygging av veier, drenering eller annen form for tørrlegging, uttak, oppfylling og lagring av masse, utføring av kloakk eller andre konsentrerte forurensningstilførsler, henleggelse av avfall, gjødsling, kalking eller bruk av kjemiske bekjempningsmidler. Forsøpling er forbudt. Opplystingen er ikke uttømmende.
- d) Bruk av naturreservatet til teltleirer, idrettsarrangementer og andre større arrangementer er forbudt.
- e) Bålbrenning er forbudt.

§ 4. Generelle unntak fra vernebestemmelsene

Vernebestemmelsene i § 3 annet ledd er ikke til hinder for:

- a) Sanking av bær og matsopp.
- b) Jakt, fangst og fiske i samsvar med gjeldende lovverk.
- c) Beiting.

§ 5. Regulering av ferdsel

All ferdsel skal skje varsomt og ta hensyn til vegetasjon, dyreliv og kulturminner.

I naturreservatet gjelder følgende bestemmelser om ferdsel:

- a) Motorferdsel til lands og til vanns, herunder start og landing med luftfartøy, er forbudt.
- b) Bruk av sykkel og hest og kjerre samt ridning er forbudt.

§ 6. Generelle unntak fra ferdselsbestemmelsene

Ferdselsbestemmelsene i § 5 er ikke til hinder for:

Gjennomføring av militær operativ virksomhet og tiltak i forbindelse med ambulanse-, politi-, brannvern-, rednings- og oppsynsvirksomhet, samt gjennomføring av skjøtsels- og forvaltningsoppgaver som er bestemt av forvaltningsmyndigheten. Unntaket gjelder ikke øvingsvirksomhet.

Ferdselsbestemmelsene i § 5 annet ledd er ikke til hinder for:

- a) Nødvendig motorferdsel i forbindelse med uttransport av syke og skadde bufe. Kjøretøy som benyttes skal være skånsomt mot markoverflaten. Det skal gis melding til ansvarlig oppsyn for verneområdet før kjøring.
- b) Nødvendig uttransport av felt elg, hjort og bjørn med lett beltekjøretøy som ikke setter varige spor i terrenget.

§ 7. Spesifiserte dispensasjonsbestemmelser

Forvaltningsmyndigheten kan etter søknad gi dispensasjon til:

- a) Avgrenset bruk av reservatet for aktiviteter nevnt i § 3 d).
- b) Istandsetting, vedlikehold og skjøtsel av kulturminner.
- c) Utsetting av saltstein.
- d) Nødvendig motorferdsel i forbindelse med tiltak nevnt under § 7 b).

§ 8. Generelle dispensasjonsbestemmelser

Forvaltningsmyndigheten kan gjøre unntak fra forskriften dersom det ikke strider mot vernevedtakets formål og ikke kan påvirke verneverdiene nevneverdig, eller dersom sikkerhetshensyn eller hensynet til vesentlige samfunnsinteresser gjør det nødvendig, jf. naturmangfoldlovens § 48.

§ 9. Skjøtsel

Forvaltningsmyndigheten, eller den forvaltningsmyndigheten bestemmer, kan iverksette tiltak for å opprettholde eller oppnå den natur- eller kulturtilstand som er formålet med vernet, jf. naturmangfoldloven § 47.

§ 10. Forvaltningsplan

Det kan utarbeides forvaltningsplan med nærmere retningslinjer for forvaltning av naturreservatet. Forvaltningsplanen kan inneholde nærmere retningslinjer for gjennomføring av skjøtsel.

§ 11. Forvaltningsmyndighet

Miljødirektoratet fastsetter hvem som skal ha forvaltningsmyndighet etter denne forskriften.

§ 12. Ikrafttredelse

Denne forskriften trer i kraft straks.

14. feb. Nr. 149 2014**Forskrift om vern av Kalvmyra naturreservat, Elverum kommune, Hedmark**

Hjemmel: Fastsatt ved kgl.res. 14. februar 2014 med hjemmel i lov 19. juni 2009 nr. 100 om forvaltning av naturens mangfold (naturmangfoldloven) § 34, jf. § 37 og § 62. Fremmet av Klima- og miljødepartementet. Kunngjort 18. februar 2014 kl. 15.15.

§ 1. Formål

Formålet med naturreservatet er å bevare et ravinelandskap med gammel granskog som har særskilt betydning for biologisk mangfold ved at det inneholder kravfulle, sjeldne og sårbare plantearter. Det er en målsetting å beholde verneverdiene i mest mulig urørt tilstand, og eventuelt videreutvikle dem.

§ 2. Geografisk avgrensning

Naturreservatet berører gnr./bnr. 19/16 i Elverum kommune.

Naturreservatet dekker et totalareal på ca. 365 dekar. Grensene for naturreservatet går fram av kart i målestokk 1:20 000 datert Klima- og miljødepartementet februar 2014. De nøyaktige grensene for naturreservatet skal avmerkes i marka. Knekkpunktene skal koordinatfestes.

Verneforskriften med kart oppbevares i Elverum kommune, hos Fylkesmannen i Hedmark, i Miljødirektoratet og i Klima- og miljødepartementet.

§ 3. Vernebestemmelser

I naturreservatet må ingen foreta noe som forringer verneverdiene angitt i verneformålet.

For naturreservatet gjelder følgende bestemmelser:

- Vegetasjonen, herunder døde busker og trær, er vernet mot skade og ødeleggelse. Det er forbudt å fjerne planter og sopp (inkludert lav) eller deler av disse fra reservatet. Planting eller såing av trær og annen vegetasjon er forbudt.
- Dyrelivet, herunder reirplasser og hiområder, er vernet mot skade, ødeleggelse og unødig forstyrrelse. Utsetting av dyr er forbudt.
- Det må ikke iverksettes tiltak som kan endre naturmiljøet, som f.eks. oppføring av bygninger, anlegg, gjerder, andre varige eller midlertidige innretninger, parkering av campingvogner, brakker e.l., framføring av luftledninger, jordkabler, kloakkledninger, bygging av veier, drenering eller annen form for tørrlegging, uttak, oppfylling og lagring av masse, utføring av kloakk eller andre konsentrerte forurensningstilførsler, henleggelse av avfall, gjødsling, kalking eller bruk av kjemiske bekjempningsmidler. Forsøpling er forbudt. Oppstillingen er ikke uttømmende.
- Bruk av naturreservatet til teltleirer, idrettsarrangementer og andre større arrangementer er forbudt.
- Bålbrenning er forbudt.

§ 4. Generelle unntak fra vernebestemmelsene

Vernebestemmelsene i § 3 annet ledd er ikke til hinder for:

- Sanking av bær og matsopp.
- Jakt, fangst og fiske i samsvar med gjeldende lovverk.
- Beiting.
- Vedlikehold av traktorveg avmerket på kartet, i henhold til tilstand på vernetidspunktet.

§ 5. Regulering av ferdsel

All ferdsel skal skje varsomt og ta hensyn til vegetasjon, dyreliv og kulturminner.

I naturreservatet gjelder følgende bestemmelser om ferdsel:

- Motorferdsel til lands og til vanns, herunder start og landing med luftfartøy, er forbudt.
- Bruk av sykkel og hest og kjerre samt ridning er forbudt.

§ 6. Generelle unntak fra ferdselsbestemmelsene

Ferdselsbestemmelsene i § 5 er ikke til hinder for:

Gjennomføring av militær operativ virksomhet og tiltak i forbindelse med ambulanse-, politi-, brannvern-, rednings- og oppsynsvirksomhet, samt gjennomføring av skjøtsels- og forvaltningsoppgaver som er bestemt av forvaltningsmyndigheten. Unntaket gjelder ikke øvingsvirksomhet.

Ferdselsbestemmelsene i § 5 annet ledd er ikke til hinder for:

- Nødvendig motorferdsel i forbindelse med uttransport av syke og skadde bufe. Kjøretøy som benyttes skal være skånsomt mot markoverflaten. Det skal gis melding til ansvarlig oppsyn for verneområdet før kjøring.
- Nødvendig uttransport av felt elg, hjort og bjørn med lett beltekjøretøy som ikke setter varige spor i terrenget.
- Nødvendig motorferdsel på traktorveg avmerket på kartet i forbindelse med skogsdrift.

§ 7. Spesifiserte dispensasjonsbestemmelser

Forvaltningsmyndigheten kan etter søknad gi dispensasjon til:

- a) Avgrenset bruk av reservatet for aktiviteter nevnt i § 3 d)
- b) Istandsetting, vedlikehold og skjøtsel av kulturminner.
- c) Nødvendig motorferdsel i forbindelse med tiltak nevnt under § 7 b).

§ 8. Generelle dispensasjonsbestemmelser

Forvaltningsmyndigheten kan gjøre unntak fra forskriften dersom det ikke strider mot vernevedtakets formål og ikke kan påvirke verneverdiene nevneverdig, eller dersom sikkerhetshensyn eller hensynet til vesentlige samfunnsinteresser gjør det nødvendig, jf. naturmangfoldlovens § 48.

§ 9. Skjøtsel

Forvaltningsmyndigheten, eller den forvaltningsmyndigheten bestemmer, kan iverksette tiltak for å opprettholde eller oppnå den natur- eller kulturtilstand som er formålet med vernet, jf. naturmangfoldloven § 47.

§ 10. Forvaltningsplan

Det kan utarbeides forvaltningsplan med nærmere retningslinjer for forvaltning av naturreservatet. Forvaltningsplanen kan inneholde nærmere retningslinjer for gjennomføring av skjøtsel.

§ 11. Forvaltningsmyndighet

Miljødirektoratet fastsetter hvem som skal ha forvaltningsmyndighet etter denne forskriften.

§ 12. Ikrafttredelse

Denne forskriften trer i kraft straks.

14. feb. Nr. 150 2014**Forskrift om vern av Askevann naturreservat, Rakkestad kommune, Østfold**

Hjemmel: Fastsatt ved kgl.res. 14. februar 2014 med hjemmel i lov 19. juni 2009 nr. 100 om forvaltning av naturens mangfold (naturmangfoldloven) § 34, jf. § 37 og § 62. Fremmet av Klima- og miljødepartementet. Kunngjort 18. februar 2014 kl. 15.15.

§ 1. Formål

Formålet med naturreservatet er å bevare et relativt lite påvirket skogområde, med tjern, myrer og gran- og furuskog. Området representerer en bestemt naturtype i lavereliggende trakter omkring marin grense på grunnfjellet i Sørøst-Norge. Området har betydning for biologisk mangfold. Det er en målsetting å beholde verneverdiene i mest mulig urørt tilstand, og eventuelt videreutvikle dem.

§ 2. Geografisk avgrensning

Naturreservatet berører følgende gnr./bnr.: 136/2, 137/4 og 137/5 i Rakkestad kommune.

Naturreservatet dekker et totalareal på ca. 1056 dekar. Grensene for naturreservatet går fram av kart i målestokk 1:8500 datert Klima- og miljødepartementet februar 2014. De nøyaktige grensene for naturreservatet skal avmerkes i marka. Knekkpunktene skal koordinatfestes.

Verneforskriften med kart oppbevares i Rakkestad kommune, hos Fylkesmannen i Østfold, i Miljødirektoratet og i Klima- og miljødepartementet.

§ 3. Vernebestemmelser

I naturreservatet må ingen foreta noe som forringer verneverdiene angitt i verneformålet.

I naturreservatet gjelder følgende vernebestemmelser:

- a) Vegetasjonen, herunder døde busker og trær, er vernet mot skade og ødeleggelse. Det er forbudt å fjerne planter og sopp (inkludert lav) eller deler av disse fra naturreservatet. Planting eller såing av trær og annen vegetasjon er forbudt.
- b) Dyrelivet, herunder reirplasser og hiområder, er fredet mot skade, ødeleggelse og unødig forstyrrelse. Utsetting av dyr er forbudt.
- c) Det må ikke iverksettes tiltak som kan endre naturmiljøet, som f.eks. oppføring av bygninger, anlegg, gjerder, andre varige eller midlertidige innretninger, parkering av campingvogner, brakker e.l., opplag av båter, framføring av luftledninger, jordkabler, kloakkledninger, bygging av veier, drenering eller annen form for tørrlegging, uttak, oppfylling eller lagring av masse, utføring av kloakk eller andre konsentrerte forurensningstilførsler, henleggelse av avfall, gjødsling, kalking eller bruk av kjemiske bekjempingsmidler. Forsøpling er forbudt. Opplistingen av tiltak er ikke uttømmende.
- d) Bruk av naturreservatet til teltleirer, idrettsarrangementer eller andre større arrangementer er forbudt.
- e) Etablering av båtplasser og bålbrenning er forbudt.
- f) Oppsetting av kamuflasjennretninger er forbudt.

§ 4. Generelle unntak fra vernebestemmelsene

Vernebestemmelsene i § 3 annet ledd er ikke til hinder for:

- a) Sanking av bær og matsopp.
- b) Jakt, fangst og fiske i samsvar med gjeldende lovverk.

- c) Skadefelling av store rovdyr i samsvar med gjeldende lovverk.
- d) Beiting.
- e) Bålbrenning med tørrkvist fra bakken eller med medbrakt ved, i tidsrommet 16. september–14. april.
- f) Vedlikehold og merking av eksisterende stier angitt på vernekartet, sti mellom Nordre og Søndre Askevann, samt sti mellom Søndre Askevann og Holmetjern.
- g) Rydding av mindre mengder kvist på poster i samband med jakt på storvilt.
- h) Utsetting av saltsteiner.
- i) Vedlikehold av bekk i reservatgrensen sørvest for Holmetjern, etter at forvaltningsmyndigheten er varslet.
- j) Opplag og båtfeste for robåt helt sør i Søndre Askevann for hytte nord for vannet (gnr./bnr. 136/15).

§ 5. *Regulering av ferdsel*

All ferdsel skal skje varsomt og ta hensyn til vegetasjon, dyreliv og kulturminner.

I naturreservatet gjelder følgende bestemmelser om ferdsel:

- a) Motorisert ferdsel til lands og til vanns er forbudt, herunder start og landing med luftfartøy.
- b) Utenom på eksisterende stier er bruk av sykkel og hest og kjerre samt ridning forbudt.

§ 6. *Generelle unntak fra ferdselsbestemmelsene*

Ferdselsbestemmelsene i § 5 er ikke til hinder for:

Gjennomføring av militær operativ virksomhet og tiltak i forbindelse med ambulanse-, politi-, brannvern-, rednings- og oppsynsvirksomhet, samt gjennomføring av skjøtsels- og forvaltningsoppgaver som er bestemt av forvaltningsmyndigheten. Unntaket gjelder ikke øvingsvirksomhet.

Ferdselsbestemmelsene i § 5 annet ledd er ikke til hinder for:

- a) Nødvendig motorferdsel i forbindelse med uttransport av syke og skadde bufe. Kjøretøy som benyttes skal være skånsomt mot markoverflaten. Det skal gis melding til ansvarlig oppsyn for verneområdet i forkant av kjøring.
- b) Nødvendig uttransport av felt elg og hjort med lett beltekjøretøy som ikke setter varige spor i terrenget.

§ 7. *Spesifiserte dispensasjonsbestemmelser*

Forvaltningsmyndigheten kan etter søknad gi dispensasjon til:

- a) Avgrenset bruk av naturreservatet for aktiviteter nevnt i § 3 d).
- b) Istandsetting, vedlikehold og skjøtsel av kulturminner.
- c) Tiltak i forbindelse med forvaltning av vilt og fisk.
- d) Nødvendig uttransport av felt elg og hjort med annet kjøretøy enn lett beltekjøretøy som nevnt i § 6 annet ledd b).
- e) Oppsetting av gjerder i forbindelse med beiting.
- f) Nødvendig motorferdsel i forbindelse med aktivitet nevnt i § 4 h), § 7 b) og § 7 e).
- g) Nødvendig transport av ved, materialer og utstyr på frossen, snødekt mark eller med lett beltekjøretøy som ikke setter varige spor i terrenget, langs vintervei/sti mellom Nordre og Søndre Askevann, til hytte på gnr./bnr. 136/15 nord for Søndre Askevann.

§ 8. *Generelle dispensasjonsbestemmelser*

Forvaltningsmyndigheten kan gjøre unntak fra forskriften dersom det ikke strider mot vernevedtakets formål og ikke kan påvirke verneverdiene nevneverdig, eller dersom sikkerhetshensyn eller hensynet til vesentlige samfunnsinteresser gjør det nødvendig, jf. naturmangfoldloven § 48.

§ 9. *Skjøtsel*

Forvaltningsmyndigheten, eller den forvaltningsmyndigheten bestemmer, kan iverksette tiltak for å opprettholde eller oppnå den natur- eller kulturtilstand som er formålet med vernet, jf. naturmangfoldloven § 47.

§ 10. *Forvaltningsplan*

Det kan utarbeides forvaltningsplan med nærmere retningslinjer for forvaltning av naturreservatet. Forvaltningsplanen kan inneholde nærmere retningslinjer for gjennomføring av skjøtsel.

§ 11. *Forvaltningsmyndighet*

Miljødirektoratet fastsetter hvem som skal ha forvaltningsmyndighet etter denne forskriften.

§ 12. *Ikrafttredelse*

Denne forskriften trer i kraft straks.

14. feb. Nr. 151 2014

Forskrift om vern av Fuglen og Ømyr naturreservat, Halden kommune, Østfold

Hjemmel: Fastsatt ved kgl.res. 14. februar 2014 med hjemmel i lov 19. juni 2009 nr. 100 om forvaltning av naturens mangfold (naturmangfoldloven) § 34, jf. § 37 og § 62. Fremmet av Klima- og miljødepartementet. Kunngjort 18. februar 2014 kl. 15.15.

§ 1. *Formål*

Formålet med naturreservatet er å bevare et lite påvirket skogområde med naturlig forekommende naturtyper. Området innehar barskog, tjern, vassdrag og myrer, i lavereliggende trakter over marin grense på grunnfjellet i Sørøst-

Norge. Det ligger i sørboreal sone og har markert suboceanisk klima, som preger vegetasjonen. Området har særlig betydning for biologisk mangfold. Det er en målsetting å beholde verneverdiene i mest mulig urørt tilstand, og eventuelt videreutvikle dem.

§ 2. *Avgrensing*

Naturreservatet berører følgende gnr./bnr.: 142/5,6,7,8 og 220/1 i Halden kommune.

Naturreservatet dekker et totalareal på ca. 2846 daa. Grensene for naturreservatet går fram av kart i målestokk 1:8000 datert Klima- og miljødepartementet februar 2014. De nøyaktige grensene for naturreservatet skal avmerkes i marka. Knekkpunktene skal koordinatfestes.

Verneforskriften med kart oppbevares i Halden kommune, hos Fylkesmannen i Østfold fylke, i Miljødirektoratet og i Klima- og miljødepartementet.

§ 3. *Vernebestemmelser*

I naturreservatet må ingen foreta noe som forringer verneverdiene angitt i verneformålet.

I naturreservatet gjelder følgende vernebestemmelser:

- a) Vegetasjonen, herunder døde busker og trær, er vernet mot skade og ødeleggelse. Det er forbudt å fjerne planter og sopp (inkludert lav) eller deler av disse fra naturreservatet. Planting eller såing av trær og annen vegetasjon er forbudt.
- b) Dyrelivet, herunder reirplasser og hiområder, er vernet mot skade, ødeleggelse og unødig forstyrrelse. Utsetting av dyr er forbudt.
- c) Det må ikke iverksettes tiltak som kan endre naturmiljøet, som f.eks. oppføring av bygninger, anlegg, gjerder, andre varige eller midlertidige innretninger, parkering av campingvogner, brakker e.l., framføring av luftledninger, jordkabler, kloakkledninger, bygging av veier, drenering eller annen form for tørrlegging, uttak, oppfylling og lagring av masse, utføring av kloakk eller andre konsentrerte forurensningstilførsler, henleggelse av avfall, gjødsling, kalking eller bruk av kjemiske bekjempingsmidler. Forsøpling er forbudt. Oppstillingen av tiltak er ikke uttømmende.
- d) Bruk av naturreservatet til teltleirer, idrettsarrangementer eller andre større arrangementer er forbudt.
- e) Etablering av båtplasser er forbudt.
- f) Bålbrenning i strandsoner er forbudt.
- g) Oppsetting av kamouflasjeinnretninger er forbudt.

§ 4. *Generelle unntak fra vernebestemmelsene*

Vernebestemmelsene i § 3 annet ledd er ikke til hinder for:

- a) Sanking av bær og matsopp.
- b) Jakt, fangst og fiske i samsvar med gjeldende lovverk.
- c) Skadefelling av store rovdyr i samsvar med gjeldende lovverk.
- d) Beiting.
- e) Bålbrenning med tørrkvist fra bakken eller med medbrakt ved, i samsvar med gjeldende lovverk. Unntaket gjelder ikke bålbrenning i strandsonen, jf. § 3 f.
- f) Rydding av mindre mengder kvist på poster i samband med jakt på storvilt.
- g) Utsetting av saltsteiner.

§ 5. *Regulering av ferdsel*

All ferdsel skal skje varsomt og ta hensyn til vegetasjon, dyreliv og kulturminner.

I naturreservatet gjelder følgende bestemmelser om ferdsel:

- a) Motorisert ferdsel til lands og til vanns er forbudt, herunder start og landing med luftfartøy.
- b) Utenom på eksisterende sti avmerket på vernekartet er bruk av sykkel og ridning forbudt.

§ 6. *Generelle unntak fra ferdselsbestemmelsene*

Ferdselsbestemmelsene i § 5 er ikke til hinder for:

Gjennomføring av militær operativ virksomhet og tiltak i forbindelse med ambulanse-, politi-, brannvern-, rednings- og oppsynsvirksomhet, samt gjennomføring av skjøtsels- og forvaltningsoppgaver som er bestemt av forvaltningsmyndigheten. Unntaket gjelder ikke øvingsvirksomhet.

Ferdselsbestemmelsene i § 5 annet ledd er ikke til hinder for:

- a) Nødvendig motorferdsel i forbindelse med uttransport av syke og skadde bufe. Kjøretøy som benyttes skal være skånsomt mot markoverflaten. Det skal gis melding til ansvarlig oppsyn for verneområdet i forkant av kjøring.
- b) Nødvendig uttransport av felt elg og hjort med lett beltekjøretøy som ikke setter varige spor i terrenget.
- c) Nødvendig bruk av eksisterende traktortrasé på frossen mark gjennom reservatet ved Skrukketjern i forbindelse med skogsdrift.

§ 7. *Spesifiserte dispensasjonsbestemmelser*

Forvaltningsmyndigheten kan etter søknad gi dispensasjon til:

- a) Avgrenset bruk av naturreservatet for aktiviteter nevnt i § 3 d).
- b) Istandsetting, vedlikehold og skjøtsel av kulturminner.
- c) Tiltak i forbindelse med forvaltning av vilt og fisk.

- d) Nødvendig uttransport av felt elg og hjort med annet kjøretøy enn lett beltekjøretøy som nevnt i § 6 b).
- e) Oppsetting av gjerder i forbindelse med beiting.
- f) Nødvendig motorferdsel i forbindelse med aktivitet nevnt i § 4 g), § 7 b) og § 7 e).
- g) Fjerning av beverdemninger som fører til forsumping av skogarealer utenfor reservatet.

§ 8. *Generelle dispensasjonsbestemmelser*

Forvaltningsmyndigheten kan gjøre unntak fra forskriften dersom det ikke strider mot vernevedtakets formål og ikke kan påvirke verneverdiene nevneverdig, eller dersom sikkerhetshensyn eller hensynet til vesentlige samfunnsinteresser gjør det nødvendig, i samsvar med naturmangfoldloven § 48.

§ 9. *Skjøtsel*

Forvaltningsmyndigheten, eller den forvaltningsmyndigheten bestemmer, kan iverksette tiltak for å opprettholde eller oppnå den natur- eller kulturtilstand som er formålet med vernet, i samsvar med naturmangfoldloven § 47.

§ 10. *Forvaltningsplan*

Det kan utarbeides forvaltningsplan med nærmere retningslinjer for forvaltning av naturreservatet. Forvaltningsplanen kan inneholde nærmere retningslinjer for gjennomføring av skjøtsel.

§ 11. *Forvaltningsmyndighet*

Miljødirektoratet fastsetter hvem som skal ha forvaltningsmyndighet etter denne forskriften.

§ 12. *Ikrafttredelse*

Denne forskriften trer i kraft straks. Samtidig oppheves forskrift 22. desember 2006 nr. 1624 om verneplan for skog, vedlegg 3, Fuglen naturreservat, Halden kommune, Østfold.

14. feb. Nr. 152 2014

Forskrift om vern av Gukilhøgda naturreservat, Trøgstad og Aurskog-Høland kommuner, Østfold og Akershus

Hjemmel: Fastsatt ved kgl.res. 14. februar 2014 med hjemmel i lov 19. juni 2009 nr. 100 om forvaltning av naturens mangfold (naturmangfoldloven) § 34, jf. § 37 og § 62. Fremmet av Klima- og miljødepartementet. Kunngjort 18. februar 2014 kl. 15.15.

§ 1. *Formål*

Formålet med naturreservatet er å bevare et område som inneholder en høy andel svært produktiv skog med grovvokst gran. De løsmasserike delene av området representerer en skogtype som er sårbar og svært sjelden i Norge.

Nordvendt posisjon og fuktighetsstabiliserende løsmasser gir et spesielt humid klima. Vegetasjonstypen i disse områdene er av småbregnetype med innslag av lågurt – og kildepåvirket vegetasjon. Det er en målsetting å beholde verneverdiene i mest mulig urørt tilstand, og eventuelt videreutvikle dem.

§ 2. *Geografisk avgrensning*

Naturreservatet berører følgende gnr./bnr.: 78/1, 78/4, 78/5, 80/4 i Trøgstad kommune og 99/1, 99/2, 99/4 i Aurskog-Høland kommune.

Naturreservatet dekker et totalareal på ca. 1216 dekar. Grensene for naturreservatet går fram av kart i målestokk 1:5000 datert Klima- og miljødepartementet februar 2014. De nøyaktige grensene for naturreservatet skal avmerkes i marka. Knekkpunktene skal koordinatfestes.

Verneforskriften med kart oppbevares i Trøgstad og Aurskog-Høland kommuner, hos Fylkesmannen i Østfold og Akershus fylker, i Miljødirektoratet og i Klima- og miljødepartementet.

§ 3. *Vernebestemmelser*

I naturreservatet må ingen foreta noe som forringer verneverdiene angitt i verneformålet.

I naturreservatet gjelder følgende vernebestemmelser:

- a) Vegetasjonen, herunder døde busker og trær, er vernet mot skade og ødeleggelse. Det er forbudt å fjerne planter og sopp (inkludert lav) eller deler av disse fra naturreservatet. Planting eller såing av trær og annen vegetasjon er forbudt.
- b) Dyrelivet, herunder reirplasser og hiområder, er vernet mot skade, ødeleggelse og unødig forstyrrelse. Utsetting av dyr er forbudt.
- c) Det må ikke iverksettes tiltak som kan endre naturmiljøet, som f.eks. oppføring av bygninger, anlegg, gjerder, andre varige eller midlertidige innretninger, parkering av campingvogner, brakker e.l., framføring av luftledninger, jordkabler, kloakkledninger, bygging av veier, drenering eller annen form for tørrlegging, uttak, oppfylling og lagring av masse, utføring av kloakk eller andre konsentrerte forurensningstilførsler, henleggelse av avfall, gjødsling, kalking eller bruk av kjemiske bekjempingsmidler. Forsøpling er forbudt. Oppstillingen av tiltak er ikke uttømmende.
- d) Bruk av naturreservatet til telteirer, idrettsarrangementer eller andre større arrangementer er forbudt.
- e) Beiting er forbudt.
- f) Etablering av båt plasser er forbudt.

§ 4. Generelle unntak fra vernebestemmelsene

Vernebestemmelsene i § 3 annet ledd er ikke til hinder for:

- a) Sanking av bær og matsopp.
- b) Jakt, fangst og fiske i samsvar med gjeldende lovverk.
- c) Skadefelling av store rovdyr i samsvar med gjeldende lovverk.
- d) Vedlikehold av eksisterende traktorveger inntegnet på vernekartet med standard som på vernetidspunktet.
- e) Bålbrenning med tørrkvist eller medbrakt ved, som ikke påfører fjelloverflater skade og som er i samsvar med gjeldende lovverk.
- f) Utsetting av saltsteiner.
- g) Oppsetting og bruk av midlertidige, mobile jakttårn for storviltjakt i en periode fra 2 uker før jaktstart til 2 uker etter avsluttet jakt samme jaktseason.

§ 5. Regulering av ferdsel

All ferdsel skal skje varsomt og ta hensyn til vegetasjon, dyreliv og kulturminner.

I naturreservatet gjelder følgende bestemmelser om ferdsel:

- a) Motorisert ferdsel til lands og til vanns er forbudt, herunder start og landing med luftfartøy.
- b) Utenom eksisterende vei er bruk av sykkel og hest og kjerre samt ridning forbudt.

§ 6. Generelle unntak fra ferdselsbestemmelsene

Ferdselsbestemmelsene i § 5 er ikke til hinder for:

Gjennomføring av militær operativ virksomhet og tiltak i forbindelse med ambulanse-, politi-, brannvern-, rednings- og oppsynsvirksomhet, samt gjennomføring av skjøtsels- og forvaltningsoppgaver som er bestemt av forvaltningsmyndigheten. Unntaket gjelder ikke øvingsvirksomhet.

Ferdselsbestemmelsene i § 5 annet ledd er ikke til hinder for:

- a) Nødvendig motorferdsel i forbindelse med uttransport av syke og skadde bufe. Kjøretøy som benyttes skal være skånsomt mot markoverflaten. Det skal gis melding til ansvarlig oppsyn for verneområdet i forkant av kjøring.
- b) Nødvendig uttransport av felt elg og hjort med lett beltekjøretøy som ikke setter varige spor i terrenget.
- c) Nødvendig motorferdsel på traktorveg til Maurneset inntegnet på vernekartet i forbindelse med drift av innmark.
- d) Nødvendig motorferdsel på traktorveg til Svarthølet for drift av bakenforliggende skog.

§ 7. Spesifiserte dispensasjonsbestemmelser

Forvaltningsmyndigheten kan etter søknad gi dispensasjon til:

- a) Avgrenset bruk av naturreservatet for aktiviteter nevnt i § 3 d).
- b) Istandsetting, vedlikehold og skjøtsel av kulturminner.
- c) Tiltak i forbindelse med forvaltning av vilt og fisk.
- d) Nødvendig uttransport av felt elg og hjort med annet kjøretøy enn lett beltekjøretøy som nevnt i § 6 annet ledd b).
- e) Rydding og merking av eksisterende stier.
- f) Opprusting av traktorvegen til Maurneset i forbindelse med drift av innmark.
- g) Vedlikehold av gamle drenggrøfter på gnr./bnr. 99/1 for å hindre ulempe på dyrkede arealer.
- h) Tiltak for friluftsliv i området ved Maurnestangen.
- i) Nødvendig motorferdsel i forbindelse med tiltak nevnt i § 7 b), § 7 f) og § 7 g).

§ 8. Generelle dispensasjonsbestemmelser

Forvaltningsmyndigheten kan gjøre unntak fra forskriften dersom det ikke strider mot vernevedtakets formål og ikke kan påvirke verneverdiene nevneverdig, eller dersom sikkerhetshensyn eller hensynet til vesentlige samfunnsinteresser gjør det nødvendig, jf. naturmangfoldloven § 48.

§ 9. Skjøtsel

Forvaltningsmyndigheten, eller den forvaltningsmyndigheten bestemmer, kan iverksette tiltak for å opprettholde eller oppnå den natur- eller kulturtilstand som er formålet med vernet, jf. naturmangfoldloven § 47.

§ 10. Forvaltningsplan

Det kan utarbeides forvaltningsplan med nærmere retningslinjer for forvaltning av naturreservatet. Forvaltningsplanen kan inneholde nærmere retningslinjer for gjennomføring av skjøtsel.

§ 11. Forvaltningsmyndighet

Miljødirektoratet fastsetter hvem som skal ha forvaltningsmyndighet etter denne forskriften.

§ 12. Ikrafttredelse

Denne forskriften trer i kraft straks.

14. feb. Nr. 153 2014**Forskrift om vern av Jerndalsfjellet naturreservat, Råde kommune, Østfold**

Hjemmel: Fastsatt ved kgl.res. 14. februar 2014 med hjemmel i lov 19. juni 2009 nr. 100 om forvaltning av naturens mangfold (naturmangfoldloven) § 34, jf. § 37 og § 62. Fremmet av Klima- og miljødepartementet. Kunngjort 18. februar 2014 kl. 15.15.

§ 1. Formål

Formålet med naturreservatet er å bevare et brannfelt med sottømmer, som er under naturlig gjenvekst, og et tilgrensende lite påvirket område med gran- og furuskog. Området representerer en bestemt naturtype i lavereliggende trakter under marin grense på grunnfjellet i Sørøst-Norge. Området har betydning for biologisk mangfold. Det er en målsetting å beholde verneverdiene i mest mulig urørt tilstand, og eventuelt videreutvikle dem.

§ 2. Geografisk avgrensing

Naturreservatet berører følgende gnr./bnr.: 25/3 og 25/127 i Råde kommune.

Naturreservatet dekker et totalareal på ca. 500 dekar. Grensene for naturreservatet går fram av kart i målestokk 1:6000 datert Klima- og miljødepartementet februar 2014. De nøyaktige grensene for naturreservatet skal avmerkes i marka. Knekkpunktene skal koordinatfestes.

Verneforskriften med kart oppbevares i Råde kommune, hos Fylkesmannen i Østfold fylke, i Miljødirektoratet og i Klima- og miljødepartementet.

§ 3. Vernebestemmelser

I naturreservatet må ingen foreta noe som forringer verneverdiene angitt i verneformålet.

I naturreservatet gjelder følgende vernebestemmelser:

- a) Vegetasjonen, herunder døde busker og trær, er vernet mot skade og ødeleggelse. Det er forbudt å fjerne planter og sopp (inkludert lav) eller deler av disse fra naturreservatet. Planting eller såing av trær og annen vegetasjon er forbudt.
- b) Dyrelivet, herunder reirplasser og hiområder, er vernet mot skade, ødeleggelse og unødige forstyrrelse. Utsetting av dyr er forbudt.
- c) Området er vernet mot ethvert tiltak som kan endre naturmiljøet, som f.eks. oppføring av bygninger, anlegg, gjerder, andre varige eller midlertidige innretninger, parkering av campingvogner, brakker e.l., framføring av luftledninger, jordkabler, kloakkledninger, bygging av veier, drenering eller annen form for tørrlegging, uttak, oppfylling eller lagring av masse, tømmer, utføring av kloakk eller andre konsentrerte forurensningstilførsler, henleggelse av avfall, gjødsling, kalking eller bruk av kjemiske bekjempingsmidler. Forsøpling er forbudt. Beiting er forbudt. Opplistingen av tiltak er ikke uttømmende.
- d) Bruk av naturreservatet til teltleirer, idrettsarrangementer eller andre større arrangementer er forbudt.
- e) Bålbrenning er forbudt.
- f) Oppsetting av kamouflasjeinnretninger er forbudt.

§ 4. Generelle unntak fra vernebestemmelsene

Vernebestemmelsene i § 3 annet ledd er ikke til hinder for:

- a) Sanking av bær og matsopp.
- b) Jakt og fangst i samsvar med gjeldende lovverk.
- c) Skadefelling av store rovdyr i samsvar med gjeldende lovverk.
- d) Vedlikehold av eksisterende traktorveitrasé gjennom området, inntegnet på vernekartet, med veistandard som på vernetidspunktet.
- e) Drift, vedlikehold og nødvendig istandsetting ved akutt utfall på eksisterende energi- og kraftanlegg.
- f) Oppgradering/fornyelse av kraftledninger for heving av spenningsnivå og økning av linetverrsnitt når dette ikke forutsetter vesentlige fysiske endringer i forhold til verneformålet.
- g) Rydding av trær og busker i en sikkerhetssone med bredde inntil 5 m langs grensen mellom gnr./bnr.: 25/3 og 25/127 (Jerndalen skytebane) og oppsetting/vedlikehold av varselskilt i sonen. Felt virke i sonen skal ikke fjernes.

§ 5. Regulering av ferdsel

All ferdsel skal skje varsomt og ta hensyn til vegetasjon og dyreliv.

I naturreservatet gjelder følgende bestemmelser om ferdsel:

- a) Motorisert ferdsel er forbudt, herunder start og landing med luftfartøy.
- b) Utenom på eksisterende i gjennom verneområdet, inntegnet på vernekartet, er bruk av sykkel og hest og kjerre samt ridning forbudt.

§ 6. Generelle unntak fra ferdselsbestemmelsene

Ferdselsbestemmelsene i § 5 er ikke til hinder for:

Gjennomføring av militær operativ virksomhet og tiltak i forbindelse med ambulanse-, politi-, brannvern-, rednings- og oppsynsvirksomhet, samt gjennomføring av skjøtsels- og forvaltningsoppgaver som er bestemt av forvaltningsmyndigheten. Unntaket gjelder ikke øvingsvirksomhet.

Ferdselsbestemmelsene i § 5 annet ledd er ikke til hinder for:

- a) Nødvendig motorferdsel på traktorveitrasé gjennom området, inntegnet på vernekartet, i forbindelse med landbruksdrift på arealer utenfor reservatet.
- b) Nødvendig uttransport av felt elg og hjort med lett beltekjøretøy som ikke setter varige spor i terrenget.
- c) Nødvendig motorferdsel i forbindelse med akutt utfall på eksisterende energi- og kraftanlegg. Det skal i etterkant sendes melding til forvaltningsmyndigheten.
- d) Preparering av skiløype langs traktorveitrasé inntegnet på vernekartet.

§ 7. *Spesifiserte dispensasjonsbestemmelser*

Forvaltningsmyndigheten kan etter søknad gi dispensasjon til:

- a) Avgrenset bruk av naturreservatet for aktiviteter nevnt i § 3 d).
- b) Tiltak i forbindelse med forvaltning av vilt.
- c) Nødvendig uttransport av felt elg og hjort med annet kjøretøy enn lett beltekjøretøy som nevnt i § 6 annet ledd b).
- d) Nødvendig motorferdsel i forbindelse med vedlikehold av eksisterende traktorveitrasé som nevnt i § 4 d).
- e) Oppgradering/fornyelse av kraftledninger som ikke faller inn under § 4 f).
- f) Nødvendig motorferdsel i forbindelse med drift og vedlikehold av energi- og kraftanlegg, jf. § 4 e, samt ved oppgradering/fornyelse av kraftledninger, jf. § 4 f og § 7 e.

§ 8. *Generelle dispensasjonsbestemmelser*

Forvaltningsmyndigheten kan gjøre unntak fra forskriften dersom det ikke strider mot vernevedtakets formål og ikke kan påvirke verneverdiene nevneverdig, eller dersom sikkerhetshensyn eller hensynet til vesentlige samfunnsinteresser gjør det nødvendig, jf. naturmangfoldloven § 48.

§ 9. *Skjøtsel*

Forvaltningsmyndigheten, eller den forvaltningsmyndigheten bestemmer, kan iverksette tiltak for å opprettholde eller oppnå den natur- eller kulturtilstand som er formålet med vernet, jf. naturmangfoldloven § 47.

§ 10. *Forvaltningsplan*

Det kan utarbeides forvaltningsplan med nærmere retningslinjer for forvaltning av naturreservatet. Forvaltningsplanen kan inneholde nærmere retningslinjer for gjennomføring av skjøtsel.

§ 11. *Forvaltningsmyndighet*

Miljødirektoratet fastsetter hvem som skal ha forvaltningsmyndighet etter denne forskriften.

§ 12. *Ikrafttredelse*

Denne forskriften trer i kraft straks.

14. feb. Nr. 154 2014

Forskrift om vern av Prestebakkefjella naturreservat, Halden kommune, Østfold

Hjemmel: Fastsatt ved kgl.res. 14. februar 2014 med hjemmel i lov 19. juni 2009 nr. 100 om forvaltning av naturens mangfold (naturmangfoldloven) § 34, jf. § 37 og § 62. Fremmet av Klima- og miljødepartementet. Kunngjort 18. februar 2014 kl. 15.15.

§ 1. *Formål*

Området har særlig betydning for biologisk mangfold. Formålet med naturreservatet er å bevare et større, lite påvirket skogområde med naturlig forekommende naturtyper, med barskog, tjern, vassdrag og myrer, i lavereliggende trakter over marin grense på grunnfjellet i Sørøst-Norge. Området ligger i sørboreal sone og har et sterkt suboceanisk klima med kystnære planter og markerte bakkemyrglenner. Det er en målsetting å beholde verneverdiene i mest mulig urørt tilstand, og eventuelt videreutvikle dem.

§ 2. *Avgrensing*

Naturreservatet berører følgende gnr./bnr.: 224/1,3, 224/2, 225/1, 225/3 og 235/1 i Halden kommune.

Naturreservatet dekker et totalareal på ca. 6893 daa. Grensene for naturreservatet går fram av kart i målestokk 1:13 000 datert Klima- og miljødepartementet februar 2014. De nøyaktige grensene for naturreservatet skal avmerkes i marka. Knekkpunktene skal koordinatfestes.

Verneforskriften med kart oppbevares i Halden kommune, hos Fylkesmannen i Østfold fylke, i Miljødirektoratet og i Klima- og miljødepartementet.

§ 3. *Vernebestemmelser*

I naturreservatet må ingen foreta noe som forringer verneverdiene angitt i verneformålet.

I naturreservatet gjelder følgende vernebestemmelser:

- a) Vegetasjonen, herunder døde busker og trær, er vernet mot skade og ødeleggelse. Det er forbudt å fjerne planter og sopp (inkludert lav) eller deler av disse fra naturreservatet. Planting eller såing av trær og annen vegetasjon er forbudt.
- b) Dyrelivet, herunder reirplasser og hiområder, er vernet mot skade, ødeleggelse og unødig forstyrrelse. Utsetting av dyr er forbudt.

- c) Området er vernet mot ethvert tiltak som kan endre naturmiljøet, som f.eks. oppføring av bygninger, anlegg, gjerder, andre varige eller midlertidige innretninger, parkering av campingvogner, brakker e.l., framføring av luftledninger, jordkabler, kloakkledninger, bygging av veier, drenering eller annen form for tørrlegging, uttak, oppfylling og lagring av masse, utføring av kloakk eller andre konsentrerte forurensningstilførsler, henleggelse av avfall, gjødsling, kalking eller bruk av kjemiske bekjempingsmidler. Forsøpling er forbudt. Opplistingen av tiltak er ikke uttømmende.
- d) Bruk av naturreservatet til telteirer, idrettsarrangementer eller andre større arrangementer er forbudt.
- e) Etablering av faste båt plasser er forbudt.

§ 4. *Generelle unntak fra vernebestemmelsene*

Vernebestemmelsene i § 3 annet ledd er ikke til hinder for:

- a) Sanking av bær og matsopp.
- b) Jakt, fangst og fiske i samsvar med gjeldende lovverk.
- c) Skadefelling av store rovdyr i samsvar med gjeldende lovverk.
- d) Beiting.
- e) Bålbrenning med tørrkvist fra bakken eller medbrakt ved.
- f) Preparering av skiløype langs trasé inntegnet på vernekartet, etter dagens standard.
- g) Vedlikehold av eksisterende vinterveitrasé mellom Prestebakkemosen og Teigemosen, langs trasé inntegnet på vernekartet.
- h) Drift, vedlikehold og nødvendig istandsetting ved akutt utfall på eksisterende energi- og kraftanlegg.
- i) Oppgradering/fornyelse av kraftledninger for heving av spenningsnivå og økning av linetverrsnitt når dette ikke forutsetter vesentlige fysiske endringer i forhold til verneformålet.
- j) Vedlikehold av liten hytte ved Torstensettjern.
- k) Vegetasjonsrydding og skjøtsel i en sone på inntil 15 m rundt hytte ved Torstensettjern.
- l) Tradisjonell bruk og vedlikehold av eksisterende snuplass/tømmerlagringsplass nord ved Trestikke.
- m) Utsetting av saltsteiner.

§ 5. *Regulering av ferdsel*

All ferdsel skal skje varsomt og ta hensyn til vegetasjon, dyreliv og kulturminner.

I naturreservatet gjelder følgende bestemmelser om ferdsel:

- a) Motorisert ferdsel til lands og til vanns er forbudt, herunder start og landing med luftfartøy.
- b) Utenom på eksisterende stier er bruk av sykkel og hest og kjerre samt ridning forbudt.

§ 6. *Generelle unntak fra ferdselsbestemmelsene*

Ferdselsbestemmelsene i § 5 er ikke til hinder for:

Gjennomføring av militær operativ virksomhet og tiltak i forbindelse med ambulanse-, politi-, brannvern-, rednings- og oppsynsvirksomhet, samt gjennomføring av skjøtelses- og forvaltningsoppgaver som er bestemt av forvaltningsmyndigheten. Unntaket gjelder ikke øvingsvirksomhet.

Ferdselsbestemmelsene i § 5 annet ledd er ikke til hinder for:

- a) Nødvendig motorferdsel i forbindelse med uttransport av syke og skadde bufe. Kjøretøy som benyttes skal være skånsomt mot markoverflaten. Det skal gis melding til ansvarlig oppsyn for verneområdet i forkant av kjøring.
- b) Nødvendig uttransport av felt elg og hjort med lett beltekjøretøy som ikke setter varige spor i terrenget.
- c) Nødvendig uttransport av tømmer på frossen mark mellom Prestebakkemosen og Teigemosen, langs langs eksisterende vinterveitrasé inntegnet på vernekartet.
- d) Nødvendig motorferdsel i forbindelse med akutt utfall på eksisterende energi- og kraftanlegg. Det skal i etterkant sendes melding til forvaltningsmyndigheten.

§ 7. *Spesifiserte dispensasjonsbestemmelser*

Forvaltningsmyndigheten kan etter søknad gi dispensasjon til:

- a) Avgrenset bruk av naturreservatet for aktiviteter nevnt i § 3 d).
- b) Vedlikehold, utbedring og omlegging av eksisterende skiløype trasé som er vist på vernekartet.
- c) Istandsetting, vedlikehold og skjøtsel av kulturminner.
- d) Tiltak i forbindelse med forvaltning av vilt og fisk.
- e) Nødvendig uttransport av felt elg og hjort med annet kjøretøy enn lett beltekjøretøy som nevnt i § 6 annet ledd b).
- f) Oppsetting av gjerder og samleanlegg i forbindelse med beiting.
- g) Nødvendig motorferdsel i forbindelse med:
 - øvingsvirksomhet for formål nevnt i § 6 første ledd.
 - aktiviteter nevnt i § 4 m) og § 7 b), c) og f).
- h) Nødvendig motorferdsel i forbindelse med drift og vedlikehold av energi- og kraftanlegg, jf. § 4 h), samt ved oppgradering/fornyelse av kraftledninger, jf. § 4 i) og § 7 i).
- i) Oppgradering/fornyelse av kraftledninger som ikke faller inn under § 4 i).
- j) Utkjøring, om nødvendig motorisert, av saltstein på snødekt mark, jf. § 4 m).
- k) Gjenoppføring av hytte ved Torstensettjern dersom den er gått tapt ved brann eller naturskade.

- l) Transport av materialer og utstyr til hytte ved Torstensettjern.
- m) Avgrenset uttak av ved til bruk på hytte ved Torstensettjern.
- n) Begrenset ridning utenom på stier, på eiendom gnr./bnr. 225/1.

§ 8. *Generelle dispensasjonsbestemmelser*

Forvaltningsmyndigheten kan gjøre unntak fra forskriften dersom det ikke strider mot vernevedtakets formål og ikke kan påvirke verneverdiene nevneverdig, eller dersom sikkerhetshensyn eller hensynet til vesentlige samfunnsinteresser gjør det nødvendig, jf. naturmangfoldloven § 48.

§ 9. *Skjøtsel*

Forvaltningsmyndigheten, eller den forvaltningsmyndigheten bestemmer, kan iverksette tiltak for å opprettholde eller oppnå den natur- eller kulturtilstand som er formålet med vernet.

§ 10. *Forvaltningsplan*

Det kan utarbeides forvaltningsplan med nærmere retningslinjer for forvaltning av naturreservatet. Forvaltningsplanen kan inneholde nærmere retningslinjer for gjennomføring av skjøtsel.

§ 11. *Forvaltningsmyndighet*

Miljødirektoratet fastsetter hvem som skal ha forvaltningsmyndighet etter denne forskriften.

§ 12. *Ikrafttredelse*

Denne forskriften trer i kraft straks. Samtidig oppheves forskrift 5. mars 2010 nr. 351 om vern av Prestebakkefjella naturreservat, Halden kommune, Østfold.

14. feb. Nr. 155 2014

Forskrift om vern av Sandå og Henestangen naturreservat, Våler og Råde kommuner, Østfold

Hjemmel: Fastsatt ved kgl.res. 14. februar 2014 med hjemmel i lov 19. juni 2009 nr. 100 om forvaltning av naturens mangfold (naturmangfoldloven) § 34, jf. § 37 og § 62. Fremmet av Klima- og miljødepartementet. Kunngjort 18. februar 2014 kl. 15.15.

§ 1. *Formål*

Formålet med naturreservatet er å bevare et stort og relativt lite påvirket skog- og landskapsområde øst i Vansjø, som representerer fattige til middels rike skogtyper med gran og furu i lavereliggende trakter under marin grense i Sørøst-Norges grunnfjellsstrøk. Området har særskilt betydning for biologisk mangfold. Det er en målsetting å beholde verneverdiene i mest mulig urørt tilstand, og eventuelt videreutvikle dem.

§ 2. *Geografisk avgrensing*

Naturreservatet berører følgende gnr./bnr.: 61/1, 88/1 og 89/1 i Råde kommune og 60/1, 95/1, 96/1, 97/2, 97/7, 97/9, 97/10, 97/12 og 97/13 i Våler kommune.

Naturreservatet dekker et totalareal på ca. 7106 dekar, herav 1789 dekar vann. Grensene for naturreservatet går fram av kart i målestokk 1:20 000 datert Klima- og miljødepartementet februar 2014. De nøyaktige grensene for naturreservatet skal avmerkes i marka. Knekkpunktene skal koordinatfestes.

Verneforskriften med kart oppbevares i Våler og Råde kommuner, hos Fylkesmannen i Østfold fylke, i Miljødirektoratet og i Klima- og miljødepartementet.

§ 3. *Vernebestemmelser*

I naturreservatet må ingen foreta noe som forringer verneverdiene angitt i verneformålet.

I naturreservatet gjelder følgende vernebestemmelser:

- a) Vegetasjonen, herunder døde busker og trær, er vernet mot skade og ødeleggelse. Det er forbudt å fjerne planter og sopp (inkludert lav) eller deler av disse fra naturreservatet. Planting eller såing av trær og annen vegetasjon er forbudt.
- b) Dyrelivet, herunder reirplasser og hiområder, er vernet mot skade, ødeleggelse og unødig forstyrrelse. Utsetting av dyr er forbudt.
- c) Området er vernet mot ethvert tiltak som kan endre naturmiljøet, som f.eks. oppføring av bygninger, anlegg, gjerder, andre varige eller midlertidige innretninger, parkering av campingvogner, brakker e.l., framføring av luftledninger, jordkabler, kloakkledninger, bygging av veier, drenering eller annen form for tørrlegging, uttak, oppfylling og lagring av masse, utføring av kloakk eller andre konsentrerte forurensningstilførsler, henleggelse av avfall, gjødsling, kalking eller bruk av kjemiske bekjempingsmidler. Forsøpling er forbudt. Oppstillingen av tiltak er ikke uttømmende.
- d) Bruk av naturreservatet til teltleirer, idrettsarrangementer eller andre større arrangementer er forbudt.
- e) Bålbrenning er forbudt.

§ 4. *Generelle unntak fra vernebestemmelsene*

Vernebestemmelsene i § 3 annet ledd er ikke til hinder for:

- a) Sanking av bær og matsopp.
- b) Jakt, fangst og fiske i samsvar med gjeldende lovverk.
- c) Skadefelling av store rovdyr i samsvar med gjeldende lovverk.

- d) Beiting.
- e) Rydding, merking og vedlikehold av eksisterende turstier, som er inntegnet på vernekartet.
- f) Bålbrenning i tiden 16. september–14. april med tørr kvist fra bakken eller med medbrakt ved.
- g) Utsetting av saltsteiner.
- h) Vedlikehold av bade- og rasteplasser vest på Henestangen, på Tombøya og ved Sandå.
- i) Oppsetting og bruk av midlertidige, mobile jakttårn for storviltjakt i en periode fra 3 uker før jaktstart til 3 uker etter avsluttet jakt.
- j) Forsiktig rydding av småbusker og kvist på elgposter i samband med storviltjakt.
- k) Vedlikehold av skogskoie på gnr./bnr. 61/1 i Råde, hytte på gnr./bnr. 97/9 og hytte på gnr./bnr. 97/10 i Våler kommune, i henhold til tilstand på vernetidspunktet.
- l) Vegetasjonsrydding og skjøtsel i en sone på 15 m rundt skogskoie på gnr./bnr. 61/1 i Råde, hytte på gnr./bnr. 97/9 og hytte på gnr./bnr. 97/10 i Våler kommune.
- m) Vedlikehold i form av vegetasjonsrydding av eksisterende traktortraséer, som er inntegnet på vernekartet.
- n) Vedlikehold av snuplass på gnr./bnr. 96/1 i Våler.
- o) Vedlikehold og oppkjøring av en enspors skiløype som berører avmerket sti på vernekartet nord for Sandå.

§ 5. *Regulering av ferdsel*

All ferdsel skal skje varsomt og ta hensyn til vegetasjon, dyreliv og kulturminner.

I naturreservatet gjelder følgende bestemmelser om ferdsel:

- a) Motorisert ferdsel til lands er forbudt.
- b) Utenom på eksisterende turstier og traktorsportraséer, som er inntegnet på vernekartet, er bruk av sykkel og hest og kjerre samt ridning forbudt.

§ 6. *Generelle unntak fra ferdselsbestemmelsene*

Ferdselsbestemmelsene i § 5 er ikke til hinder for:

Gjennomføring av militær operativ virksomhet og tiltak i forbindelse med ambulanse-, politi-, brannvern-, rednings- og oppsynsvirksomhet, samt gjennomføring av skjøtels- og forvaltningsoppgaver som er bestemt av forvaltningsmyndigheten. Unntaket gjelder ikke øvingsvirksomhet.

Ferdselsbestemmelsene i § 5 annet ledd er ikke til hinder for:

- a) Nødvendig motorferdsel i forbindelse med uttransport av syke og skadde bufe. Kjøretøy som benyttes skal være skånsomt mot markoverflaten. Det skal gis melding til ansvarlig oppsyn for verneområdet i forkant av kjøring.
- b) Nødvendig uttransport av felt elg og hjort med lett beltekjøretøy som ikke setter varige spor i terrenget.

§ 7. *Spesifiserte dispensasjonsbestemmelser*

Forvaltningsmyndigheten kan etter søknad gi dispensasjon til:

- a) Avgrenset bruk av naturreservatet for aktiviteter nevnt i § 3 d).
- b) Istandsetting, vedlikehold og skjøtsel av kulturminner.
- c) Bruk av naturreservatet i miljøtilpasset reiseliv, i samsvar med plan godkjent av forvaltningsmyndigheten.
- d) Oppsetting av gjerder i forbindelse med husdyrbeiting.
- e) Tiltak i forbindelse med forvaltning av vilt og fisk.
- f) Nødvendig uttransport av felt elg og hjort med annet kjøretøy enn lett beltekjøretøy som nevnt i § 6 annet ledd b).
- g) Bruk av hest utenom på eksisterende stier og traktorsportraséer.
- h) Nødvendig motorferdsel i forbindelse med aktivitet nevnt i § 4 g), § 7 b), § 7 d), § 7 m) og § 7 n).
- i) Felling av trær som kan skade bygninger og andre faste anlegg.
- j) Uttak av ved til bruk i skogskoie på gnr./bnr. 61/1 i Råde, hytte på gnr./bnr. 97/9 og hytte på gnr./bnr. 97/10 i Våler.
- k) Anlegg av fast ildsted og gapahuk.
- l) Nødvendig transport av ved, materialer og utstyr til skogskoie på gnr./bnr. 61/1 i Råde, hytte på gnr./bnr. 97/9 og hytte på gnr./bnr. 97/10 i Våler, på frossen eller snødekt mark eller med lett beltekjøretøy som ikke setter varige spor i terrenget.
- m) Gjenoppføring av skogskoie på gnr./bnr. 61/1 i Råde, hytte på gnr./bnr. 97/9 og hytte på gnr./bnr. 97/10 i Våler som er gått tapt ved brann eller naturskade.
- n) Utvidelse av snuplass på gnr./bnr. 96/1.
- o) Tradisjonelle speideraktiviteter i Våler, knyttet til speiderhytta Sandå (gnr./bnr. 96/4), forutsatt grunneiers tillatelse.

§ 8. *Generelle dispensasjonsbestemmelser*

Forvaltningsmyndigheten kan gjøre unntak fra forskriften dersom det ikke strider mot vernevedtakets formål og ikke kan påvirke verneverdiene nevneverdig, eller dersom sikkerhetshensyn eller hensynet til vesentlige samfunnsinteresser gjør det nødvendig, jf. naturmangfoldloven § 48.

§ 9. *Skjøtsel*

Forvaltningsmyndigheten, eller den forvaltningsmyndigheten bestemmer, kan iverksette tiltak for å opprettholde eller oppnå den natur- eller kulturtilstand som er formålet med vernet, jf. naturmangfoldloven § 47.

§ 10. Forvaltningsplan

Det kan utarbeides forvaltningsplan med nærmere retningslinjer for forvaltning av naturreservatet. Forvaltningsplanen kan inneholde nærmere retningslinjer for gjennomføring av skjøtsel.

§ 11. Forvaltningsmyndighet

Miljødirektoratet fastsetter hvem som skal ha forvaltningsmyndighet etter denne forskriften.

§ 12. Ikraftredelse

Denne forskriften trer i kraft straks.

14. feb. Nr. 156 2014**Forskrift om vern av Sandungåsen naturreservat, Hurum kommune, Buskerud**

Hjemmel: Fastsatt ved kgl.res. 14. februar 2014 med hjemmel i lov 19. juni 2009 nr. 100 om forvaltning av naturens mangfold (naturmangfoldloven) § 34, jf. § 37 og § 62. Fremmet av Klima- og miljødepartementet. Kunngjort 18. februar 2014 kl. 15.15.

§ 1. Formål

Formålet med naturreservatet er å bevare et skogområde med få nyere inngrep og med store areal gammelskog. Med sin store variasjon i topografi, naturtyper, arter og økologiske prosesser har området særlig betydning for naturmangfold.

Sandungåsen har forholdsvis intakte forekomster av lavereliggende skog i boreonemoral sone, og forekomster av rike skogtyper som edellauvskog og lågurtskog. Potensialet for at det skal utvikle seg et rikt mangfold av krevende skoglevende arter er stort. Det er en målsetting å beholde verneverdiene i mest mulig urørt tilstand, og eventuelt videreutvikle dem.

§ 2. Geografisk avgrensning

Naturreservatet berører følgende gnr./bnr.: 1/1, 8/2, 8/5, 8/9, 8/13 i Hurum kommune.

Naturreservatet dekker et totalareal på ca. 1726 dekar. Grensene for naturreservatet går fram av kart i målestokk 1:10 000 datert Klima- og miljødepartementet februar 2014. De nøyaktige grensene for naturreservatet skal avmerkes i marka. Knekkpunktene skal koordinatfestes.

Verneforskriften med kart oppbevares i Hurum kommune, hos Fylkesmannen i Buskerud, i Miljødirektoratet og i Klima- og miljødepartementet.

§ 3. Vernebestemmelser

I naturreservatet må ingen foreta noe som forringer verneverdiene angitt i verneformålet.

I naturreservatet gjelder følgende vernebestemmelser:

- Vegetasjonen, herunder døde busker og trær, er vernet mot skade og ødeleggelse. Det er forbudt å fjerne planter og sopp (inkludert lav) eller deler av disse fra naturreservatet. Planting eller såing av trær og annen vegetasjon er forbudt.
- Dyrelivet, herunder reirplasser og hiområder, er vernet mot skade, ødeleggelse og unødig forstyrrelse. Utsetting av dyr er forbudt.
- Det må ikke iverksettes tiltak som kan endre naturmiljøet, som f.eks. oppføring av bygninger, anlegg, gjerder, andre varige eller midlertidige innretninger, parkering av campingvogner, brakker e.l., framføring av luftledninger, jordkabler, kloakkledninger, bygging av veier, drenering eller annen form for tørrlegging, uttak, oppfylling og lagring av masse, utføring av kloakk eller andre konsentrerte forurensningstilførsler, henleggelse av avfall, gjødsling, kalking eller bruk av kjemiske bekjempingsmidler. Forsøpling er forbudt. Oppstillingen av tiltak er ikke uttømmende.
- Bruk av naturreservatet til telteirer, idrettsarrangementer eller andre større arrangementer er forbudt.

§ 4. Generelle unntak fra vernebestemmelsene

Vernebestemmelsene i § 3 annet ledd er ikke til hinder for:

- Sanking av bær og matsopp.
- Jakt, fangst og fiske i samsvar med gjeldende lovverk.
- Skadefelling av store rovdyr i samsvar med gjeldende lovverk.
- Beiting.
- Utsetting av saltsteiner.
- Vedlikehold av eksisterende hytte på gnr/bnr 8/13 og rydding/skjøtsel av inntil 2 dekar rundt hytta.
- Bålbrenning med tørrkvist eller medbrakt ved i samsvar med gjeldende lovverk.
- Oppsetting og bruk av midlertidige, mobile jakttårn for storviltjakt og forsiktig rydding av kvist og småbusker i skuddfeltet.

§ 5. Regulering av ferdsel

All ferdsel skal skje varsomt og ta hensyn til vegetasjon, dyreliv og kulturminner.

I naturreservatet gjelder følgende bestemmelser om ferdsel:

- Motorisert ferdsel til lands og til vanns er forbudt, herunder start og landing med luftfartøy.
- Bruk av sykkel og hest og kjerre samt ridning er forbudt.

§ 6. Generelle unntak fra ferdselsbestemmelsene

Ferdselsbestemmelsene i § 5 er ikke til hinder for:

Gjennomføring av militær operativ virksomhet og tiltak i forbindelse med ambulanse-, politi-, brannvern-, rednings- og oppsynsvirksomhet, samt gjennomføring av skjøtsels- og forvaltningsoppgaver som er bestemt av forvaltningsmyndigheten. Unntaket gjelder ikke øvingsvirksomhet.

Ferdselsbestemmelsene i § 5 annet ledd er ikke til hinder for:

1. Nødvendig motorferdsel i forbindelse med uttransport av syke og skadde bufe. Kjøretøy som benyttes skal være skånsomt mot markoverflaten. Det skal gis melding til ansvarlig oppsyn for verneområdet i forkant av kjøring.
2. Nødvendig uttransport av felt elg og hjort med lett beltekjøretøy som ikke setter varige spor i terrenget.

§ 7. Spesifiserte dispensasjonsbestemmelser

Forvaltningsmyndigheten kan etter søknad gi dispensasjon til:

- a) Avgrenset bruk av naturreservatet for aktiviteter nevnt i § 3 d).
- b) Istandsetting, vedlikehold og skjøtsel av kulturminner.
- c) Tiltak i forbindelse med forvaltning av vilt og fisk.
- d) Bruk av reservatet i miljøtilpasset reiselivsvirksomhet etter plan godkjent av forvaltningsmyndigheten.
- e) Merking, rydding og utbedring av eksisterende stier og hesteveier.
- f) Omlegging av eksisterende stier.
- g) Tilbygg til skogshusværet Røykebu.
- h) Nødvendig motorferdsel for transport av ved, materialer og utstyr til eksisterende hytte.
- i) Nødvendig motorferdsel i forbindelse med aktiviteter nevnt i § 4 e), § 4 f), § 7 b), § 7 g) og § 7 f).

§ 8. Generelle dispensasjonsbestemmelser

Forvaltningsmyndigheten kan gjøre unntak fra forskriften dersom det ikke strider mot vernevedtakets formål og ikke kan påvirke verneverdiene nevneverdig, eller dersom sikkerhetshensyn eller hensynet til vesentlige samfunnsinteresser gjør det nødvendig, jf. naturmangfoldloven § 48.

§ 9. Skjøtsel

Forvaltningsmyndigheten, eller den forvaltningsmyndigheten bestemmer, kan iverksette tiltak for å opprettholde eller oppnå den natur- eller kulturtilstand som er formålet med vernet, jf. naturmangfoldloven § 47.

§ 10. Forvaltningsplan

Det kan utarbeides forvaltningsplan med nærmere retningslinjer for forvaltning av naturreservatet. Forvaltningsplanen kan inneholde nærmere retningslinjer for gjennomføring av skjøtsel.

§ 11. Forvaltningsmyndighet

Miljødirektoratet fastsetter hvem som skal ha forvaltningsmyndighet etter denne forskriften.

§ 12. Ikrafttredelse

Denne forskriften trer i kraft straks.

14. feb. Nr. 157 2014**Forskrift om vern av Veikulåsen naturreservat, Gol kommune, Buskerud**

Hjemmel: Fastsatt ved kgl.res. 14. februar 2014 med hjemmel i lov 19. juni 2009 nr. 100 om forvaltning av naturens mangfold (naturmangfoldloven) § 34, jf. § 37 og § 62. Fremmet av Klima- og miljødepartementet. Kunngjort 18. februar 2014 kl. 15.15.

§ 1. Formål

Formålet med naturreservatet er å bevare et tilnærmet urørt naturområde med sitt biologiske mangfold i form av naturtyper, økosystemer, arter og naturlige økologiske prosesser. Området har en særskilt betydning som et regionalt stort skogområde med store topografiske variasjoner. Området har særlig betydning for sopparter knyttet til død ved, og det har en rik og særegen lavflora. Skogen vil på sikt kunne utvikle store dimensjoner og mye død ved. Det er en målsetting å beholde verneverdiene i mest mulig urørt tilstand, og eventuelt videreutvikle dem.

§ 2. Geografisk avgrensning

Naturreservatet berører følgende gnr./bnr.: 1/1, 1/5, 3/3, 5/41, 6/12, 6/22 i Gol kommune.

Naturreservatet dekker et totalareal på ca. 5699 dekar. Grensene for naturreservatet går fram av kart i målestokk 1:25 000 datert Klima- og miljødepartementet februar 2014. De nøyaktige grensene for naturreservatet skal avmerkes i marka. Knekkpunktene skal koordinatfestes.

Verneforskriften med kart oppbevares i Gol kommune, hos Fylkesmannen i Buskerud, i Miljødirektoratet og i Klima- og miljødepartementet.

§ 3. Vernebestemmelser

I naturreservatet må ingen foreta noe som forringer verneverdiene angitt i verneformålet.

I naturreservatet gjelder følgende vernebestemmelser:

- a. Vegetasjonen, herunder døde busker og trær, er vernet mot skade og ødeleggelse. Det er forbudt å fjerne planter og sopp (inkludert lav) eller deler av disse fra naturreservatet. Planting eller såing av trær og annen vegetasjon er forbudt.
- b. Dyrelivet, herunder reirplasser og hiområder, er vernet mot skade, ødeleggelse og unødig forstyrrelse. Utsetting av dyr er forbudt.
- c. Det må ikke iverksettes tiltak som kan endre naturmiljøet, som f.eks. oppføring av bygninger, anlegg, gjerder, andre varige eller midlertidige innretninger, parkering av campingvogner, brakker e.l., framføring av luftledninger, jordkabler, kloakkledninger, bygging av veier, drenering eller annen form for tørrlegging, uttak, oppfylling og lagring av masse, utføring av kloakk eller andre konsentrerte forurensningstilførsler, henleggelse av avfall, gjødsling, kalking eller bruk av kjemiske bekjempingsmidler. Forsøpling er forbudt. Opplistingen av tiltak er ikke uttømmende.
- d. Bruk av naturreservatet til teltleirer, idrettsarrangementer eller andre større arrangementer er forbudt.

§ 4. *Generelle unntak fra vernebestemmelsene*

Vernebestemmelsene i § 3 annet ledd er ikke til hinder for:

- a) Sanking av bær og matsopp.
- b) Jakt, fangst og fiske i samsvar med gjeldende lovverk.
- c) Skadefelling av store rovdyr i samsvar med gjeldende lovverk.
- d) Beiting.
- e) Vedlikehold av veier inntegnet på vernekartet, i henhold til standard på vernetidspunktet.
- f) Bålbrenning med tørrkvist eller medbrakt ved i samsvar med gjeldende lovverk.
- g) Oppsetting av midlertidige, mobile jakttårn for storviltjakt.
- h) Rydding av eksisterende stier og veier inntegnet på vernekartet.

§ 5. *Regulering av ferdsel*

All ferdsel skal skje varsomt og ta hensyn til vegetasjon, dyreliv og kulturminner.

I naturreservatet gjelder følgende bestemmelser om ferdsel:

- a) Motorisert ferdsel til lands og til vanns er forbudt, herunder start og landing med luftfartøy.
- b) Bruk av sykkel og hest og kjerre samt ridning er forbudt utenom på traseer inntegnet på vernekartet.

§ 6. *Generelle unntak fra ferdselsbestemmelsene*

Ferdselsbestemmelsene i § 5 er ikke til hinder for:

Gjennomføring av militær operativ virksomhet og tiltak i forbindelse med ambulanse-, politi-, brannvern-, rednings- og oppsynsvirksomhet, samt gjennomføring av skjøtsels- og forvaltningsoppgaver som er bestemt av forvaltningsmyndigheten. Unntaket gjelder ikke øvingsvirksomhet.

Ferdselsbestemmelsene i § 5 annet ledd er ikke til hinder for:

- a) Nødvendig motorferdsel i forbindelse med uttransport av syke og skadde bufe. Kjøretøy som benyttes skal være skånsomt mot markoverflaten. Det skal gis melding til ansvarlig oppsyn for verneområdet i forkant av kjøring.
- b) Nødvendig uttransport av felt elg og hjort med lett beltekjøretøy som ikke setter varige spor i terrenget.
- c) Nødvendig uttransport av felt elg og hjort på veger inntegnet på vernekartet.

§ 7. *Spesifiserte dispensasjonsbestemmelser*

Forvaltningsmyndigheten kan etter søknad gi dispensasjon til:

- a) Avgrenset bruk av naturreservatet for aktiviteter nevnt i § 3 d).
- b) Istandsetting, vedlikehold og skjøtsel av kulturminner.
- c) Slått og rydding av vollen på Trollset.
- d) Tiltak i forbindelse med forvaltning av vilt og fisk.
- e) Bruk av reservatet i miljøtilpasset reiselivsvirksomhet etter plan godkjent av forvaltningsmyndigheten.
- f) Merking, utbedring og omlegging av eksisterende stier inntegnet på vernekartet.
- g) Motorferdsel for uttransport av felt elg og hjort med annet kjøretøy enn lett beltekjøretøy som nevnt i § 6 annet ledd pkt. 2.
- h) Oppsetting av gjerder i forbindelse med beiting.
- i) Utsetting av saltstein.
- j) Nødvendig motorferdsel for formål nevnt i § 4 e), § 7 b), § 7 c), § 7 h) og § 7 i).

§ 8. *Generelle dispensasjonsbestemmelser*

Forvaltningsmyndigheten kan gjøre unntak fra forskriften dersom det ikke strider mot vernevedtakets formål og ikke kan påvirke verneverdiene nevneverdig, eller dersom sikkerhetshensyn eller hensynet til vesentlige samfunnsinteresser gjør det nødvendig, jf. naturmangfoldloven § 48.

§ 9. *Skjøtsel*

Forvaltningsmyndigheten, eller den forvaltningsmyndigheten bestemmer, kan iverksette tiltak for å opprettholde eller oppnå den natur- eller kulturtilstand som er formålet med vernet, jf. naturmangfoldloven § 47.

§ 10. *Forvaltningsplan*

Det kan utarbeides forvaltningsplan med nærmere retningslinjer for forvaltning av naturreservatet. Forvaltningsplanen kan inneholde nærmere retningslinjer for gjennomføring av skjøtsel.

§ 11. *Forvaltningsmyndighet*

Miljødirektoratet fastsetter hvem som skal ha forvaltningsmyndighet etter denne forskriften.

§ 12. *Ikrafttredelse*

Denne forskriften trer i kraft straks. Samtidig oppheves forskrift 22. desember 2006 nr. 1629 om verneplan for skog, vedlegg 8, Veikulåsen naturreservat, Gol kommune, Buskerud.

14. feb. Nr. 158 2014

Forskrift om vern av Halvfaråsen naturreservat, Sigdal kommune, Buskerud

Hjemmel: Fastsatt ved kgl.res. 14. februar 2014 med hjemmel i lov 19. juni 2009 nr. 100 om forvaltning av naturens mangfold (naturmangfoldloven) § 34, jf. § 37 og § 62. Fremmet av Klima- og miljødepartementet. Kunngjort 18. februar 2014 kl. 15.15.

§ 1. *Formål*

Formålet med naturreservatet er å bevare et skogområde med stor variasjon i topografi, naturtyper, arter og økologiske prosesser. Naturreservatet har store forekomster av høyproduktiv og lite påvirket sørboreal skog. Det har gammel, grovvekst gran- og furuskog, innslag av gammel ospeskog og et betydelig innslag av død ved. Området utmerker seg med et stort antall truede og sjeldne arter særlig av vedboende sopper, og det har særlig betydning for biologisk mangfold. Det er en målsetting å beholde verneverdiene i mest mulig urørt tilstand, og eventuelt videreutvikle dem.

§ 2. *Avgrensning*

Naturreservatet berører følgende gnr./bnr.: 28/1 og 28/2 i Sigdal kommune.

Naturreservatet dekker et totalareal på ca. 2023 dekar. Grensene for naturreservatet går fram av kart i målestokk 1:15 000 datert Klima- og miljødepartementet februar 2014. De nøyaktige grensene for naturreservatet skal avmerkes i marka. Knekkpunktene skal koordinatfestes.

Verneforskriften med kart oppbevares i Sigdal kommune, hos Fylkesmannen i Buskerud, i Miljødirektoratet og i Klima- og miljødepartementet.

§ 3. *Vernebestemmelser*

I naturreservatet må ingen foreta noe som forringer verneverdiene angitt i verneformålet.

I naturreservatet gjelder følgende vernebestemmelser:

- Vegetasjonen, herunder døde busker og trær, er vernet mot skade og ødeleggelse. Det er forbudt å fjerne planter og sopp (inkludert lav) eller deler av disse fra naturreservatet. Planting eller såing av trær og annen vegetasjon er forbudt.
- Dyrelivet, herunder reirplasser og hiområder, er vernet mot skade, ødeleggelse og unødige forstyrrelse. Utsetting av dyr er forbudt.
- Det må ikke iverksettes tiltak som kan endre naturmiljøet, som f.eks. oppføring av bygninger, anlegg, gjerdet, andre varige eller midlertidige innretninger, parkering av campingvogner, brakker e.l., opplag av båter, framføring av luftledninger, jordkabler, kloakkledninger, bygging av veier, drenering eller annen form for tørrlegging, uttak, oppfylling eller lagring av masse, utføring av kloakk eller andre konsentrerte forurensningstilførsler, henleggelse av avfall, gjødsling, kalking eller bruk av kjemiske bekjempingsmidler. Forsøpling er forbudt. Opplistingen av tiltak er ikke uttømmende.
- Bruk av naturreservatet til teltleirer, idrettsarrangement eller andre større arrangement er forbudt.

§ 4. *Generelle unntak fra vernebestemmelsene*

Vernebestemmelsene i § 3 annet ledd er ikke til hinder for:

- Sanking av bær og matsopp.
- Jakt, fangst og fiske i samsvar med gjeldende lovverk.
- Skadefelling av store rovdyr i samsvar med gjeldende lovverk.
- Beiting.
- Vedlikehold av gapahuk ved Trytetjenn, avmerket på vernekartet.
- Oppsetting og bruk av midlertidige, mobile jaktårn for storviltjakt og forsiktig rydding av kvist og småbusker i skuddfeltet.
- Utsetting av saltsteiner.
- Bålbrenning med tørrkvist eller medbrakt ved.

§ 5. *Regulering av ferdsel*

All ferdsel skal skje varsomt og ta hensyn til vegetasjon, dyreliv og kulturminner.

I naturreservatet gjelder følgende bestemmelser om ferdsel:

- Motorisert ferdsel til lands og til vanns er forbudt, herunder start og landing med luftfartøy.
- Bruk av sykkel og hest og kjerre samt ridning er forbudt utenom på traseer som er avmerket på vernekartet.

§ 6. Generelle unntak fra ferdselsbestemmelsene

Ferdselsbestemmelsene i § 5 er ikke til hinder for:

Gjennomføring av militær operativ virksomhet og tiltak i forbindelse med ambulanse-, politi-, brannvern-, rednings- og oppsynsvirksomhet, samt gjennomføring av skjøtsels- og forvaltningsoppgaver som er bestemt av forvaltningsmyndigheten. Unntaket gjelder ikke øvingsvirksomhet.

Ferdselsbestemmelsene i § 5 annet ledd er ikke til hinder for:

- Nødvendig motorferdsel i forbindelse med uttransport av syke og skadde bufe. Kjøretøy som benyttes skal være skånsomt mot markoverflaten. Det skal gis melding til ansvarlig oppsyn for verneområdet i forkant av kjøring.
- Nødvendig uttransport av felt elg og hjort med lett beltekjøretøy som ikke setter varige spor i terrenget.
- Nødvendig uttransport av felt elg og hjort med motorkjøretøy på traseer avmerket på vernekartet.

§ 7. Spesifiserte dispensasjonsbestemmelser

Forvaltningsmyndigheten kan etter søknad gi dispensasjon til:

- Istandsetting, vedlikehold og skjøtsel av kulturminner og gamle ferdselsveier.
- Avgrenset bruk av reservatet for aktiviteter angitt i § 3 d).
- Tiltak i forbindelse med forvaltning av vilt og fisk, herunder kalking av fiskevann og inn- og utløpsbekker mot forsuring.
- Bruk av reservatet i miljøtilpasset reiselivsvirksomhet etter plan godkjent av forvaltningsmyndigheten.
- Merking og rydding av eksisterende stier og løyper.
- Motorferdsel for oppkjøring av skiløyper.
- Nødvendig motorferdsel ved utsetting av saltstein (jf. § 4 g) og ved istandsetting, vedlikehold og skjøtsel av kulturminner og gamle ferdselsveier (jf. § 7 a).
- Nødvendig motorferdsel for uttransport av felt elg og hjort med annet kjøretøy enn lett terrenggående beltekjøretøy som nevnt i § 6 annet ledd b).

§ 8. Generelle dispensasjonsbestemmelser

Forvaltningsmyndigheten kan gjøre unntak fra forskriften dersom det ikke strider mot vernevedtakets formål og ikke kan påvirke verneverdiene nevneverdig, eller dersom sikkerhetshensyn eller hensynet til vesentlige samfunnsinteresser gjør det nødvendig, jf. naturmangfoldloven § 48.

§ 9. Skjøtsel

Forvaltningsmyndigheten, eller den forvaltningsmyndigheten bestemmer, kan iverksette tiltak for å opprettholde eller oppnå den natur- eller kulturtilstand som er formålet med vernet, jf. naturmangfoldloven § 47.

§ 10. Forvaltningsplan

Det kan utarbeides forvaltningsplan med nærmere retningslinjer for forvaltning av naturreservatet. Forvaltningsplanen kan inneholde nærmere retningslinjer for gjennomføring av skjøtsel.

§ 11. Forvaltningsmyndighet

Miljødirektoratet fastsetter hvem som skal ha forvaltningsmyndighet etter denne forskriften.

§ 12. Ikrafttredelse og endring i andre forskrifter

Denne forskriften trer i kraft straks.

14. feb. Nr. 159 2014**Forskrift om vern av Knipetjennåsen naturreservat, Krødsherad kommune, Buskerud**

Hjemmel: Fastsatt ved kgl.res. 14. februar 2014 med hjemmel i lov 19. juni 2009 nr. 100 om forvaltning av naturens mangfold (naturmangfoldloven) § 34, jf. § 37 og § 62. Fremmet av Klima- og miljødepartementet. Kunngjort 18. februar 2014 kl. 15.15.

§ 1. Formål

Formålet med naturreservatet er å bevare et område med gammel skog med sitt biologiske mangfold i form av naturtyper, økosystemer og arter, samt områdets naturlige økologiske prosesser. Knipetjennåsen har gammel barblandingskog og forekomster av interessant lavflora. Det er en målsetting å beholde verneverdiene i mest mulig urørt tilstand, og eventuelt videreutvikle dem.

§ 2. Geografisk avgrensning

Naturreservatet berører følgende gnr./bnr.: 186/1, 186/2, i Krødsherad kommune.

Naturreservatet dekker et totalareal på ca. 4867 dekar. Grensene for naturreservatet går fram av kart i målestokk 1:20 000 datert Klima- og miljødepartementet februar 2014. De nøyaktige grensene for naturreservatet skal avmerkes i marka. Knekkpunktene skal koordinatfestes.

Verneforskriften med kart oppbevares i Krødsherad kommune, hos Fylkesmannen i Buskerud, i Miljødirektoratet og i Klima- og miljødepartementet.

§ 3. Vernebestemmelser

I naturreservatet må ingen foreta noe som forringer verneverdiene angitt i verneformålet.

I naturreservatet gjelder følgende vernebestemmelser:

- a) Vegetasjonen, herunder døde busker og trær, er vernet mot skade og ødeleggelse. Det er forbudt å fjerne planter og sopp (inkludert lav) eller deler av disse fra naturreservatet. Nye plantearter må ikke innføres. Planting eller såing av trær og annen vegetasjon er forbudt.
- b) Dyrelivet, herunder reirplasser og hiområder, er vernet mot skade, ødeleggelse og unødig forstyrrelse. Utsetting av dyr er forbudt.
- c) Det må ikke iverksettes tiltak som kan endre naturmiljøet, som f.eks. oppføring av bygninger, anlegg, gjerder, andre varige eller midlertidige innretninger, parkering av campingvogner, brakker e.l., framføring av luftledninger, jordkabler, kloakkledninger, bygging av veier, drenering eller annen form for tørrlegging, uttak, oppfylling og lagring av masse, utføring av kloakk eller andre konsentrerte forurensningstilførsler, henleggelse av avfall, gjødsling, kalking eller bruk av kjemiske bekjempingsmidler. Forsøpling er forbudt. Opplistingen av tiltak er ikke uttømmende.
- d) Bruk av naturreservatet til telteleirer, idrettsarrangementer eller andre større arrangementer er forbudt.

§ 4. *Generelle unntak fra vernebestemmelsene*

Vernebestemmelsene i § 3 annet ledd er ikke til hinder for:

- a) Sanking av bær og matsopp.
- b) Jakt, fangst og fiske i samsvar med gjeldende lovverk.
- c) Skadefelling av store rovdyr i samsvar med gjeldende lovverk.
- d) Beiting.
- e) Utsetting av saltsteiner.
- f) Vedlikehold av gapahuk inntegnet på vernekartet.
- g) Bålbrenning med tørrkvist eller medbrakt ved i samsvar med gjeldende lovverk.
- h) Rydding og vedlikehold av eksisterende ferdsselsårer inntegnet på vernekartet.

§ 5. *Regulering av ferdsel*

All ferdsel skal skje varsomt og ta hensyn til vegetasjon, dyreliv og kulturminner.

I naturreservatet gjelder følgende bestemmelser om ferdsel:

- a) Motorisert ferdsel til lands og til vanns er forbudt, herunder start og landing med luftfartøy.
- b) Bruk av sykkel og hest og kjerre samt ridning er forbudt utenom på eksisterende veger og traseer inntegnet på vernekartet.

§ 6. *Generelle unntak fra ferdselsbestemmelsene*

Ferdselsbestemmelsene i § 5 er ikke til hinder for:

Gjennomføring av militær operativ virksomhet og tiltak i forbindelse med ambulanse-, politi-, brannvern-, rednings- og oppsynsvirksomhet, samt gjennomføring av skjøtsels- og forvaltningsoppgaver som er bestemt av forvaltningsmyndigheten. Unntaket gjelder ikke øvingsvirksomhet.

Ferdselsbestemmelsene i § 5 annet ledd er ikke til hinder for:

- a) Nødvendig motorferdsel i forbindelse med uttransport av syke og skadde bufe. Kjøretøy som benyttes skal være skånsomt mot markoverflaten. Det skal gis melding til ansvarlig oppsyn for verneområdet i forkant av kjøring.
- b) Nødvendig uttransport av felt elg og hjort med lett beltekjøretøy som ikke setter varige spor i terrenget.
- c) Nødvendig uttransport av felt elg og hjort på veger inntegnet på vernekartet.

§ 7. *Spesifiserte dispensasjonsbestemmelser*

Forvaltningsmyndigheten kan etter søknad gi dispensasjon til:

- a) Avgrenset bruk av naturreservatet for aktiviteter nevnt i § 3 d).
- b) Istandsetting, vedlikehold og skjøtsel av kulturminner.
- c) Tiltak i forbindelse med forvaltning av vilt og fisk.
- d) Bruk av reservatet i miljøtilpasset reiselivsvirksomhet etter plan godkjent av forvaltningsmyndigheten.
- e) Rydding og merking av nye stier.
- f) Bruk av hest utenom eksisterende veier og traséer som nevnt i § 5 annet ledd b).
- g) Nødvendig motorferdsel for uttransport av felt elg og hjort med annet kjøretøy enn lett beltekjøretøy som nevnt i § 6 annet ledd b).
- h) Nødvendig motorferdsel for utsetting av saltstein (jf. § 4 e) og for istandsetting, vedlikehold og skjøtsel av kulturminner (jf. § 7 b).

§ 8. *Generelle dispensasjonsbestemmelser*

Forvaltningsmyndigheten kan gjøre unntak fra forskriften dersom det ikke strider mot vernevedtakets formål og ikke kan påvirke verneverdiene nevneverdig, eller dersom sikkerhetshensyn eller hensynet til vesentlige samfunnsinteresser gjør det nødvendig, jf. naturmangfoldloven § 48.

§ 9. *Skjøtsel*

Forvaltningsmyndigheten, eller den forvaltningsmyndigheten bestemmer, kan iverksette tiltak for å opprettholde eller oppnå den natur- eller kulturtilstand som er formålet med vernet i henhold til naturmangfoldloven § 47.

§ 10. Forvaltningsplan

Det kan utarbeides forvaltningsplan med nærmere retningslinjer for forvaltning av naturreservatet. Forvaltningsplanen kan inneholde nærmere retningslinjer for gjennomføring av skjøtsel.

§ 11. Forvaltningsmyndighet

Miljødirektoratet fastsetter hvem som skal ha forvaltningsmyndighet etter denne forskriften.

§ 12. Ikrafttredelse

Denne forskriften trer i kraft straks.

14. feb. Nr. 160 2014**Forskrift om vern av Grønknuten naturreservat, Modum og Ringerike kommuner, Buskerud**

Hjemmel: Fastsatt ved kgl.res. 14. februar 2014 med hjemmel i lov 19. juni 2009 nr. 100 om forvaltning av naturens mangfold (naturmangfoldloven) § 34, jf. § 37 og § 62. Fremmet av Klima- og miljødepartementet. Kunngjort 18. februar 2014 kl. 15.15.

§ 1. Formål

Formålet med fredningen er å bevare et stort, høyereliggende barskogområde med et urørt preg. Området har et variert naturgrunnlag med variasjon i naturtyper, økosystemer og arter, og til å være et høyereliggende barskogområde utgjør relativt rik barskog en stor del av arealet. Dette gir området særlig betydning for biologiske mangfold. Det er en målsetting å beholde verneverdiene i mest mulig urørt tilstand, og eventuelt videreutvikle dem.

§ 2. Geografisk avgrensning

Naturreservatet berører følgende gnr./bnr.:

167/2, 169/3, 169/5, 169/14, 169/7, 169/30, 169/8, 169/9, 169/11, 169/20, 169/21, 169/24, 169/43, 169/45, 169/79, 169/46, 170/2, 171/2, 171/9, 171/12,13, 171/17, 171/19, 172/1, 173/6, 174/1, 174/3, 175/5,175/6, 175/9, 175/14 i Ringerike kommune, og 75/10, 78/7, 84/3, 101/1, 105/2, 154/2, 157/1, 157/6, 157/8, 160/7 i Modum kommune.

Naturreservatet dekker et totalareal på 11 707 dekar. Grensene for naturreservatet går fram av kart i målestokk 1:30 000 datert Klima- og miljødepartementet februar 2014. De nøyaktige grensene for naturreservatet skal avmerkes i marka. Knekkpunktene skal koordinatfestes.

Verneforskriften med kart oppbevares i Modum og Ringerike kommune, hos Fylkesmannen i Buskerud fylke, i Miljødirektoratet og i Klima- og miljødepartementet.

§ 3. Vernebestemmelser

I naturreservatet må ingen foreta noe som forringer verneverdiene angitt i verneformålet.

I naturreservatet gjelder følgende vernebestemmelser:

- Vegetasjonen, herunder døde busker og trær, er vernet mot skade og ødeleggelse. Det er forbudt å fjerne planter og sopp (inkludert lav) eller deler av disse fra naturreservatet. Planting eller såing av trær og annen vegetasjon er forbudt.
- Dyrelivet, herunder reirplasser og hiområder, er vernet mot skade, ødeleggelse og unødige forstyrrelse. Utsetting av dyr er forbudt.
- Det må ikke iverksettes tiltak som kan endre naturmiljøet, som f.eks. oppføring av bygninger, anlegg, gjerder, andre varige eller midlertidige innretninger, parkering av campingvogner, brakker e.l., framføring av luftledninger, jordkabler, kloakkledninger, bygging av veier, etablering av nye båtplasser, drenering eller annen form for tørrlegging, uttak, oppfylling og lagring av masse, utføring av kloakk eller andre konsentrerte forurensningstilførsler, henleggelse av avfall, gjødsling, kalking eller bruk av kjemiske bekjempingsmidler. Forsøpling er forbudt. Opplistingen av tiltak er ikke uttømmende.
- Bruk av naturreservatet til teltleirer, idrettsarrangementer eller andre større arrangementer er forbudt.

§ 4. Generelle unntak fra vernebestemmelsene

Vernebestemmelsene i § 3 annet ledd er ikke til hinder for:

- Sanking av bær og matsopp.
- Jakt, fangst og fiske i samsvar med gjeldende lovverk.
- Skadefelling av store rovdyr i samsvar med gjeldende lovverk.
- Beiting.
- Vedlikehold av bygninger, veier og andre anlegg og innretninger i henhold til tilstand på vernetidspunktet.
- Bålbrenning med tørrkvist eller medbrakt ved.
- Rydding og vedlikehold av eksisterende ferdselsårer inntegnet på vernekartet.

§ 5. Regulering av ferdsel

All ferdsel skal skje varsomt og ta hensyn til vegetasjon, dyreliv og kulturminner.

I naturreservatet gjelder følgende bestemmelser om ferdsel:

- Motorisert ferdsel til lands og til vanns er forbudt, herunder start og landing med luftfartøy.
- Utenom eksisterende veier/stier er bruk av sykkel og hest og kjerre samt ridning forbudt.

§ 6. Generelle unntak fra ferdselsbestemmelsene

Ferdselsbestemmelsene i § 5 er ikke til hinder for:

Gjennomføring av militær operativ virksomhet og tiltak i forbindelse med ambulanse-, politi-, brannvern-, rednings- og oppsynsvirksomhet, samt gjennomføring av skjøtsels- og forvaltningsoppgaver som er bestemt av forvaltningsmyndigheten. Unntaket gjelder ikke øvingsvirksomhet.

Ferdselsbestemmelsene i § 5 annet ledd er ikke til hinder for:

- a) Nødvendig motorferdsel i forbindelse med uttransport av syke og skadde bufe. Kjøretøy som benyttes skal være skånsomt mot markoverflaten. Det skal gis melding til ansvarlig oppsyn for verneområdet i forkant av kjøring.
- b) Nødvendig uttransport av felt elg og hjort med lett beltekjøretøy som ikke setter varige spor i terrenget.

§ 7. Spesifiserte dispensasjonsbestemmelser

Forvaltningsmyndigheten kan etter søknad gi dispensasjon til:

- a) Avgrenset bruk av naturreservatet for aktiviteter nevnt i § 3 d).
- b) Istandsetting, vedlikehold og skjøtsel av kulturminner.
- c) Tiltak i forbindelse med forvaltning av vilt og fisk.
- d) Merking, rydding og omlegging av eksisterende stier og løyper.
- e) Utsetting av saltstein.
- f) Gjenoppføring av bygninger som er gått tapt ved brann eller naturskade.
- g) Nødvendig motorferdsel for preparering av skiløyper.
- h) Nødvendig motorferdsel på vinterføre for transport av varer, utstyr og ved til Grønknutkoia.
- i) Nødvendig motorferdsel for aktiviteter nevnt i § 4 e), § 7 b), § 7 e) og § 7 f).

§ 8. Generelle dispensasjonsbestemmelser

Forvaltningsmyndigheten kan gjøre unntak fra forskriften dersom det ikke strider mot vernevedtakets formål og ikke kan påvirke verneverdiene nevneverdig, eller dersom sikkerhetshensyn eller hensynet til vesentlige samfunnsinteresser gjør det nødvendig, jf. naturmangfoldloven § 48.

§ 9. Skjøtsel

Forvaltningsmyndigheten, eller den forvaltningsmyndigheten bestemmer, kan iverksette tiltak for å opprettholde eller oppnå den natur- eller kulturtilstand som er formålet med vernet jf. naturmangfoldloven § 47.

§ 10. Forvaltningsplan

Det kan utarbeides forvaltningsplan med nærmere retningslinjer for forvaltning av naturreservatet. Forvaltningsplanen kan inneholde nærmere retningslinjer for gjennomføring av skjøtsel.

§ 11. Forvaltningsmyndighet

Miljødirektoratet fastsetter hvem som skal ha forvaltningsmyndighet etter denne forskriften.

§ 12. Ikrafttredelse

Denne forskriften trer i kraft straks. Samtidig oppheves forskrift 9. juli 1993 nr. 681 om fredning av Grønknuten naturreservat, Ringerike og Modum kommuner, Buskerud.

14. feb. Nr. 161 2014**Forskrift om vern av Askerudbekken naturreservat, Modum kommune, Buskerud**

Hjemmel: Fastsatt ved kgl.res. 14. februar 2014 med hjemmel i lov 19. juni 2009 nr. 100 om forvaltning av naturens mangfold (naturmangfoldloven) § 34, jf. § 37 og § 62. Fremmet av Klima- og miljødepartementet. Kunngjort 18. februar 2014 kl. 15.15.

§ 1. Formål

Formålet med naturreservatet er å bevare et område med gammel skog med sitt biologiske mangfold i form av naturtyper, økosystemer og arter, samt områdets naturlige økologiske prosesser. Viktige verdier er fuktig bekkemiljø på kalkrik berggrunn med kalkskog og gammel naturskog rik på død ved og god kontinuitet. Artsmangfoldet er rikt og variert med flere truede og sjeldne arter. Det er en målsetting å beholde verneverdiene i mest mulig urørt tilstand, og eventuelt videreutvikle dem.

§ 2. Geografisk avgrensning

Naturreservatet berører følgende gnr./bnr.: 6/1, 6/2, 6/4, 7/2, 7/9, 7/12 i Modum kommune.

Naturreservatet dekker et totalareal på ca. 154 dekar. Grensene for naturreservatet går fram av kart i målestokk 1:5000 datert Klima- og miljødepartementet februar 2014. De nøyaktige grensene for naturreservatet skal avmerkes i marka. Knekkpunktene skal koordinatfestes.

Verneforskriften med kart oppbevares i Modum kommune, hos Fylkesmannen i Buskerud, i Miljødirektoratet og i Klima- og miljødepartementet.

§ 3. Vernebestemmelser

I naturreservatet må ingen foreta noe som forringer verneverdiene angitt i verneformålet.

I naturreservatet gjelder følgende vernebestemmelser:

- a) Vegetasjonen, herunder døde busker og trær, er vernet mot skade og ødeleggelse. Det er forbudt å fjerne planter og sopp (inkludert lav) eller deler av disse fra naturreservatet. Planting eller såing av trær og annen vegetasjon er forbudt.
- b) Dyrelivet, herunder reirplasser og hiområder, er vernet mot skade, ødeleggelse og unødig forstyrrelse. Utsetting av dyr er forbudt.
- c) Det må ikke iverksettes tiltak som kan endre naturmiljøet, som f.eks. oppføring av bygninger, anlegg, gjerder, andre varige eller midlertidige innretninger, parkering av campingvogner, brakker e.l., framføring av luftledninger, jordkabler, kloakkledninger, bygging av veier, drenering eller annen form for tørrlegging, uttak, oppfylling og lagring av masse, utføring av kloakk eller andre konsentrerte forurensningstilførsler, henleggelse av avfall, gjødsling, kalking eller bruk av kjemiske bekjempingsmidler. Forsøpling er forbudt. Opplistingen av tiltak er ikke uttømmende.
- d) Bruk av naturreservatet til teltleirer, idrettsarrangementer eller andre større arrangementer er forbudt.
- e) Bålbrenning er forbudt.

§ 4. *Generelle unntak fra vernebestemmelsene*

Vernebestemmelsene i § 3 annet ledd er ikke til hinder for:

- a) Sanking av bær og matsopp.
- b) Jakt, fangst og fiske i samsvar med gjeldende lovverk.
- c) Skadefelling av store rovdyr i samsvar med gjeldende lovverk.
- d) Beiting.
- e) Vedlikehold av bygninger, veier og andre anlegg og innretninger i henhold til tilstand på vernetidspunktet.
- f) Utsetting av saltsteiner.

§ 5. *Regulering av ferdsel*

All ferdsel skal skje varsomt og ta hensyn til vegetasjon, dyreliv og kulturminner.

I naturreservatet gjelder følgende bestemmelser om ferdsel:

- a) Motorisert ferdsel til lands og til vanns er forbudt, herunder start og landing med luftfartøy.
- b) Bruk av sykkel og hest og kjerre samt ridning er forbudt.

§ 6. *Generelle unntak fra ferdselsbestemmelsene*

Ferdselsbestemmelsene i § 5 er ikke til hinder for:

Gjennomføring av militær operativ virksomhet og tiltak i forbindelse med ambulanse-, politi-, brannvern-, rednings- og oppsynsvirksomhet, samt gjennomføring av skjøtsels- og forvaltningsoppgaver som er bestemt av forvaltningsmyndigheten. Unntaket gjelder ikke øvingsvirksomhet.

Ferdselsbestemmelsene i § 5 annet ledd er ikke til hinder for:

- a) Nødvendig motorferdsel i forbindelse med uttransport av syke og skadde bufe. Kjøretøy som benyttes skal være skånsomt mot markoverflaten. Det skal gis melding til ansvarlig oppsyn for verneområdet i forkant av kjøring.
- b) Nødvendig uttransport av felt elg og hjort med lett beltekjøretøy som ikke setter varige spor i terrenget.

§ 7. *Spesifiserte dispensasjonsbestemmelser*

Forvaltningsmyndigheten kan etter søknad gi dispensasjon til:

- a) Avgrenset bruk av naturreservatet for aktiviteter nevnt i § 3 d).
- b) Istandsetting, vedlikehold og skjøtsel av kulturminner.
- c) Tiltak i forbindelse med forvaltning av vilt og fisk.
- d) Bruk av reservatet i miljøtilpasset reiselivsvirksomhet etter plan godkjent av forvaltningsmyndigheten.
- e) Uttak av enkelttrær for å unngå trefall inn i produksjonsskog.
- f) Nødvendig motorferdsel i forbindelse med aktiviteter etter § 7 b).

§ 8. *Generelle dispensasjonsbestemmelser*

Forvaltningsmyndigheten kan gjøre unntak fra forskriften dersom det ikke strider mot vernevedtakets formål og ikke kan påvirke verneverdiene nevneverdig, eller dersom sikkerhetshensyn eller hensynet til vesentlige samfunnsinteresser gjør det nødvendig, jf. naturmangfoldloven § 48.

§ 9. *Skjøtsel*

Forvaltningsmyndigheten, eller den forvaltningsmyndigheten bestemmer, kan iverksette tiltak for å opprettholde eller oppnå den natur- eller kulturtilstand som er formålet med vernet, jf. naturmangfoldloven § 47.

§ 10. *Forvaltningsplan*

Det kan utarbeides forvaltningsplan med nærmere retningslinjer for forvaltning av naturreservatet. Forvaltningsplanen kan inneholde nærmere retningslinjer for gjennomføring av skjøtsel.

§ 11. *Forvaltningsmyndighet*

Miljødirektoratet fastsetter hvem som skal ha forvaltningsmyndighet etter denne forskriften.

§ 12. *Ikrafttredelse*

Denne forskriften trer i kraft straks.

14. feb. Nr. 162 2014**Forskrift om vern av Sønstebybekken naturreservat, Modum kommune, Buskerud**

Hjemmel: Fastsatt ved kgl.res. 14. februar 2014 med hjemmel i lov 19. juni 2009 nr. 100 om forvaltning av naturens mangfold (naturmangfoldloven) § 34, jf. § 37 og § 62. Fremmet av Klima- og miljødepartementet. Kunngjort 18. februar 2014 kl. 15.15.

§ 1. Formål

Formålet med naturreservatet er å verne et skogområde med naturskog med sin variasjon i form av naturtyper, økosystemer, arter og naturlige økologiske prosesser. Lokaliteten er en forholdsvis intakt bekkekløft i kambrosilurområdet innen Oslofeltet med gammel skog, en del død ved og kalkrike vegetasjonssamfunn i nedre del.

Området har særskilt naturvitenskapelig verdi som en bekkekløft med gammel naturskog og forekomst av sjeldne og truede arter. Det er en målsetting å beholde verneverdiene i mest mulig urørt tilstand, og eventuelt videreutvikle dem.

§ 2. Geografisk avgrensning

Naturreservatet berører følgende gnr./bnr.: 34/1 i Modum kommune.

Naturreservatet dekker et totalareal på ca. 146 dekar. Grensene for naturreservatet går fram av kart i målestokk 1:5000 datert Klima- og miljødepartementet februar 2014. De nøyaktige grensene for naturreservatet skal avmerkes i marka. Knekkpunktene skal koordinatfestes.

Verneforskriften med kart oppbevares i Modum kommune, hos Fylkesmannen i Buskerud, i Miljødirektoratet og i Klima- og miljødepartementet.

§ 3. Vernebestemmelser

I naturreservatet må ingen foreta noe som forringer verneverdiene angitt i verneformålet.

I naturreservatet gjelder følgende vernebestemmelser:

- a) Vegetasjonen, herunder døde busker og trær, er vernet mot skade og ødeleggelse. Det er forbudt å fjerne planter og sopp (inkludert lav) eller deler av disse fra naturreservatet. Planting eller såing av trær og annen vegetasjon er forbudt.
- b) Dyrelivet, herunder reirplasser og hiområder, er vernet mot skade, ødeleggelse og unødig forstyrrelse. Utsetting av dyr er forbudt.
- c) Det må ikke iverksettes tiltak som kan endre naturmiljøet, som f.eks. oppføring av bygninger, anlegg, gjerder, andre varige eller midlertidige innretninger, parkering av campingvogner, brakker e.l., framføring av luftledninger, jordkabler, kloakkledninger, bygging av veier, drenering eller annen form for tørrlegging, uttak, oppfylling og lagring av masse, utføring av kloakk eller andre konsentrerte forurensningstilførsler, henleggelse av avfall, gjødsling, kalking eller bruk av kjemiske bekjempingsmidler. Forsøpling er forbudt. Oppstillingen av tiltak er ikke uttømmende.
- d) Bruk av naturreservatet til telteirer, idrettsarrangementer eller andre større arrangementer er forbudt.
- e) Bålbrenning er forbudt.

§ 4. Generelle unntak fra vernebestemmelsene

Vernebestemmelsene i § 3 annet ledd er ikke til hinder for:

- a) Sanking av bær og matsopp.
- b) Jakt, fangst og fiske i samsvar med gjeldende lovverk.
- c) Skadefelling av store rovdyr i samsvar med gjeldende lovverk.
- d) Beiting.
- e) Utsetting av saltsteiner.
- f) Oppsetting av midlertidige, mobile jakttårn for storviltjakt.

§ 5. Regulering av ferdsel

All ferdsel skal skje varsomt og ta hensyn til vegetasjon, dyreliv og kulturminner.

I naturreservatet gjelder følgende bestemmelser om ferdsel:

- a) Motorisert ferdsel til lands og til vanns er forbudt, herunder start og landing med luftfartøy.
- b) Bruk av sykkel og hest og kjerre samt ridning er forbudt.

§ 6. Generelle unntak fra ferdselsbestemmelsene

Ferdselsbestemmelsene i § 5 er ikke til hinder for:

Gjennomføring av militær operativ virksomhet og tiltak i forbindelse med ambulanse-, politi-, brannvern-, rednings- og oppsynsvirksomhet, samt gjennomføring av skjøtsels- og forvaltningsoppgaver som er bestemt av forvaltningsmyndigheten. Unntaket gjelder ikke øvingsvirksomhet.

Ferdselsbestemmelsene i § 5 annet ledd er ikke til hinder for:

- a) Nødvendig motorferdsel i forbindelse med uttransport av syke og skadde bufe. Kjøretøy som benyttes skal være skånsomt mot markoverflaten. Det skal gis melding til ansvarlig oppsyn for verneområdet i forkant av kjøring.
- b) Nødvendig uttransport av felt elg og hjort med lett beltekjøretøy som ikke setter varige spor i terrenget.

§ 7. Spesifiserte dispensasjonsbestemmelser

Forvaltningsmyndigheten kan etter søknad gi dispensasjon til:

- a) Avgrenset bruk av naturreservatet for aktiviteter nevnt i § 3 d).
- b) Istandsetting, vedlikehold og skjøtsel av kulturminner.
- c) Tiltak i forbindelse med forvaltning av vilt og fisk.
- d) Bruk av reservatet i miljøtilpasset reiselivsvirksomhet etter plan godkjent av forvaltningsmyndigheten.
- e) Merking, rydding, utbedring og omlegging av eksisterende stier.
- f) Nødvendig motorferdsel i forbindelse med formål nevnt i § 7 b).

§ 8. *Generelle dispensasjonsbestemmelser*

Forvaltningsmyndigheten kan gjøre unntak fra forskriften dersom det ikke strider mot vernevedtakets formål og ikke kan påvirke verneverdiene nevneverdig, eller dersom sikkerhetshensyn eller hensynet til vesentlige samfunnsinteresser gjør det nødvendig, jf. naturmangfoldloven § 48.

§ 9. *Skjøtsel*

Forvaltningsmyndigheten, eller den forvaltningsmyndigheten bestemmer, kan iverksette tiltak for å opprettholde eller oppnå den natur- eller kulturtilstand som er formålet med vernet, jf. naturmangfoldloven § 47.

§ 10. *Forvaltningsplan*

Det kan utarbeides forvaltningsplan med nærmere retningslinjer for forvaltning av naturreservatet. Forvaltningsplanen kan inneholde nærmere retningslinjer for gjennomføring av skjøtsel.

§ 11. *Forvaltningsmyndighet*

Miljødirektoratet fastsetter hvem som skal ha forvaltningsmyndighet etter denne forskriften.

§ 12. *Ikrafttredelse*

Denne forskriften trer i kraft straks.

14. feb. Nr. 163 2014

Forskrift om vern av Høgtidsåsen og Svartfjellet naturreservat, Modum kommune, Buskerud

Hjemmel: Fastsatt ved kgl.res. 14. februar 2014 med hjemmel i lov 19. juni 2009 nr. 100 om forvaltning av naturens mangfold (naturmangfoldloven) § 34, jf. § 37 og § 62. Fremmet av Klima- og miljødepartementet. Kunngjort 18. februar 2014 kl. 15.15.

§ 1. *Formål*

Formålet med naturreservatet er å bevare et tilnærmet urørt skogområde med sitt biologiske mangfold i form av naturtyper, økosystemer, arter og naturlige økologiske prosesser. Området har særskilt naturvitenskapelig verdi som referanseområde og omfatter lavlandsskog med store arealer gammel naturgranskog. En stor andel kjerneområder og store mengder død ved gjør at området har særlig betydning for biologisk mangfold. Det er en målsetting å beholde verneverdiene i mest mulig urørt tilstand, og eventuelt videreutvikle dem.

§ 2. *Geografisk avgrensing*

Naturreservatet berører følgende gnr./bnr.: 147/2, 147/4 og 147/5 i Modum kommune.

Naturreservatet dekker et totalareal på ca. 1173 dekar.

Grensene for naturreservatet går fram av kart i målestokk 1:9000 datert Klima- og miljødepartementet februar 2014. De nøyaktige grensene for naturreservatet skal avmerkes i marka. Knekkpunktene skal koordinatfestes.

Verneforskriften med kart oppbevares i Modum kommune, hos Fylkesmannen i Buskerud, i Miljødirektoratet og i Klima- og miljødepartementet.

§ 3. *Vernebestemmelser*

I naturreservatet må ingen foreta noe som forringer verneverdiene angitt i verneformålet.

I naturreservatet gjelder følgende vernebestemmelser:

- a) Vegetasjonen, herunder døde busker og trær, er vernet mot skade og ødeleggelse. Det er forbudt å fjerne planter og sopp (inkludert lav) eller deler av disse fra naturreservatet. Planting eller såing av trær og annen vegetasjon er forbudt.
- b) Dyrelivet, herunder reirplasser og hiområder, er vernet mot skade, ødeleggelse og unødig forstyrrelse. Utsetting av dyr er forbudt.
- c) Det må ikke iverksettes tiltak som kan endre naturmiljøet, som f.eks. oppføring av bygninger, anlegg, gjerder, andre varige eller midlertidige innretninger, parkering av campingvogner, brakker e.l., framføring av luftledninger, jordkabler, kloakkledninger, bygging av veier, drenering eller annen form for tørrlegging, uttak, oppfylling og lagring av masse, utføring av kloakk eller andre konsentrerte forurensningstilførsler, henlegging av avfall, gjødsling, kalking eller bruk av kjemiske bekjempingsmidler. Forsøpling er forbudt. Opplistingen av tiltak er ikke uttømmende.
- d) Bruk av naturreservatet til teltleirer, idrettsarrangementer eller andre større arrangementer er forbudt.
- e) Bålbrenning er forbudt utenom på avsatt plass på Høgtidsåsen.

§ 4. *Generelle unntak fra vernebestemmelsene*

Vernebestemmelsene i § 3 annet ledd er ikke til hinder for:

- a) Sanking av bær og matsopp.

- b) Jakt, fangst og fiske i samsvar med gjeldende lovverk.
- c) Skadefelling av store rovdyr i samsvar med gjeldende lovverk.
- d) Beiting.
- e) Utsetting av saltsteiner.
- f) Vedlikehold av eksisterende veier og andre anlegg, avmerket på vernekartet, i henhold til tilstand på vernetidspunktet.
- g) Vedlikehold av eksisterende gapahuk på Høgåsen.
- h) Oppsetting og bruk av midlertidige, mobile jakttårn for storviltjakt.
- i) Forsiktig rydding av kvist og mindre kratt i skuddfelt.

§ 5. *Regulering av ferdsel*

All ferdsel skal skje varsomt og ta hensyn til vegetasjon, dyreliv og kulturminner.

I naturreservatet gjelder følgende bestemmelser om ferdsel:

- a) Motorisert ferdsel til lands og til vanns er forbudt, herunder start og landing med luftfartøy.
- b) Utenom eksisterende veier/stier er bruk av sykkel og hest og kjerre samt ridning forbudt.

§ 6. *Generelle unntak fra ferdselsbestemmelsene*

Ferdselsbestemmelsene i § 5 er ikke til hinder for:

Gjennomføring av militær operativ virksomhet og tiltak i forbindelse med ambulanse-, politi-, brannvern-, rednings- og oppsynsvirksomhet, samt gjennomføring av skjøtsels- og forvaltningsoppgaver som er bestemt av forvaltningsmyndigheten. Unntaket gjelder ikke øvingsvirksomhet.

Ferdselsbestemmelsene i § 5 annet ledd er ikke til hinder for:

- a) Nødvendig motorferdsel i forbindelse med uttransport av syke og skadde bufe. Kjøretøy som benyttes skal være skånsomt mot markoverflaten. Det skal gis melding til ansvarlig oppsyn for verneområdet i forkant av kjøring.
- b) Nødvendig uttransport av felt elg og hjort med lett beltekjøretøy som ikke setter varige spor i terrenget.
- c) Nødvendig motorisert ferdsel på eksisterende traktorveier avmerket på vernekartet, i forbindelse med drift av bakenforliggende skog.
- d) Nødvendig motorferdsel på traktorveger avmerket på vernekartet i forbindelse med uttransport av felt storvilt.

§ 7. *Spesifiserte dispensasjonsbestemmelser*

Forvaltningsmyndigheten kan etter søknad gi dispensasjon til:

- a) Avgrenset bruk av naturreservatet for aktiviteter nevnt i § 3 d).
- b) Istandsetting, vedlikehold og skjøtsel av kulturminner.
- c) Tiltak i forbindelse med forvaltning av vilt og fisk.
- d) Bruk av reservatet i miljøtilpasset reiselivsvirksomhet etter plan godkjent av forvaltningsmyndigheten.
- e) Sikring av gamle gruver.
- f) Nødvendig motorferdsel i forbindelse med aktiviteter etter § 4 e), § 4 f), § 7 b) og § 7 e).

§ 8. *Generelle dispensasjonsbestemmelser*

Forvaltningsmyndigheten kan gjøre unntak fra forskriften dersom det ikke strider mot vernevedtakets formål og ikke kan påvirke verneverdiene nevneverdig, eller dersom sikkerhetshensyn eller hensynet til vesentlige samfunnsinteresser gjør det nødvendig, jf. naturmangfoldloven § 48.

§ 9. *Skjøtsel*

Forvaltningsmyndigheten, eller den forvaltningsmyndigheten bestemmer, kan iverksette tiltak for å opprettholde eller oppnå den natur- eller kulturtilstand som er formålet med vernet, jf. naturmangfoldloven § 47.

§ 10. *Forvaltningsplan*

Det kan utarbeides forvaltningsplan med nærmere retningslinjer for forvaltning av naturreservatet. Forvaltningsplanen kan inneholde nærmere retningslinjer for gjennomføring av skjøtsel.

§ 11. *Forvaltningsmyndighet*

Miljødirektoratet fastsetter hvem som skal ha forvaltningsmyndighet etter denne forskriften.

§ 12. *Ikrafttredelse*

Denne forskriften trer i kraft straks.

14. feb. Nr. 164 2014

Forskrift om vern av Mastedalen naturreservat, Modum kommune, Buskerud

Hjemmel: Fastsatt ved kgl.res. 14. februar 2014 med hjemmel i lov 19. juni 2009 nr. 100 om forvaltning av naturens mangfold (naturmangfoldloven) § 34, jf. § 37 og § 62. Fremmet av Klima- og miljødepartementet. Kunngjort 18. februar 2014 kl. 15.15.

§ 1. *Formål*

Formålet med naturreservatet er å bevare et skogområde som økosystem med alt naturlig plante- og dyreliv. Reservatet er en ravinedal med høyproduktive og rike naturtyper, det har et stort arts mangfold og forekomst av flere sjeldne og trua vegetasjonstyper og arter. Området har særlig betydning for biologisk mangfold, og det har særskilt

naturvitenskapelig verdi. Det er en målsetting å beholde verneverdiene i mest mulig urørt tilstand, og eventuelt videreutvikle dem.

§ 2. *Geografisk avgrensning*

Naturrestatet berører følgende gnr./bnr.: 63/1 i Modum kommune.

Naturrestatet dekker et totalareal på ca. 135 dekar. Grensene for naturrestatet går fram av kart i målestokk 1:4000 datert Klima- og miljødepartementet februar 2014. De nøyaktige grensene for naturrestatet skal avmerkes i marka. Knekkpunktene skal koordinatfestes.

Verneforskriften med kart oppbevares i Modum kommune, hos Fylkesmannen i Buskerud, i Miljødirektoratet og i Klima- og miljødepartementet.

§ 3. *Vernebestemmelser*

I naturrestatet må ingen foreta noe som forringer verneverdiene angitt i verneformålet.

I naturrestatet gjelder følgende vernebestemmelser:

- a) Vegetasjonen, herunder døde busker og trær, er vernet mot skade og ødeleggelse. Det er forbudt å fjerne planter og sopp (inkludert lav) eller deler av disse fra naturrestatet. Planting eller såing av trær og annen vegetasjon er forbudt.
- b) Dyrelivet, herunder reirplasser og hiområder, er vernet mot skade, ødeleggelse og unødig forstyrrelse. Utsetting av dyr er forbudt.
- c) Det må ikke iverksettes tiltak som kan endre naturmiljøet, som f.eks. oppføring av bygninger, anlegg, gjerder, andre varige eller midlertidige innretninger, parkering av campingvogner, brakker e.l., framføring av luftledninger, jordkabler, kloakkledninger, bygging av veier, drenering eller annen form for tørrlegging, uttak, oppfylling og lagring av masse, utføring av kloakk eller andre konsentrerte forurensningstilførsler, henleggelse av avfall, gjødsling, kalking eller bruk av kjemiske bekjempingsmidler. Forsøpling er forbudt. Opplistingen av tiltak er ikke uttømmende.
- d) Bruk av naturrestatet til telteirer, idrettsarrangementer eller andre større arrangementer er forbudt.
- e) Bålbrenning er forbudt.

§ 4. *Generelle unntak fra vernebestemmelsene*

Vernebestemmelsene i § 3 annet ledd er ikke til hinder for:

- a) Sanking av bær og matsopp.
- b) Jakt, fangst og fiske i samsvar med gjeldende lovverk.
- c) Skadefelling av store rovdyr i samsvar med gjeldende lovverk.
- d) Beiting.
- e) Utsetting av saltsteiner.
- f) Vedlikehold av grøfter fra innmarka som munner ut i reservatet.

§ 5. *Regulering av ferdsel*

All ferdsel skal skje varsomt og ta hensyn til vegetasjon, dyreliv og kulturminner.

I naturrestatet gjelder følgende bestemmelser om ferdsel:

- a) Motorisert ferdsel til lands og til vanns er forbudt, herunder start og landing med luftfartøy.
- b) Bruk av sykkel og hest og kjerre samt ridning er forbudt.

§ 6. *Generelle unntak fra ferdselsbestemmelsene*

Ferdselsbestemmelsene i § 5 er ikke til hinder for:

Gjennomføring av militær operativ virksomhet og tiltak i forbindelse med ambulanse-, politi-, brannvern-, rednings- og oppsynsvirksomhet, samt gjennomføring av skjøtsels- og forvaltningsoppgaver som er bestemt av forvaltningsmyndigheten. Unntaket gjelder ikke øvingsvirksomhet.

Ferdselsbestemmelsene i § 5 annet ledd er ikke til hinder for:

- a) Nødvendig motorferdsel i forbindelse med uttransport av syke og skadde bufe. Kjøretøy som benyttes skal være skånsomt mot markoverflaten. Det skal gis melding til ansvarlig oppsyn for verneområdet i forkant av kjøring.
- b) Nødvendig uttransport av felt elg og hjort med lett beltekjøretøy som ikke setter varige spor i terrenget.

§ 7. *Spesifiserte dispensasjonsbestemmelser*

Forvaltningsmyndigheten kan etter søknad gi dispensasjon til:

- a) Avgrenset bruk av naturrestatet for aktiviteter nevnt i § 3 d).
- b) Istandsetting, vedlikehold og skjøtsel av kulturminner.
- c) Tiltak i forbindelse med forvaltning av vilt og fisk.
- d) Bruk av reservatet i miljøtilpasset reiselivsvirksomhet etter plan godkjent av forvaltningsmyndigheten.
- e) Felling eller ringbarking av enkeltrær som ikke har spesiell verdi gjennom sitt særpreg eller for ivaretagelse av biologisk mangfold, for å unngå uakseptabel skyggevirksomhet på innmark. Dette gjelder inntil 10 meter fra eksisterende innmark der vernegrensa følger grense mot innmark.
- f) Nødvendig motorferdsel for aktiviteter nevnt i § 7 b).

§ 8. Generelle dispensasjonsbestemmelser

Forvaltningsmyndigheten kan gjøre unntak fra forskriften dersom det ikke strider mot vernevedtakets formål og ikke kan påvirke verneverdiene nevneverdig, eller dersom sikkerhetshensyn eller hensynet til vesentlige samfunnsinteresser gjør det nødvendig, jf. naturmangfoldloven § 48.

§ 9. Skjøtsel

Forvaltningsmyndigheten, eller den forvaltningsmyndigheten bestemmer, kan iverksette tiltak for å opprettholde eller oppnå den natur- eller kulturtilstand som er formålet med vernet, jf. naturmangfoldloven § 47.

§ 10. Forvaltningsplan

Det kan utarbeides forvaltningsplan med nærmere retningslinjer for forvaltning av naturreservatet. Forvaltningsplanen kan inneholde nærmere retningslinjer for gjennomføring av skjøtsel.

§ 11. Forvaltningsmyndighet

Miljødirektoratet fastsetter hvem som skal ha forvaltningsmyndighet etter denne forskriften.

§ 12. Ikrafttredelse

Denne forskriften trer i kraft straks.

14. feb. Nr. 165 2014**Forskrift om vern av Mjøvann naturreservat, Skien kommune, Telemark**

Hjemmel: Fastsatt ved kgl.res. 14. februar 2014 med hjemmel i lov 19. juni 2009 nr. 100 om forvaltning av naturens mangfold (naturmangfoldloven) § 34, jf. § 37 og § 62. Fremmet av Klima- og miljødepartementet. Kunngjort 18. februar 2014 kl. 15.15.

§ 1. Formål

Formålet med naturreservatet er å verne et lite påvirket skogområde. Med sin variasjon av naturtyper, økosystemer, arter og naturlige økologiske prosesser har området særlig betydning for biologisk mangfold.

Området har mange rike og sjeldne skogtyper, mye høyproduktiv, grovvokst blandingsskog med høy grad av naturskogpreg og stort innslag av død ved.

Området har særskilt naturvitenskapelig verdi som eksempel på svært rik blandingsskog av gran, hassel, ask og spisslønn, noe som er en spesialitet for de rike basaltområdene nordøst for Gjerpensdalen. Det er en målsetting å beholde verneverdiene i mest mulig urørt tilstand, og eventuelt videreutvikle dem.

§ 2. Geografisk avgrensning

Naturreservatet berører følgende gnr./bnr.: 78/44 i Skien kommune.

Naturreservatet dekker et totalareal på 340 daa. Grensene for naturreservatet går fram av kart i målestokk 1:6000 datert Klima- og miljødepartementet februar 2014. De nøyaktige grensene for naturreservatet skal avmerkes i marka. Knekkpunktene skal koordinatfestes.

Verneforskriften med kart oppbevares i Skien kommune, hos Fylkesmannen i Telemark fylke, i Miljødirektoratet og i Klima- og miljødepartementet.

§ 3. Vernebestemmelser

I naturreservatet må ingen foreta seg noe som forringer verneverdiene angitt i verneformålet.

I naturreservatet gjelder følgende bestemmelser:

- Vegetasjonen, herunder døde busker og trær, er vernet mot skade og ødeleggelse. Det er forbudt å fjerne planter og sopp (inkludert lav) eller deler av disse fra reservatet. Planting eller såing av trær og annen vegetasjon er forbudt.
- Dyrelivet, herunder reirplasser og hiområder, er vernet mot skade, ødeleggelse og unødig forstyrrelse. Utsetting av dyr er forbudt.
- Det må ikke iverksettes tiltak som kan endre naturmiljøet, som f.eks. oppføring av bygninger, anlegg, gjerder, eller andre varige eller midlertidige innretninger, parkering av campingvogner, brakker o.l., opplag av båter, framføring av luftledninger, jordkabler og kloakkledninger, bygging av veier, drenering og annen form for tørrlegging, uttak, oppfylling og lagring av masse, utføring av kloakk eller andre konsentrerte forurensningstilførsler, henleggelse av avfall, gjødsling, kalking og bruk av kjemiske bekjempingsmidler. Forsøpling er forbudt. Opplistingen av tiltak er ikke uttømmende.
- Bruk av naturreservatet til telteirer, idrettsarrangementer eller andre større arrangementer er forbudt.

§ 4. Generelle unntak fra vernebestemmelsene

Bestemmelsene i § 3 annet ledd er ikke til hinder for:

- Sanking av bær og matsopp
- Jakt, fangst og fiske i samsvar med gjeldende regelverk.
- Skadefelling av store rovdyr i samsvar med gjeldende regelverk.
- Beiting.
- Oppsetting av enkle, midlertidige, mobile jakttårn for storviltjakt.
- Utsetting av saltsteiner.

- g) Bålbrenning med tørrkvist eller medbrakt ved.
- h) Forsiktig rydding av småbusker og kvist i forbindelse med storviltjakt.
- i) Vedlikehold av eksisterende traktorveger og stier inntegna på vernekartet, i henhold til tilstand på vernetidspunktet.

§ 5. *Regulering av ferdsel*

All ferdsel skal skje varsomt og ta hensyn til vegetasjon, dyreliv og kulturminner.

I naturreservatet gjelder følgende bestemmelser om ferdsel:

- a) Motorisert ferdsel til lands og til vanns er forbudt, herunder start og landing med luftfartøy.
- b) Bruk av sykkel og hest og kjerre samt ridning er forbudt utenfor eksisterende vei.

§ 6. *Generelle unntak fra ferdselsbestemmelsene*

Ferdselsbestemmelsene i § 5 er ikke til hinder for:

Gjennomføring av militær operativ virksomhet og tiltak i forbindelse med ambulanse-, politi-, brannvern-, rednings- og oppsynsvirksomhet, samt gjennomføring av skjøtsel- og forvaltningsoppgaver som er bestemt av forvaltningsmyndigheten. Unntaket gjelder ikke øvingsvirksomhet.

Ferdselsbestemmelsene i § 5 annet ledd er ikke til hinder for:

- a) Nødvendig motorferdsel i forbindelse med uttransport av syke og skadd bufe. Kjøretøy som benyttes skal være skånsomt mot markoverflaten. Det skal gis melding til ansvarlig oppsyn for verneområdet i forkant av kjøringen.
- b) Nødvendig uttransport av felt storvilt med lett beltekjøretøy som ikke setter varige spor i terrenget.

§ 7. *Spesifiserte dispensasjonsbestemmelser*

Forvaltningsmyndigheten kan etter søknad gi dispensasjon til:

- a) Merking, rydding og vedlikehold av eksisterende stier, løyper og gamle ferdselsveier.
- b) Nødvendig motorferdsel for uttransport av felt storvilt med andre kjøretøy enn lett beltekjøretøy som nevnt i § 6 annet ledd b).
- c) Hogst av etablerte plantefelt.
- d) Avgrenset bruk av reservatet for aktiviteter nevnt i § 3 d).
- e) Tiltak i forbindelse med forvaltning av vilt.
- f) Istandsetting, vedlikehold og skjøtsel av kulturminner.
- g) Nødvendig motorferdsel i forbindelse med aktiviteter etter § 4 f), § 4 i), § 7 c) og § 7 f).

§ 8. *Generelle dispensasjonsbestemmelser*

Forvaltningsmyndigheten kan gjøre unntak fra forskriften dersom det ikke strider mot vernevedtakets formål og ikke kan påvirke verneverdiene nevneverdig, eller dersom sikkerhetshensyn eller hensynet til vesentlige samfunnsinteresser gjør det nødvendig, jf. naturmangfoldloven § 48.

§ 9. *Skjøtsel*

Forvaltningsmyndigheten, eller den forvaltningsmyndigheten bestemmer, kan iverksette tiltak for å opprettholde eller oppnå den natur- eller kulturtilstand som er formålet med vernet, jf. naturmangfoldloven § 47.

§ 10. *Forvaltningsplan*

Det kan utarbeides forvaltningsplan med nærmere retningslinjer for forvaltning av naturreservatet. Forvaltningsplanen kan inneholde nærmere retningslinjer for gjennomføring av skjøtsel.

§ 11. *Forvaltningsmyndighet*

Miljødirektoratet fastsetter hvem som skal ha forvaltningsmyndighet etter denne forskriften.

§ 12. *Ikrafttredelse*

Denne forskriften trer i kraft straks.

14. feb. Nr. 166 2014

Forskrift om vern av Øyvassheia naturreservat, Åmli kommune, Aust-Agder

Heimel: Fastsett ved kgl.res. 14. februar 2014 med heimel i lov 19. juni 2009 nr. 100 om forvaltning av naturens mangfold (naturmangfoldloven) § 34, jf. § 37 og § 62. Fremja av Klima- og miljødepartementet. Kunngjort 18. februar 2014 kl. 15.15.

§ 1. *Formål*

Formålet med naturreservatet er å bevare ein sjeldan stor og velarrondert førekomst av intakt, gamal, storvokst granskog med rike førekomster av sær grov, gamal osp. Området har særskild betydning for biologisk mangfald i form av å vere ein stor utpostlokalitet for gamal, grov granskog. Det er ei målsetting å behalde verneverdiane i mest mogleg urørt tilstand, og eventuelt vidareutvikle dei.

§ 2. *Geografisk avgrensing*

Naturreservatet gjeld følgjande gnr./bnr.: 20/9 og 20/10 i Åmli kommune.

Naturreservatet dekkjer eit totalareal på ca. 6933 dekar. Grensene for naturreservatet går fram av kart i målestokk 1:12 500 datert Klima- og miljødepartementet februar 2014. Dei nøyaktige grensene for naturreservatet skal merkast av i marka. Knekkpunkta skal koordinatfestast.

Verneforskriften med kart oppbevarast i Åmli kommune, hos Fylkesmannen i Aust-Agder, i Miljødirektoratet og i Klima- og miljødepartementet.

§ 3. Verneføresegner

I naturreservatet må ingen gjere noko som gjer verneverdiane i verneformålet mindre verdfulle.

I naturreservatet gjeld følgjande verneføresegner:

- a) Vegetasjonen, medrekna døde buskar og tre, er verna mot skade og øydelegging. Det er forbode å fjerne planter og sopp (inkludert lav) eller delar av desse frå naturreservatet. Planting eller såing av trær og annan vegetasjon er forbode.
- b) Dyrelivet, med reirplassar og hiområde, er verna mot skade, øydelegging og unødige forstyring. Utsetting av dyr er forbode.
- c) Det må ikkje setjast i verk tiltak som kan endre naturmiljøet, som t.d. oppføring av bygningar, anlegg, gjerde, andre varige eller mellombelse innretningar, parkering av campingvogner, brakker e.l., framføring av luftleidningar, jordkablar, kloakkleidningar, bygging av vegar, drenering eller annan form for tørrlegging, uttak, oppfylling og lagring av masse, utføring av kloakk eller andre konsentrerte utføringar av forureining, dumping av avfall, gjødsling, kalking eller bruk av kjemiske plantevern- eller skadedyrmiddel. Forsøpling er forbode. Opplistinga av tiltak er ikkje uttømmende.
- d) Bruk av naturreservatet til teltleirar, idrettsarrangement eller andre større arrangement er forbode.

§ 4. Generelle unntak frå verneføresegnene

Verneføresegnene i § 3 andre ledd er ikkje til hinder for:

- a) Sanking av bær og matsopp.
- b) Jakt, fangst og fiske i samsvar med gjeldande lovverk.
- c) Skadefelling av store rovdyr i samsvar med gjeldande lovverk.
- d) Beiting.
- e) Vedlikehald av eksisterande vegar og andre anlegg, medrekna enkle traktorslep, i samsvar med tilstanden på vernetidspunktet, jf. vernekart.
- f) Rydding av vegkant inntil 2 meter frå kant av vegbane langs eksisterande skogsbilveg frå Vassbotn til Brattekleiv.
- g) Vedlikehald og istandsetting av bygningar på Tjønnestøyl innanfor ramma av opphavelig storleik og form.
- h) Rydding og vedlikehald av setervoller rundt bygning på Tjønnestøyl etter nærmare avtale med forvaltningsstyremakta.
- i) Uttak av grus til naudsynt vedlikehald av Øyvassheivegen i eit grustak ved Vassbotn og eit ved Brattekleiv, jf. vernekart.
- j) Bålbrenning med tørrkvist eller medbrakt ved i samsvar med gjeldande lovverk.

§ 5. Regulering av ferdsel

All ferdsel skal skje varsamt og ta omsyn til vegetasjon, dyreliv og kulturminner.

I naturreservatet gjeld følgjande føresegner om ferdsel:

- a) Motorisert ferdsel på land og i vatn er forbode, medrekna start og landing med luftfartøy.
- b) Utanom eksisterande vegar/stiar er bruk av sykkel og hest og kjerre samt riding forbode.

§ 6. Generelle unntak frå føresegnene om ferdsel

Føresegnene om ferdsel i § 5 er ikkje til hinder for:

Gjennomføring av militær operativ verksemd og tiltak i samband med ambulanse-, politi-, brannvern-, rednings- og oppsynsverksemd, samt gjennomføring av skjøtsels- og forvaltningsoppgåver som er bestemt av forvaltningsmyndigheiten. Unntaket gjeld ikkje øvingsverksemd.

Føresegnene om ferdsel i § 5 andre ledd er ikkje til hinder for:

- a) Nødvendig motorferdsel i samband med uttransport av syke og skadde bufe. Køyretøy som nyttast skal vere skånsamt mot markoverflata. Det skal gjevast melding til ansvarleg oppsyn for verneområdet i forkant av køyring.
- b) Nødvendig uttransport av felt elg og hjort med lett beltekøyretøy som ikkje sett varige spor i terrenget.
- c) Nødvendig motorisert ferdsel etter elles gjeldande lovar på skogsbilvei langs Sinevatn frå Vassbotn til Brattekleiv.

§ 7. Spesifiserte dispensasjonsføresegner

Forvaltningsmyndigheiten kan etter søknad gje dispensasjon til:

- a) Avgrensa bruk av naturreservatet for aktivitetar nemnd i § 3 d).
- b) Istandsetting, vedlikehald og skjøtsel av kulturminne.
- c) Tiltak i samband med forvaltning av vilt og fisk.
- d) Utsetting av saltstein.
- e) Gjenoppføring av anlegg og innretningar som er gått tapt ved brann eller naturskade.

- f) Bruk av motorferdsel langs trasé som følger skogsbilvegen langs Sinevatn frå Vassbotn til Tjønneøy for naudsynt transport av ved, materialar og utstyr til hytta på Tjønneøy.
- g) Naudsynt motorferdsel til eksisterande fritidsbustad ved Listøyl med snøskuter på vinterføre langs trasé vist på vernekartet for transport av ved, materialar og utstyr.
- h) Oppkøyring og vedlikehald av skiløype for Kallingheiløpet etter trasé vist på vernekartet.
- i) Naudsynt motorferdsel for aktivitetar som omtalt i § 7 b), § 7 d) og 7 e).

§ 8. *Generelle dispensasjonsføresegner*

Forvaltningsmyndigheiten kan gjere unntak frå forskrifta dersom det ikkje strir imot føremålet med vernet og ikkje kan påverke verneverdiane nemneverdig, eller dersom sikkerhetsomsyn eller omsynet til vesentlege samfunnsinteresser gjer det nødvendig, jf. naturmangfoldlova § 48.

§ 9. *Skjøtsel*

Forvaltningsmyndigheiten, eller den forvaltningsmyndigheiten bestemmer, kan sette i verk tiltak for å oppretthalde eller oppnå den natur- eller kulturtilstand som er føremålet med vernet, jf. naturmangfoldlova § 47.

§ 10. *Forvaltingsplan*

Det kan utarbeidast forvaltingsplan med nærmare retningslinjer for forvaltning av naturreservatet. Forvaltingsplanen kan innehalde nærmare retningslinjer for gjennomføring av skjøtsel.

§ 11. *Forvaltningsmyndigheit*

Miljødirektoratet fastsett kven som skal vere forvaltningsmyndigheit etter denne forskrifta.

§ 12. *Ikraftsetting*

Denne forskrifta trer i kraft straks.

14. feb. Nr. 167 2014

Forskrift om vern av Åmtona naturreservat, Åmli kommune, Aust-Agder

Hjemmel: Fastsatt ved kgl.res. 14. februar 2014 med hjemmel i lov 19. juni 2009 nr. 100 om forvaltning av naturens mangfold (naturmangfoldloven) § 34, jf. § 37 og § 62. Fremmet av Klima- og miljødepartementet. Kunngjort 18. februar 2014 kl. 15.15.

§ 1. *Formål*

Formålet med naturreservatet er å bevare et område med rik, variert og gammel edelløvskog med partier med meget gammel eikeskog. Forekomster av rik, hellende, engpreget eik-lindeskog, og meget rik blandingsedelløvskog på skredjord, gir området særskilt betydning for biologisk mangfold generelt, og sjeldne og truede arter spesielt. Området representerer en spesiell utpost-forekomst for gammel eik med eik forekommende sjeldent høyt i terrenget, opp til 550 moh. Det er en målsetting å beholde verneverdiene i mest mulig urørt tilstand, og eventuelt videreutvikle dem.

§ 2. *Geografisk avgrensing*

Naturreservatet berører følgende gnr./bnr.: 20/7 og 20/25 i Åmli kommune.

Naturreservatet dekker et totalareal på ca. 436 dekar. Grensene for naturreservatet går fram av kart i målestokk 1:5000 datert Klima- og miljødepartementet februar 2014. De nøyaktige grensene for naturreservatet skal avmerkes i marka. Knekkpunktene skal koordinatfestes.

Verneforskriften med kart oppbevares i Åmli kommune, hos Fylkesmannen i Aust-Agder, i Miljødirektoratet og i Klima- og miljødepartementet.

§ 3. *Vernebestemmelser*

I naturreservatet må ingen foreta noe som forringer verneverdiene angitt i verneformålet.

I naturreservatet gjelder følgende vernebestemmelser:

- a) Vegetasjonen, herunder døde busker og trær, er vernet mot skade og ødeleggelse. Det er forbudt å fjerne planter og sopp (inkludert lav) eller deler av disse fra naturreservatet. Planting eller såing av trær og annen vegetasjon er forbudt.
- b) Dyrelivet, herunder reirplasser og hiområder, er vernet mot skade, ødeleggelse og unødig forstyrrelse. Utsetting av dyr er forbudt.
- c) Det må ikke iverksettes tiltak som kan endre naturmiljøet, som f.eks. oppføring av bygninger, anlegg, gjerder, andre varige eller midlertidige innretninger, parkering av campingvogner, brakker e.l., framføring av luftledninger, jordkabler, kloakkledninger, bygging av veier, drenering eller annen form for tørrlegging, uttak, oppfylling og lagring av masse, utføring av kloakk eller andre konsentrerte forurensningstilførsler, henleggelse av avfall, gjødsling, kalking eller bruk av kjemiske bekjempingsmidler. Forsøpling er forbudt. Opplistingen av tiltak er ikke uttømmende.
- d) Bruk av naturreservatet til teltleirer, idrettsarrangementer eller andre større arrangementer er forbudt.
- e) Bålbrenning er forbudt.

§ 4. *Generelle unntak fra vernebestemmelsene*

Vernebestemmelsene i § 3 annet ledd er ikke til hinder for:

- a) Sanking av bær og matsopp.

- b) Jakt, fangst og fiske i samsvar med gjeldende lovverk.
- c) Skadefelling av store rovdyr i samsvar med gjeldende lovverk.
- d) Beiting.

§ 5. *Regulering av ferdsel*

All ferdsel skal skje varsomt og ta hensyn til vegetasjon, dyreliv og kulturminner.

I naturreservatet gjelder følgende bestemmelser om ferdsel:

- a) Motorisert ferdsel til lands og til vanns er forbudt, herunder start og landing med luftfartøy.
- b) Bruk av sykkel og hest og kjerre samt ridning er forbudt.

§ 6. *Generelle unntak fra ferdselsbestemmelsene*

Ferdselsbestemmelsene i § 5 er ikke til hinder for:

Gjennomføring av militær operativ virksomhet og tiltak i forbindelse med ambulanse-, politi-, brannvern-, rednings- og oppsynsvirksomhet, samt gjennomføring av skjøtsels- og forvaltningsoppgaver som er bestemt av forvaltningsmyndigheten. Unntaket gjelder ikke øvingsvirksomhet.

Ferdselsbestemmelsene i § 5 annet ledd er ikke til hinder for:

- a) Nødvendig motorferdsel i forbindelse med uttransport av syke og skadde bufe. Kjøretøy som benyttes skal være skånsomt mot markoverflaten. Det skal gis melding til ansvarlig oppsyn for verneområdet i forkant av kjøring.
- b) Nødvendig uttransport av felt elg og hjort med lett beltekjøretøy som ikke setter varige spor i terrenget.

§ 7. *Spesifiserte dispensasjonsbestemmelser*

Forvaltningsmyndigheten kan etter søknad gi dispensasjon til:

- a) Avgrenset bruk av naturreservatet for aktiviteter nevnt i § 3 d).
- b) Tiltak i forbindelse med forvaltning av vilt og fisk.

§ 8. *Generelle dispensasjonsbestemmelser*

Forvaltningsmyndigheten kan gjøre unntak fra forskriften dersom det ikke strider mot vernevedtakets formål og ikke kan påvirke verneverdiene nevneverdig, eller dersom sikkerhetshensyn eller hensynet til vesentlige samfunnsinteresser gjør det nødvendig, jf. naturmangfoldloven § 48.

§ 9. *Skjøtsel*

Forvaltningsmyndigheten, eller den forvaltningsmyndigheten bestemmer, kan iverksette tiltak for å opprettholde eller oppnå den natur- eller kulturtilstand som er formålet med vernet, jf. naturmangfoldloven § 47.

§ 10. *Forvaltningsplan*

Det kan utarbeides forvaltningsplan med nærmere retningslinjer for forvaltning av naturreservatet. Forvaltningsplanen kan inneholde nærmere retningslinjer for gjennomføring av skjøtsel.

§ 11. *Forvaltningsmyndighet*

Miljødirektoratet fastsetter hvem som skal ha forvaltningsmyndighet etter denne forskriften.

§ 12. *Ikrafttredelse*

Denne forskriften trer i kraft straks.

14. feb. Nr. 168 2014

Forskrift om vern av Geislafoss naturreservat, Audnedal kommune, Vest-Agder

Hjemmel: Fastsatt ved kgl.res. 14. februar 2014 med hjemmel i lov 19. juni 2009 nr. 100 om forvaltning av naturens mangfold (naturmangfoldloven) § 34, jf. § 37 og § 62. Fremmet av Klima- og miljødepartementet. Kunngjort 18. februar 2014 kl. 15.15.

§ 1. *Formål*

Formålet med naturreservatet er å bevare et skogområde dominert av edelløvsskog på den ene siden av Audna og et skogområde nær vestgrensen for sammenhengende granskog på østsiden av Audna, med alt naturlig plante- og dyreliv. Området har stor økologisk variasjon og inneholder naturtyper som rik edelløvskog med alm-lindeskog-utforming, orheggskog med svartor-utforming og gammel barskog. Området har særskilt naturvitenskapelig verdi, både på grunn av de artsrike utformingene vest for elva og ved sammenstillingen av natur uten gran vest for elva og natur med stedegen gran øst for elva, i et område hvor grana er i naturlig vandringsfase. Det er en målsetting å beholde verneverdiene i mest mulig urørt tilstand, og eventuelt videreutvikle dem.

§ 2. *Avgrensing*

Naturreservatet berører følgende gnr./bnr.: 25/1, 25/3, 25/4, 25/6, 25/7, 25/9 og 26/14 i Audnedal kommune.

Naturreservatet dekker et totalareal på 1054 dekar. Grensene for naturreservatet går fram av kart i målestokk 1:10 000 datert Klima- og miljødepartementet februar 2014. De nøyaktige grensene for naturreservatet skal avmerkes i marka. Knekkpunktene skal koordinatfestes.

Verneforskriften med kart oppbevares i Audnedal kommune, hos Fylkesmannen i Vest-Agder, i Miljødirektoratet og i Klima- og miljødepartementet

§ 3. Vernebestemmelser

I naturreservatet må ingen foreta noe som forringer verneverdiene angitt i verneformålet.

I naturreservatet gjelder følgende vernebestemmelser:

- a. Vegetasjonen, herunder døde busker og trær, er vernet mot skade og ødeleggelse. Det er forbudt å fjerne planter og sopp (inkludert lav) eller deler av disse fra reservatet. Planting eller såing av trær og annen vegetasjon er forbudt.
- b. Dyrelivet, herunder reirplasser og hiområder er vernet mot skade, ødeleggelse og unødig forstyrrelse. Utsetting av dyr er forbudt.
- c. Det må ikke iverksettes tiltak som kan endre naturmiljøet som f.eks. oppføring av bygninger, anlegg, gjerder, andre varige eller midlertidige innretninger, parkering av campingvogner, brakker e.l., framføring av luftledninger, jordkabler, kloakkledninger, bygging av veier, drenering eller annen form for tørrlegging, uttak, oppfylling og lagring av masse, utføring av kloakk eller andre konsentrerte forurensningstilførsler, henleggelse av avfall, gjødsling, kalking eller bruk av kjemiske bekjempingsmidler. Forsøpling er forbudt. Opplistingen av tiltak er ikke uttømmende.
- d. Bruk av naturreservatet til telteirer, idrettsarrangementer eller andre større arrangementer er forbudt.

§ 4. Generelle unntak fra vernebestemmelsene

Vernebestemmelsene i § 3 annet ledd er ikke til hinder for:

- a. Sanking av bær og matsopp.
- b. Jakt, fangst og fiske i samsvar med gjeldende lovverk.
- c. Skadefelling av store rovdyr i samsvar med gjeldende lovverk.
- d. Beiting.
- e. Utsetting av saltsteiner.
- f. Vedlikehold av veier, anlegg og andre innretninger i henhold til tilstand på vernetidspunktet.
- g. Merking, rydding og vedlikehold av stier, løyper og bruer som eksisterte på vernetidspunktet.
- h. Uttak av gran fra plantefelt på gnr./bnr. 25/4. Det skal ikke plantes i feltet etter hogst. Fylkesmannen skal ha melding når hogsten foretas. Bestemmelsene gjelder til og med år 2032.
- i. Drift, vedlikehold og nødvendig istandsetting ved akutt utfall på eksisterende energi- og kraftanlegg.
- j. Oppgradering/fornyelse av kraftledninger for heving av spenningsnivå og økning av linjetverrsnitt når dette ikke forutsetter vesentlige fysiske endringer i forhold til verneformålet.
- k. Fremtidig nødvendig utvidelse av Fylkesveg 460 i samsvar med godkjent reguleringsplan.

§ 5. Regulering av ferdsel

All ferdsel skal skje varsomt og ta hensyn til vegetasjon, dyreliv og kulturminner.

I naturreservatet gjelder følgende bestemmelser om ferdsel:

- a. Motorisert ferdsel i naturreservatet er forbudt, herunder start og landing med luftfartøy.
- b. Bruk av sykkel og hest og kjerre samt ridning er forbudt unntatt på traseer som er godkjent for slik bruk i forvaltningsplan, jf. § 10.

§ 6. Generelle unntak fra ferdselsbestemmelsene

Ferdselsbestemmelsene i § 5 er ikke til hinder for:

Gjennomføring av militær operativ virksomhet og tiltak i forbindelse med ambulanse-, politi-, brannvern-, rednings- og oppsynsvirksomhet, samt gjennomføring av skjøtsels- og forvaltningsoppgaver som er bestemt av forvaltningsmyndigheten. Unntaket gjelder ikke øvingsvirksomhet.

Ferdselsbestemmelsene i § 5 annet ledd er ikke til hinder for:

- a. Nødvendig motorferdsel i forbindelse med uttransport av syke og skadde bufe. Kjøretøy som benyttes skal være skånsomt mot markoverflaten. Det skal gis melding til ansvarlig oppsyn for verneområdet i forkant av kjøring.
- b. Nødvendig uttransport av felt storvilt med lett beltekjøretøy som ikke setter varige spor i terrenget.
- c. Nødvendig motorferdsel i forbindelse med akutt utfall på eksisterende energi- og kraftanlegg. Det skal i etterkant sendes melding til forvaltningsmyndigheten.
- d. Nødvendig motorferdsel på traktorvei (merket av på vernekartet):
 1. opp Listadkleiva i forbindelse med uttransport av storvilt
 2. opp Listadkleiva ved behov for nødvendig rensing av brønn i bruk på vernetidspunktet
 3. til Veståsmyr i forbindelse med skogsdrift.

§ 7. Spesifiserte dispensasjonsbestemmelser

Forvaltningsmyndigheten kan etter søknad gi dispensasjon til:

- a. Avgrenset bruk av naturreservatet for aktiviteter nevnt i § 3 d.
- b. Istandsetting, vedlikehold og skjøtsel av kulturminner.
- c. Tiltak i forbindelse med forvaltning av vilt og fisk.
- d. Gjerding i forbindelse med beiting.
- e. Nødvendig motorferdsel i forbindelse med aktiviteter nevnt i § 4 e, § 4 f, § 7 b, § 7c og § 7 d.
- f. Oppgradering/fornyelse av kraftledninger som ikke faller inn under § 4 j.

- g. Nødvendig motorferdsel i forbindelse med drift og vedlikehold av energi- og kraftanlegg, jf. § 4 i, samt ved oppgradering/fornyelse av kraftledninger, jf. § 4 j og § 7 f.

§ 8. *Generelle dispensasjonsbestemmelser*

Forvaltningsmyndigheten kan gjøre unntak fra forskriften dersom det ikke strider mot vernevedtakets formål og ikke kan påvirke verneverdiene nevneverdig, eller dersom sikkerhetshensyn eller hensynet til vesentlige samfunnsinteresser gjør det nødvendig, jf. naturmangfoldloven § 48.

§ 9. *Skjøtsel*

Forvaltningsmyndigheten, eller den forvaltningsmyndigheten bestemmer, kan iverksette tiltak for å opprettholde eller oppnå den natur- eller kulturtilstand som er formålet med vernet, jf. naturmangfoldloven § 47.

§ 10. *Forvaltningsplan*

Det kan utarbeides forvaltningsplan med nærmere retningslinjer for forvaltning av naturreservatet.

Forvaltningsplanen kan inneholde nærmere retningslinjer for gjennomføring av skjøtsel.

§ 11. *Forvaltningsmyndighet*

Miljødirektoratet fastsetter hvem som skal ha forvaltningsmyndighet etter denne forskriften.

§ 12. *Ikraftttredelse*

Denne forskriften trer i kraft straks.

14. feb. Nr. 169 2014

Forskrift om vern av Heltveit-Bjørge naturreservat, Lindås kommune, Hordaland

Heimel: Fastsatt ved kgl.res. 14. februar 2014 med heimel i lov 19. juni 2009 nr. 100 om forvaltning av naturens mangfold (naturmangfoldloven) § 34, jf. § 37 og § 62. Fremja av Klima- og miljødepartementet. Kunngjort 18. februar 2014 kl. 15.15.

§ 1. *Føremål*

Føremålet med vernet er å ta vare på eit variert skogområde som har særskilt betydning for det biologiske mangfaldet i regionen. Delar av området representerer ein bestemt type natur med preg av temperert regnskog og her finst mellom anna viktige førekomstar av sjeldne artar lav, edellauvskog og gamle, styva asketre. Området har særskilt naturvitenskapelig verdi og skal kunne nyttast til undervising og forskning, på ein måte som gjer at det biologiske mangfaldet ikkje vert skadelidande. Det er ei målsetting å behalde verneverdiane i mest mogleg urørt tilstand, og eventuelt vidareutvikle dei.

§ 2. *Geografisk avgrensing*

Naturreservatet femner om eigedomane 235/1, 241/1, 241/2 og 241/3 i Lindås kommune.

Naturreservatet dekker eit areal på ca. 719 dekar. Grensene for naturreservatet går fram av kart i målestokk 1:8000 dagsett Klima- og miljødepartementet februar 2014. Dei nøyaktige grensene for naturreservatet skal merkast av i marka. Knekkpunkta skal bli koordinatfesta.

Verneforskrifta med kart blir oppbevart i Lindås kommune, hjå Fylkesmannen i Hordaland, i Miljødirektoratet og i Klima- og miljødepartementet.

§ 3. *Vernereglar*

I naturreservatet må ingen gjere noko som kan øydelegge eller redusere verneverdiane som er angitt i verneføremålet.

I naturreservatet gjeld følgjande vernereglar:

- Vegetasjonen, medrekna daude buskar og tre, er verna mot skade og øydelegging. Det er forbode å fjerne plantar, sopp og lav eller delar av desse frå naturreservatet. Planting eller såing av tre eller annan vegetasjon er forbode.
- Dyrelivet, medrekna reirplassar og hiområde, er verna mot skade, øydelegging og unødig uroing. Utsetting av dyr er forbode.
- Det må ikkje iverksettast tiltak som kan endre naturmiljøet, som t.d. oppføring av bygningar, anlegg, gjerde, andre varige eller mellombelse innretningar, parkering av campingvogner, brakker el. l., framføring av luftleidningar, jordkablar, kloakkleidningar, bygging av vegar, drenering eller anna form for tørrlegging, uttak, oppfylling og lagring av masse, utføring av kloakk eller andre konsentrerte tilførsler av ureining, deponering av avfall, gjødsling, kalking eller bruk av kjemiske plantevern- eller skadedyrmiddel. Forsøpling er forbode. Opplistinga av tiltak er ikkje uttømande.
- Bruk av naturreservatet til teltleirar, idrettsarrangement eller andre større arrangement er forbode.
- Det er forbode å brenne bål i reservatet.

§ 4. *Generelle unntak frå vernereglane*

Vernereglane i § 3 andre ledd er ikkje til hinder for:

- Sanking av bær og matsopp.
- Fjerning av framande treslag. Virket etter slik hogst kan fjernast og nyttast til ved.
- Kyndig skjøtsel av etablerte styvingstre. Avkappa virke kan fjernast og nyttast til ved.
- Avgrensa uttak av ved til eigen bruk, i samsvar med forvaltningsplan.

- e) Jakt, fangst og fiske i samsvar med gjeldande lovverk.
- f) Skadefelling av store rovdyr i samsvar med gjeldande lovverk.
- g) Beiting med beitedyr som har tradisjon i området og som ikkje er til påviseleg skade for det biologiske mangfaldet.
- h) Vedlikehald av eksisterande bygningar, vegar og andre anlegg og innretningar i samsvar med tilstand på vernetidspunktet.
- i) Drift, vedlikehald og naudsynt istandsetting ved akutt utfall på eksisterande energi- og kraftanlegg.
- j) Oppgradering/fornyng av eksisterande kraftleidningar for heving av spenningsnivå og auking av linetverrsnitt når dette ikkje krev vesentlege fysiske endringar i høve til verneføremålet.

§ 5. *Regulering av ferdsel*

All ferdsel skal skje med varsemnd og omsyn til vegetasjon, dyreliv og kulturminne.

I naturreservatet gjeld følgjande reglar om ferdsel:

- a) Motorisert ferdsel er forbode, medrekna start og landing med luftfarty.
- b) Bruk av sykkel og hest og kjerre samt riding er forbode.

§ 6. *Generelle unntak frå ferdelsesreglane*

Ferdelsesreglane i § 5 er ikkje til hinder for:

Gjennomføring av militær operativ verksemd og tiltak i samband med ambulanse-, politi-, brannvern-, rednings- og oppsynsverksemd, samt gjennomføring av skjøtsels- eller forvaltingsoppgåver som er vedteke av forvaltingsstyresmakta. Unntaket gjeld ikkje øvingsverksemd.

Ferdelsesreglane i § 5 andre ledd er ikkje til hinder for:

- a) Naudsynt motorferdsel i samband med uttransport av sjuke og skadde bufe. Køyrety som vert nytta skal vere skånsame mot markoverflata. Ein skal gje melding til ansvarleg oppsyn for verneområdet i forkant av slik køyring.
- b) Naudsynt motorferdsel i samband med akutt utfall på eksisterande energi- og kraftanlegg. Det skal i etterkant sendast melding til forvaltingsstyresmakta.
- c) Naudsynt uttransport av felt hjort eller anna storvilt med lett beltekøyrety som ikkje set varige spor i terrenget.

§ 7. *Spesifiserte dispensasjonsreglar*

Forvaltingsstyresmakta kan etter søknad gje dispensasjon til:

- a) Avgrensa bruk av naturreservatet til aktivitetar nemnt i § 3 d).
- b) Oppgradering/fornyng av kraftleidningar som ikkje fell inn under § 4 j).
- c) Oppsetting av gjerde i forbindelse med beiting som omtalt i § 4 g).
- d) Naudsynt motorferdsel i samband med drift og vedlikehald av energi- og kraftanlegg, jf. § 4 i), samt ved oppgradering/fornyng av kraftleidningar jf. § 4 j) og § 7 b).
- e) Istandsetting, vedlikehald og skjøtsel av kulturminne.
- f) Tiltak i samband med forvaltning av vilt og fisk.
- g) Naudsynt motorferdsel i samband med tiltak som omtalt i § 7 c) og § 7 e).

§ 8. *Generelle dispensasjonsreglar*

Forvaltingsstyresmakta kan gjere unntak frå forskrifta dersom tiltaket ikkje er i strid med vernevedtaket sitt føremål og ikkje kan påverka verneverdiane nemneverdig, eller dersom tryggleiksomsyn og omsyn til vesentlege samfunnsinteresser gjer det naudsynt, jf. naturmangfoldlova § 48.

§ 9. *Skjøtsel*

Forvaltingsstyresmakta, eller den forvaltingsstyresmakta bestemmer, kan setje i verk tiltak for å oppretthalde eller oppnå den natur- eller kulturtilstanden som er føremålet med vernet, jf. naturmangfoldlova § 47.

§ 10. *Forvaltningsplan*

Det skal utarbeidast forvaltningsplan med nærare retningslinjer for forvaltning av naturreservatet. Forvaltningsplanen kan innehalde nærare retningslinjer for gjennomføring av skjøtsel.

§ 11. *Forvaltingsstyresmakt*

Miljødirektoratet fastset kva instans som skal vere forvaltingsstyresmakt etter denne forskrifta.

§ 12. *Iverksetting*

Denne forskrifta trer i kraft straks.

14. feb. Nr. 170 2014

Forskrift om vern av Spålen-Katnosa naturreservat, Ringerike, Jevnaker og Lunner kommuner, Buskerud og Oppland

Hjemmel: Fastsatt ved kgl.res. 14. februar 2014 med hjemmel i lov 19. juni 2009 nr. 100 om forvaltning av naturens mangfold (naturmangfoldloven) § 34, jf. § 37 og § 62. Fremmet av Klima- og miljødepartementet. Kunngjort 18. februar 2014 kl. 15.15.

§ 1. Formål

Formålet med naturreservatet er å bevare et forholdsvis urørt naturområde med sitt biologiske mangfold i form av naturtyper, økosystemer, arter og naturlige økologiske prosesser. Området har særlig betydning for biologisk mangfold og er egenartet fordi det er et av de få gjenværende større skogområdene sentralt på Østlandet uten store tekniske inngrep. Området har særskilt naturvitenskapelig verdi ved at det har et stort mangfold av vegetasjonstyper med forekomst av flere sjeldne og truede arter av sopp, lav og moser.

§ 2. Geografisk avgrensning

Naturreservatet berører følgende gnr./bnr.: Ringerike kommune: 18/3, 18/17, 34/3, 117/3, 118/2, 132/9. Jevnaker kommune: 1677/2, 181/1. Lunner kommune: 115/1,2.

Naturreservatet dekker et totalareal på ca. 20 100 dekar. Grensene for naturreservatet går fram av kart i målestokk 1:25 000 datert Klima- og miljødepartementet februar 2014. De nøyaktige grensene for naturreservatet skal avmerkes i marka. Knekkpunktene skal koordinatfestes.

Verneforskriften med kart oppbevares i Ringerike kommune, i Jevnaker kommune, i Lunner kommune, hos Fylkesmannen i Buskerud, hos Fylkesmannen i Oppland, i Miljødirektoratet og i Klima- og miljødepartementet.

§ 3. Vernebestemmelser

I naturreservatet må ingen foreta noe som forringer verneverdiene angitt i verneformålet.

I naturreservatet gjelder følgende vernebestemmelser:

- a) Vegetasjonen, herunder døde busker og trær, er vernet mot skade og ødeleggelse. Det er forbudt å fjerne planter og sopp (inkludert lav) eller deler av disse fra naturreservatet. Planting eller såing av trær og annen vegetasjon er forbudt.
- b) Dyrelivet, herunder reirplasser og hiområder, er vernet mot skade, ødeleggelse og unødig forstyrrelse. Utsetting av dyr er forbudt.
- c) Det må ikke iverksettes tiltak som kan endre naturmiljøet, som f.eks. oppføring av bygninger, anlegg, gjerder, andre varige eller midlertidige innretninger, parkering av campingvogner, brakker e.l., opplag av båter, framføring av luftledninger, jordkabler, kloakkledninger, bygging av veier, drenering eller annen form for tørrlegging, uttak, oppfylling og lagring av masse, utføring av kloakk eller andre konsentrerte forurensningstilførsler, henleggelse av avfall, gjødsling, kalking eller bruk av kjemiske bekjempingsmidler. Forsøpling er forbudt. Opplistingen av tiltak er ikke uttømmende.
- d) Bruk av naturreservatet til telteirer, idrettsarrangementer eller andre større arrangementer er forbudt.

§ 4. Generelle unntak fra vernebestemmelsene

Vernebestemmelsene i § 3 annet ledd er ikke til hinder for:

- a) Sanking av bær og matsopp.
- b) Jakt, fangst og fiske i samsvar med gjeldende lovverk.
- c) Oppsetting av midlertidige, mobile jakttårn for storviltjakt.
- d) Skadefelling av store rovdyr i samsvar med gjeldende lovverk.
- e) Beiting.
- f) Vedlikehold av bygninger, veier og andre anlegg og innretninger i henhold til tilstand på vernetidspunktet.
- g) Utsetting av saltsteiner.
- h) Brenning av bål med tørrkvist eller medbrakt ved, i samsvar med gjeldende lovverk.

§ 5. Regulering av ferdsel

All ferdsel skal skje varsomt og ta hensyn til vegetasjon, dyreliv og kulturminner.

I naturreservatet gjelder følgende bestemmelser om ferdsel:

- a) Motorisert ferdsel til lands og til vanns er forbudt, herunder start og landing med luftfartøy.
- b) Utenom eksisterende skogsbilveger er bruk av sykkel, hest og kjerre samt ridning forbudt. Eksisterende skogsbilveger er avmerket på vernekartet.

§ 6. Generelle unntak fra ferdselsbestemmelsene

Ferdselsbestemmelsene i § 5 er ikke til hinder for:

Gjennomføring av militær operativ virksomhet og tiltak i forbindelse med ambulanse-, politi-, brannvern-, rednings- og oppsynsvirksomhet, samt gjennomføring av skjøtsels- og forvaltningsoppgaver som er bestemt av forvaltningsmyndigheten. Unntaket gjelder ikke øvingsvirksomhet.

Ferdselsbestemmelsene i § 5 annet ledd er ikke til hinder for:

- a) Nødvendig motorferdsel i forbindelse med uttransport av syke og skadde bufe. Kjøretøy som benyttes skal være skånsomt mot markoverflaten. Det skal gis melding til ansvarlig oppsyn for verneområdet i forkant av kjøring.
- b) Motorisert ferdsel på eksisterende skogsbilveger. Eksisterende skogsbilveger er avmerket på vernekartet.
- c) Nødvendig uttransport av felt elg og hjort med lett beltekjøretøy som ikke setter varige spor i terrenget, og motorbåt.
- d) Bruk av hest for uttransport av felt storvilt og for uttransport av og tilsyn med bufe.

§ 7. Spesifiserte dispensasjonsbestemmelser

Forvaltningsmyndigheten kan etter søknad gi dispensasjon til:

- a) Avgrenset bruk av naturreservatet for aktiviteter nevnt i § 3 d).
- b) Istandsetting, vedlikehold og skjøtsel av kulturminner.
- c) Tiltak i forbindelse med forvaltning av vilt og fisk.
- d) Merking, rydding og vedlikehold av eksisterende stier, løyper og gamle ferdselsveier.
- e) Merking, rydding og vedlikehold av nye stier.
- f) Preparering av eksisterende skiløyper.
- g) Nødvendig uttransport av felt elg og hjort med annet kjøretøy enn nevnt i § 6 c).
- h) Hogst av etablerte plantefelt.
- i) Slått av gamle slåttemarker og enger på Finnstad, Finnerudsætra og Spålsætra.
- j) Hogst av ved til bruk på eksisterende hytter i området.
- k) Hogst/rydding av vegetasjon rundt eksisterende hytter.
- l) Opplag av båter.
- m) Gjenoppbygging av bygninger, anlegg og innretninger som er gått tapt ved brann eller naturskade.
- n) Nødvendig motorferdsel i forbindelse med aktiviteter etter § 4 f), § 4 g), § 7 b), § 7 c), § 7 f), § 7 h), § 7 i), § 7 j), § 7 l) og § 7 m).

§ 8. *Generelle dispensasjonsbestemmelser*

Forvaltningsmyndigheten kan gjøre unntak fra forskriften dersom det ikke strider mot vernevedtakets formål og ikke kan påvirke verneverdiene nevneverdig, eller dersom sikkerhetshensyn eller hensynet til vesentlige samfunnsinteresser gjør det nødvendig, jf. naturmangfoldloven § 48.

§ 9. *Skjøtsel*

Forvaltningsmyndigheten, eller den forvaltningsmyndigheten bestemmer, kan iverksette tiltak for å opprettholde eller oppnå den natur- eller kulturtilstand som er formålet med vernet, jf. naturmangfoldloven § 47.

§ 10. *Forvaltningsplan*

Det kan utarbeides forvaltningsplan med nærmere retningslinjer for forvaltning av naturreservatet. Forvaltningsplanen kan inneholde nærmere retningslinjer for gjennomføring av skjøtsel.

§ 11. *Forvaltningsmyndighet*

Miljødirektoratet fastsetter hvem som skal ha forvaltningsmyndighet etter denne forskriften.

§ 12. *Ikrafttredelse*

Denne forskriften trer i kraft straks. Samtidig oppheves forskrift 23. juni 1995 nr. 654 om vern av Spålen-Katnosa naturreservat, Ringerike kommune, Buskerud fylke, Jevnaker og Lunner kommuner, Oppland.

14. feb. Nr. 171 2014

Forskrift om endring i forskrift om fredning for Atnoset naturreservat, Rendalen og Stor-Elvdal kommuner, Hedmark

Hjemmel: Fastsatt ved kgl.res. 14. februar 2014 med hjemmel i lov 19. juni 2009 nr. 100 om forvaltning av naturens mangfold (naturmangfoldloven) § 34, jf. § 37 og § 77. Fremmet av Klima- og miljødepartementet. Kunngjort 18. februar 2014 kl. 15.15.

I

I forskrift 22. desember 1989 nr. 1396 om fredning for Atnoset naturreservat, Rendalen og Stor-Elvdal kommuner, Hedmark, gjøres følgende endring:

II skal lyde:

Det fredete området berører følgende gnr./bnr.: Rendalen: 31/1, 31/3, 31/41, 31/95, Stor-Elvdal: 13/4, 13/77, 16/3, 17/6, 19/25, 19/44, 19/582, 27/1, 28/1.

Naturreservatet dekker et areal på ca. 8,5 km². Grensene for naturreservatet går fram av kart i målestokk 1:50 000 datert Klima- og miljødepartementet februar 2014. Kartet og verneforskriften oppbevares i Rendalen og Stor-Elvdal kommuner, hos Fylkesmannen i Hedmark, i Miljødirektoratet og i Klima- og miljødepartementet. De nøyaktige grensene for naturreservatet skal avmerkes i marka og knekkpunktene bør koordinatfestes.

II

Forskriften trer i kraft straks.

22. jan. Nr. 172 2014

Forskrift om håndtering av avfall fra husholdning, Askøy og Bergen kommuner, Hordaland

Hjemmel: Fastsatt av Askøy kommunestyre 12. desember 2013 og Bergen bystyre 22. januar 2014 med hjemmel i lov 13. mars 1981 nr. 6 om vern mot forurensninger og om avfall (Forurensningsloven) § 30, § 31, § 33, § 34, § 37, § 48, § 49, § 50, § 79, § 83 og § 85. Kunngjort 20. februar 2014 kl. 14.45.

Kapittel 1. Innledende bestemmelser

§ 1. Forskriftens formål og virkeområde

Forskriften gjelder for oppsamling, innsamling og behandling av husholdningsavfall i det geografiske området som BIR er tildelt ansvar for¹ og skal sikre at dette blir gjort på en forsvarlig måte med tanke på miljø, økonomi og helse. Forskriften gjelder alle boliger i området.

Forskriften skal bidra til å realisere de forpliktelser som er gitt kommunen ved lov, herunder innkreving av avfallsgebyr. Den skal også gi grunnlag for å nå de målene som kommunen til enhver tid har nedfelt i sine plandokumenter.

Næringsavfall omfattes ikke av denne forskriften.

Enkelte typer næringsavfall kan leveres til BIR sine mottaksanlegg på særskilte vilkår.

Forskriften gjelder det ansvarsområdet som kommunen er tildelt for husholdningsavfall etter forurensningsloven.

- ¹ Kommunene har delegert ansvar for forurensningsloven § 30 til BIR AS. BIR AS har videredelegert dette ansvaret til relevante datterselskaper.

§ 2. Definisjoner

Med *abonment* menes eier eller fester av registrert grunneiendom eller seksjonert del av slik eiendom med påstående bolig som omfattes av denne forskriften.

Med *avfall* menes her kasserte løse gjenstander eller stoffer (jf. forurensningsloven § 27).

Med *avfallsmottak* menes her gjenvinningsstasjon eller annet tillatt mottak av avfall, både betjent og ubetjent.

Med *bolig* menes i denne forskriften enhver selvstendig boenhet som gir rom for hvile og matstell. Boenheten omfattes av forskriften, dersom den er permanent oppsatt som bolig, eller har hatt funksjon som boenhet i tre måneder eller mer. En bolig kan inneholde flere boenheter. Begrepet bolig/boenhet inkluderer i denne forskrift, foruten permanent oppsatt byggverk, også borettslagsleilighet, hybel, eller rom i bokollektiv, hytte, fritidseiendom, campingvogn, brakke og andre lignende enheter som kvalifiserer gjennom ovennevnte funksjonskrav og tidskrav.

Med *farlig avfall* menes avfall som ikke på hensiktsmessig måte kan behandles sammen med annet husholdningsavfall eller næringsavfall på grunn av sin beskaffenhet eller på grunn av at det kan medføre forurensning og/eller skade på mennesker og dyr.

Med *husholdningsavfall* menes alt avfall fra bolig, herunder større gjenstander, som inventar og lignende.

Med *kunde* menes enhver som leverer eller etterlater husholdningsavfall til særskilt mottak for avfall eller til oppsamlingsenhet utlånt av BIR. Kunden kan være leietaker hos abonnent.

Med *næringsavfall* menes avfall fra offentlige eller private virksomheter,¹ organisasjoner, foreninger og institusjoner.

Med *opsamlingsenheter* menes alle beholdere, sekker, containere eller nedkastpunkt, mm. som BIR bruker til oppsamling og innsamling av avfall.

Med *veiledning* menes i denne forskriften retningslinjer og veiledningsmaterieell som i nærmere detalj beskriver BIRs tolkning av forskriftens bestemmelser, og redegjør for BIRs praksis ved utførelse av avfallsinnsamlingen. Veiledere skal være tilgjengelig for abonnenter og kunder og være oppdatert etter gjeldende praksis.

Med *returpunkt* menes samleplass for levering av kildesorterte avfallstyper.

- ¹ Borettslag og virksomheter som eier en eiendom og driver utleie av bolig på eiendommen omfattes av denne forskriften, jf. definisjonene i forskriften § 2.

Kapittel 2. Kommunens ansvar

§ 3. Hovedregelen om innsamling av husholdningsavfall

Kommunen har gitt det interkommunale selskapet BIR enerett på innsamling av husholdningsavfall. BIR kan videre tildele denne eneretten innenfor de ulike delene av avfallshåndteringen til heleide datterselskaper.

Uten samtykke fra BIR skal ingen andre samle inn husholdningsavfall. BIR kan fastsette nærmere retningslinjer om kriterier for tildeling av samtykke og oppfølging.

Alle boliger, som faller inn under denne forskriftens virkeområde, skal være tilknyttet renovasjonsordningen og plikter å betale avfallsgebyr.

Kapittel 3. BIRs plikter

§ 4. BIRs ansvar for renovasjonstjenesten

BIR skal sørge for oppsamlingsenheter, innsamling og transport av husholdningsavfall i tråd med føringer gitt i gjeldende avfallsplan. Investering i – og drift av avfallssystemer i utbyggings-, transformasjons- og fornyelsesområder skal dekkes av utbygger med mindre annet er avtalt.

BIR kan gi særlige retningslinjer eller inngå avtaler for å presisere ansvarsforhold og bruk knyttet til oppsamlingsenheter omtalt i denne forskriften.

BIR skal i den enkelte kommune ha avfallsmottak/gjenvinningsstasjoner for store avfallsenheter, større mengder avfall, elektriske og elektronisk avfall (EE-avfall) og farlig avfall fra bolig.¹

BIR skal i den enkelte kommune ha returpunkter for kildesorterte avfallstyper fra husholdningen.

BIR skal informere om kildesorteringsmulighetene og bruk av de ulike avfallsløsningene.

BIR kan utarbeide veileder med presisering av forskriftens bestemmelser.

- ¹ Plikt til mottak omfatter også avfall med opphav i mindre virksomheter i samsvar med avfallsforskriften kapittel 1, 11 og 14.

Kapittel 4. Abonentens og kundens plikter

§ 5. Abonnentens/kundens plikt til bruk av og betaling for renovasjonstjenesten

Abonnenten/kunden skal bruke BIR sin tjeneste for oppsamling og innsamling av husholdningsavfall, i tråd med denne forskriften.

Større enheter, farlig avfall og elektrisk og elektronisk avfall (EE-avfall) skal ikke kastes i oppsamlingsenhet, men leveres til en gjenvinningsstasjon.

Abonnenten plikter å betale for bruk av renovasjonstjenesten. Dette gjelder renovasjonsgebyr jf. § 9 og ved betaling for levering på gjenvinningsstasjoner.

Abonnenten/kunden har plikt til å opplyse om antall boliger og boenheter som er tilknyttet tjenesten. BIR kan øke volumet på oppsamlingsenheten (e) i forhold til avfallsmengde og antall boenheter. Abonnenten belastes kostnaden ved pålegg om økt volum.

Søknad om fritak fra renovasjonstjenesten rettes til BIR. BIR kan innvilge søknaden på visse vilkår.

§ 6. Abonnentens og kundens ansvar for oppsamlingsenheter

Abonnenten/kunden er ansvarlig for at plassering og bruk av BIR sine oppsamlingsenheter for avfall skjer i samsvar med denne forskriften, eller retningslinjer gitt i medhold av denne.

Abonnenten/kunden er ansvarlig for å sette frem oppsamlingsenheter til hentested på tømmedag eller levere avfall til felles oppsamlingsenhet, som anvist av BIR eller som er skriftlig akseptert av BIR. Abonnenten/kunden må innrette seg etter saklige endringer av hentested. Oppsamlingsenheten skal ikke plasseres på fortau eller offentlig veigrunn bortsett fra på tømmedag.

Abonnenten/kunden er ansvarlig for å plassere oppsamlingsenheten slik at den ikke vanskeliggjør renovatørens tilkomst og håndtering. Abonnenten/kunden er ansvarlig for at oppsamlingsenheten ikke medfører skade på sine omgivelser. Oppsamlingsenheten skal være ren og oppbevares slik at den ikke er til sjenanse for omgivelsene.

Abonnenten er økonomisk ansvarlig for oppsamlingsenheter som er bortkomne eller ødelagt ut over normal slitasje, og tap som følge av uaktsom bruk.

Kapittel 5. Tekniske bestemmelser

§ 7. Planarbeid og krav om renovasjonsteknisk plan

BIR skal gi uttale til planforslag¹ i forbindelse med kommunens behandling og før endelig vedtak.

Ved planlegging av ny infrastruktur for avfall i boligområder under utbygging eller fornyelse, skal det utarbeides en renovasjonsteknisk plan (RTP). BIR skal gi uttale til RTP før kommunal behandling av byggesaken.

RTP skal beskrive avfallsløsningen, herunder informasjon om antall boliger, hvordan kildesortering ivaretas, plassering av oppsamlingsutstyr samt type og kapasitet. Nærmere spesifikasjoner er gitt i BIRs renovasjonstekniske norm (RTN).²

¹ Jf. plan- og bygningsloven kapittel 11 om kommuneplan og kapittel 12 om reguleringsplan.

² Se BIRs nettsider www.bir.no under renovasjonsteknisk norm (RTN).

§ 8. Krav til kjøring på privat vei

Private adkomstveier som BIR benytter frem til hentested for oppsamlingsenheter skal være kjørbare. De skal være forsvarlig for bruk av større kjøretøy og ha stor nok plass til at større kjøretøy kan snu. Ved bruk av private adkomstveier, kan BIR kreve at det blir inngått skriftlig avtale om rett til benyttelse av veiene for innsamling av husholdningsavfall. Avtalen inngås mellom BIR og veieiere.

Kapittel 6. Administrative bestemmelser

§ 9. Avfallsgebyr

Avfallsgebyret fastsettes årlig av kommunen i eget gebyrvedtak.

Avfallsgebyret skal så langt det er mulig differensieres slik at beløpets størrelse står i forhold til bruk av tjenesten.

Avfallsgebyret gjelder pr. hele kalendermåned. Gebyrplikten for nytt abonnement gjelder fra den første i måneden etter at abonnenten er omfattet av forskriften. Lov om eiendomsskatt § 25 3. ledd, § 26 og § 27 gjelder tilsvarende for oppgjør og innkreving av avfallsgebyret.

Avfallsgebyret er sikret med legalpant etter lov om pant § 6–1.

§ 10. Kontroll

BIR kan foreta kontroll og granskning for å sikre gjennomføringen av bestemmelsene i denne forskrift.

Frengangsmåten ved kontroll skal følge lov om behandlingsmåten i forvaltningssaker (forvaltningsloven) § 15, med mindre hjemmel for annet foreligger.

BIR kan kontrollere oppsamlingsenheter for misbruk og forsøpling. Avfall som er ulovlig hensatt og som kan spores tilbake til en person eller virksomhet, vil kunne bli belastet for opprydding etter denne forskrift § 11, 2. ledd.

Når abonnenten/kunden leverer avfall ved avfallsmottak, kan BIR kreve dokumentasjon på at avfallet er husholdningsavfall. BIR kan også foreta kontroll av de opplysningene som blir gitt.

§ 11. Pålegg om opprydding og hjemmel for kostnadsdekning og straff

BIR kan gi pålegg om at den som har etterlatt, tømt eller oppbevart avfall i strid med forurensningsloven § 28 eller denne forskriften, skal fjerne avfallet og rydde opp innen en viss frist.

Dersom det er nødvendig at BIR foretar fjerning og opprydding, skal den som har overtrådt ovennevnte bestemmelser dekke rimelige kostnader BIR har hatt til dette arbeidet.

Alvorlige overtredelser av denne forskriften kan straffes med bøter.

§ 12. Delegert myndighet til å fatte enkeltvedtak mv.

Myndighet til å fatte enkeltvedtak etter denne forskriften er delegert fra kommunen til BIR med hjemmel i forurensningsloven § 83 annet ledd.

Kommunens oppgave med å innfordre gebyret kan delegeres til BIR.

§ 13. Klageadgang

Forvaltningslovens regler gjelder for behandling av saker etter denne forskriften.

Klage på enkeltvedtak med hjemmel i denne forskriften fremsettes for BIR. Dersom BIR opprettholder vedtaket oversendes det til en særskilt klagenemnd. Nemnda er politisk oppnevnt av BIRs eierkommuner. Klagenemndas vedtak kan ikke påklages.

§ 14. Forholdet til annen lovgivning

Denne forskriften griper ikke inn helselovgivning og regelverk gitt med hjemmel i slik lovgivning, som regulerer forurensning og håndtering av avfall.

§ 15. Ikrafttredelse

Denne forskriften vedtas i det respektive kommunestyre/bystyre/heradstyre og trer i kraft 1. mars 2014. Fra samme tid oppheves forskrift 11. desember 2006 nr. 1698 for håndtering av husholdningsavfall mv. – BIR, Askøy, Bergen, Fusa, Kvam, Os, Osterøy, Samnanger, Sund og Vaksdal kommuner, Hordaland.

22. jan. Nr. 173 2014

Forskrift om endring i forskrift om åpningstider for serveringssteder mv., Kristiansand kommune, Vest-Agder

Hjemmel: Fastsatt av Kristiansand bystyre 22. januar 2014 med hjemmel i lov 13. juni 1997 nr. 55 om serveringsvirksomhet (serveringsloven) § 15. Kunngjort 20. februar 2014 kl. 14.45.

I

I forskrift 17. desember 1997 nr. 1483 om åpningstider for serveringssteder mv., Kristiansand kommune, Vest-Agder gjøres følgende endring:

1 skal lyde:

1. I medhold av serveringsloven 13. juni 1997 nr. 55 § 15, fastsettes at serveringssteder uten skjenkebevilling kan ha åpent 24 timer i døgnet.
Serveringssteder med skjenkebevilling skal holdes lukket fra kl. 04.00 til kl. 06.00.

II

Endringen trer i kraft straks.

31. jan. Nr. 174 2014

Forskrift om forlengelse av virkningene av kunngjort verneforslag for 14 områder i marin verneplan, etter naturmangfoldloven § 44 jf. § 42, Aust-Agder, Rogaland, Sør-Trøndelag, Nord-Trøndelag, Nordland, Troms og Finnmark

Hjemmel: Fastsatt av Miljødirektoratet 31. januar 2014 med hjemmel i lov 19. juni 2009 nr. 100 om forvaltning av naturens mangfold (naturmangfoldloven) § 44 siste ledd, jf. delegeringsvedtak 23. oktober 2009. Kunngjort 20. februar 2014 kl. 14.45.

§ 1. Forlengelse av virkningene av naturmangfoldloven § 44 første og tredje ledd

Melding om oppstart av arbeidet for følgende 14 områder i marin verneplan ble kunngjort på ulike datoer fra og med 27. august 2009:

1. Transekt Skagerrak i Arendal og Grimstad kommuner, Aust-Agder fylke
2. Jærkysten i Klepp og Hå kommuner, Rogaland fylke
3. Gaulosen i Trondheim, Melhus og Skaun kommuner, Sør-Trøndelag fylke
4. Rødberg i Rissa kommune, Sør-Trøndelag fylke
5. Skarnsundet i Mosvik, Inderøy og Verran kommuner, Nord-Trøndelag fylke
6. Borgenfjorden (Børgin) i Steinkjer og Inderøy kommuner, Nord-Trøndelag fylke
7. Vistenfjorden i Vevelstad kommune, Nordland fylke
8. Nordfjorden Rødøy kommune, Nordland fylke
9. Karlsøyvær i Bodø kommune, Nordland fylke
10. Kaldvåg fjorden og Innhavet i Hamarøy kommune, Nordland fylke

11. Rossfjordstraumen i Lenvik kommune, Troms fylke
12. Rystraumen i Tromsø kommune, Troms fylke
13. Ytre Karlsøy i Karlsøy kommune, Troms fylke
14. Lopp havet i Loppa, Hasvik, Hammerfest og Alta kommuner, Finnmark fylke.

Virkningene av disse kunngjøringene etter naturmangfoldloven § 44 første og tredje ledd når det gjelder de opplistede områder, forlenges frem til 27. august 2015.

§ 2. Iverksettelse

Forskriften trer i kraft straks.

1. feb. Nr. 175 2014

Forskrift om tillatte vektorer og dimensjonar for kjøretøy på fylkes- og kommunale vegar, Hordaland

Heimel: Fastsett av regionvegsjefen, Region Vest 1. februar 2014 med heimel i lov 18. juni 1965 nr. 4 om vegtrafikk (vegtrafikkloven) § 13 og delegeringsvedtak 24. november 1980 nr. 1, jf. forskrift 25. januar 1990 nr. 92 om bruk av kjøretøy § 5–2 nr. 2 bokstav a. Kunngjort 20. februar 2014 kl. 14.45.

I

Det er fastsett forskrift om tillatte vektorer og dimensjonar for kjøretøy på fylkes- og kommunale vegar i Hordaland. Veglistene kan fås på veg- og trafikkstasjonar og distriktskontora i Hordaland.

Ein pdf-versjon kan leses her:



II

Forskrifta trer i kraft 21. februar 2014. Frå same tid vert forskrift 28. juni 2013 nr. 924 om tillatte vektorer og dimensjonar for kjøretøy på fylkes- og kommunale vegar (vegliste for Hordaland), Hordaland, oppheva.

1. feb. Nr. 176 2014

Forskrift om tillatte vektorer og dimensjonar for kjøretøy på fylkes- og kommunale vegar, Rogaland

Heimel: Fastsett av regionvegsjefen, Region Vest 1. februar 2014 med heimel i lov 18. juni 1965 nr. 4 om vegtrafikk (vegtrafikkloven) § 13 og delegeringsvedtak 24. november 1980 nr. 1, jf. forskrift 25. januar 1990 nr. 92 om bruk av kjøretøy § 5–2 nr. 2 bokstav a. Kunngjort 20. februar 2014 kl. 14.45.

I

Det er fastsett forskrift om tillatte vektorer og dimensjonar for kjøretøy på fylkes- og kommunale vegar i Rogaland. Veglistene kan fås på veg- og trafikkstasjonar og distriktskontora i Rogaland.

Ein pdf-versjon kan leses her:



II

Forskrifta trer i kraft 21. februar 2014. Frå same tid vert forskrift 26. mars 2013 nr. 440 om tillatte vektorer og dimensjonar for kjøretøy på fylkes- og kommunale vegar (vegliste for Rogaland), Rogaland, oppheva.

1. feb. Nr. 177 2014

Forskrift om tillatte vektorer og dimensjonar for kjøretøy på fylkes- og kommunale vegar, Sogn og Fjordane

Heimel: Fastsett av regionvegsjefen, Region Vest 1. februar 2014 med heimel i lov 18. juni 1965 nr. 4 om vegtrafikk (vegtrafikkloven) § 13 og delegeringsvedtak 24. november 1980 nr. 1, jf. forskrift 25. januar 1990 nr. 92 om bruk av kjøretøy § 5–2 nr. 2 bokstav a. Kunngjort 20. februar 2014 kl. 14.45.

I

Det er fastsett forskrift om tillatte vektorer og dimensjonar for kjøretøy på fylkes- og kommunale vegar i Sogn og Fjordane.

Veglistene kan fås på veg- og trafikkstasjonar og distriktskontora i Sogn og Fjordane.

Ein pdf-versjon kan leses her:



II

Forskrifta trer i kraft 21. februar 2014. Frå same tid vert forskrift 26. mars 2013 nr. 441 om tillatte vektor og dimensjonar for kjøretøy på fylkes- og kommunale vegar (vegliste for Sogn og Fjordane), Sogn og Fjordane, oppheva.

11. feb. Nr. 178 2014

Forskrift om fiske utenfor vassdrag med laks og sjøaure og fiske etter innlandsfisk i vassdrag med laks og sjøaure, Aust-Agder

Hjemmel: Fastsatt av Fylkesmannen i Aust-Agder 11. februar 2014 med hjemmel i lov 15. mai 1992 nr. 47 om laksefisk og innlandsfisk mv. § 34 og § 40, og forskrift 20. juni 2003 nr. 737 om nedsenkning av garnredskap § 2. Kunngjort 20. februar 2014 kl. 14.45.

§ 1. Fiske etter innlandsfisk i vassdrag med laks og sjøaure

Fiske etter innlandsfisk følger de reguleringer som er fastsatt i nasjonal forskrift om fisketider for fiske etter anadrome laksefisk (laks og sjøaure) i vassdrag, med følgende unntak:

- a) Uavhengig av reguleringene av fiske i vassdrag med laks og sjøaure som er fastsatt i nasjonale forskrifter, er det i Aust-Agder tillatt å fiske innlandsfisk¹ i alle innsjøer, og saltvannsfisk i brakkvannslokaliteter, avgrenset til følgende redskap og tider:
 - Med bunn garn opptil 32 mm maskevidde (20 omfar): fra og med 1. mars til og med 31. august. I Landvikvann kan fisket starte 10. februar.
 - Med stang og håndsnøre:² Hele året.

Det er ikke tillatt å sette garn nærmere enn 100 meter fra elveos, bekkeos eller kanal der laks og sjøaure vandrer eller gyter. Garnet skal ikke dekke mer enn en fjerdedel av innsjøens eller sundets breidd på det aktuelle stedet.

Faststående redskap skal være merket med eierens navn og adresse.

- b) Følgende innsjøer regnes som innlandsvann og berøres ikke av fiskereglene for laks og sjøaure: Temse, Syndle og Rore (Nidelva), Reddalsvann (Landvikvassdraget) og Kleivekilen i Ubergsvann (Storelva).

1 Jf. forskrift 26. juni 2009 nr. 851 om fiske etter innlandsfisk mv. og fangst av kreps (innlandsfiskeforskriften).

2 Jf. forskrift 25. februar 2003 nr. 256 om oppgaveplikt og redskaper som er tillatt benyttet ved fiske etter anadrome laksefisk § 2.

§ 2. Fiskereglene i sjøen utenfor utløp av vassdrag med laks og sjøaure

Ut til 100 meter fra munningen (grensa mellom elv og sjø) av alle vassdrag med laks eller sjøaure er fiske etter laks og sjøaure bare tillatt med stang fra land, i den tida fiske er tillatt i de enkelte vassdrag.

I fredningssonene som er nevnt i § 3 er alt fiske forbudt, også etter saltvannsfisk, med følgende unntak:

- 1) Ut til 100 meter fra munningen er det bare tillatt å fiske med stang fra land i den tida fiske er tillatt i vassdraget.
- 2) Utenfor 100 meter fra munningen gjelder følgende:
 - a) fiske med stang fra land er tillatt hele året.
 - b) fiske med stang og håndsnøre fra båt er tillatt i den tida fiske er tillatt i vassdraget.
 - c) Fiske med teiner etter krabbe og hummer er tillatt, på de vilkår som gjelder for slikt fiske.
 - d) Isfiske med stang og håndsnøre etter saltvannsfisk er tillatt.
 - e) Fiske etter saltvannsfisk med garn og ruser er tillatt, når hele fangstdelen står minimum 3 meter under overflata.

Låssetting av fangst regnes ikke som fiske, og er derfor tillatt i fredningssonene, så lenge det ikke stenger for oppgang av fisk til vassdraget.

§ 3. Avgrensning av fredningssoner

Fredningssonene omfatter følgende områder (endepunktene for yttergrensen av sonene er gitt som UTM-koordinater, EUREF 89):

Risør kommune:

Gjerstadelva: Innenfor ei linje tvers over sundet mellom Østerbukt og Vesterbukt, fra Presthella til Haken (fra 50410 651300 til 50430 651295).

Hammerbekken: Innenfor ei linje tvers over bukta, 300 m utenfor Hammerskjær (fra 50400 650965 til 50350 651000).

Bossvikbekken: Innenfor ei linje tvers over Gartesundet (fra 50700 650900 til 50710 650890).

Storelva (Vegårvassdraget): Innenfor ei linje tvers over fjorden ved Bukteskjæra, fra Grågutten til Bøttingsklova (fra 50610 650565 til 50615 650540).

Tvedestrand kommune:

Gjevangelva: Innenfor Risøya, avgrenset av ei linje tvers over Minne (fra 50820 650110 til 50835 650120) og tvers over Store og Lille Steinsund (fra 50895 650215 til 50880 650250).

Arendal kommune:

Langangsvassdraget: Innenfor ei linje tvers over sundene på hver side av Frisøya (fra 49260 648370 til 49270 648380 og fra 49190 648350 til 49200 648355).

Mørfjærvassdraget: Innenfor ei linje fra Granodden (ved Lindvika) til spissen av Fransholmen (fra 49070 648290 til 49105 648280).

Nidelva, Natvigstrømmen: Innenfor en linje fra pynt på Øytangen, Gjervoldsøy til østligste punkt på Aspholmen (fra 48405 647415 til 48410 647390) og fra sørligste punkt på Aspholmen til vestligste pynt på Vessøyneset (fra 48365 647360 til 48310 647330).

Grimstad kommune:

Allemannsbekken: Innenfor ei linje fra nordligste punkt på Gokast til østligste punkt på Vessøyneset (fra 48290 647260 til 48310 647330).

Grefstadbekken: Innenfor ei linje mellom Moiodden og Grønnvikodden (fra 47990 646800 til 48035 646825).

Amtedalsbekken: Engekilen og Bufjorden innenfor en linje over fjorden 200 meter vest for Espevika (fra 47095 645995 til 47095 646005).

Lillesand kommune:

Moelva: Innenfor ei linje fra pynt på østsida av Kokkenes til nes ca. 200 meter øst for bryggene på Tingsaker (fra 46400 645665 til 46465 645735).

§ 4. Sone med forbud mot fiske med faststående redskap (kilenot)

I Sandnesfjorden, Risør og Tvedestrand kommuner, er det ikke tillatt å fiske med faststående redskap etter laks og sjøørret innenfor en linje fra østligste pynt på Høybåtangen, via det østligste av Kreppeskjærene til østligste pynt på Randviktangen (UTM-koordinater: fra 51330 650540 via 51345 650545 til 51330 650760).

§ 5. Merking av soner

Grensene for fredningssonene nevnt i § 3 merkes med skilt.

§ 6. Stans i fisket

Fylkesmannen kan med øyeblikkelig virkning stanse alt fiske i fredningssonene, dersom spesielle forhold tilsier det.

§ 7. Dispensasjon

Fylkesmannen kan gi dispensasjon fra bestemmelsene i denne forskriften.

§ 8. Straff

Brudd på denne forskriften er straffbart, jf. § 49 i lov om laksefisk og innlandsfisk mv.

§ 9. Ikrafttreden

Forskriften trer i kraft straks. Samtidig oppheves Fylkesmannens forskrift 22. februar 2010 nr. 1222 om fiske i vassdrag med laks og sjøaure, Aust-Agder, samt Fylkesmannens forskrift 9. januar 2004 nr. 35 om fiske utenfor vassdrag med laks eller sjøaure, Aust-Agder.

12. feb. Nr. 179 2014**Forskrift om endring i forskrift om politivedtekt, Øvre Eiker kommune, Buskerud**

Hjemmel: Fastsatt av Øvre Eiker kommunestyre 4. september 2013. Stadfestet av Politidirektoratet med en endring 12. februar 2014 med hjemmel i lov 4. august 1995 nr. 53 om politiet (politiloven) § 14, jf. delegeringsvedtak 16. november 2000 nr. 1151. Kunngjort 20. februar 2014 kl. 14.45.

I

I forskrift 20. oktober 1998 nr. 974 om politivedtekt, Øvre Eiker kommune, Buskerud gjøres følgende endringer:

§ 3 og § 4 skal lyde:

§ 3. Ro og orden på offentlig sted

På eller i umiddelbar nærhet av offentlig sted må ingen delta i oppløp, sammenstimling, støy eller bråk som forstyrrer den alminnelige orden eller ferdsel. Enhver som ferdes på eller i umiddelbar nærhet av offentlig sted plikter å overholde nattero etter kl. 23.00 og til kl. 06.00.

Samles mange mennesker ved inngangen til forsamlingslokale, sports plass, utsalgssted, holdeplass e.l., skal de stille seg i kø og for øvrig rette seg etter de pålegg som politiet eller arrangøren gir for å opprettholde den alminnelige orden eller regulere ferdse len.

På offentlig sted er det forbudt uten politiets tillatelse å søke erverv ved selv eller andre å tilby publikum sin tjeneste.

§ 4. Sang og musikk, reklame m.m.

Den som på offentlig sted vil framføre sang eller musikk, stelle til oppvisning eller framvisning eller gjøre bruk av høytaler, må gi forhåndsmelding til politiet.

Det samme gjelder den som på eller i nærheten av offentlig sted ønsker å foreta innsamling av penger, dele ut eller spre opprop, annonser, reklame eller liknende eller gjøre bruk av gående, kjørende eller flygende reklame, med unntak av politiske partiers utdeling av valgmateriell i forbindelse med stortings- og kommunevalg.

II

Endringene trer i kraft 12. mars 2014.

12. feb. Nr. 180 2014

Forskrift om bruk av offentlig areal til handel utenom fast utsalgssted, Larvik kommune, Vestfold

Hjemmel: Fastsatt av Larvik kommunestyre 12. februar 2014 med hjemmel i lov 10. februar 1967 om behandlingsmåten i forvaltningssaker (forvaltningsloven) § 37 og § 38. Kunngjort 20. februar 2014 kl. 14.45.

§ 1. Denne forskrift skal regulere all handelsvirksomhet utenom fast utsalgssted fra offentlig areal i Larvik kommune. Med offentlig areal forstås gate, vei, herunder fortau, sti, park, torg e.l., plass, bru, brygge, kai, strand, anlegg eller annet sted som er alminnelig beferdet eller bestemt for alminnelig ferdsel.

§ 2. All handelsvirksomhet utenom fast utsalgssted skal fra offentlig areal foregå i tråd med denne forskrift. Salg av matvarer og andre nærings- og nytelsesmidler skal meldes til Mattilsynet før plassen benyttes.

§ 3. Faste utsalgssteder tildeles etter søknad. Søknadene skal inneholde tidsrom og klokkeslett, samt hvilke produkter som skal selges. Året deles inn i to sesonger, sommer- og vintersesong. Faste plasser tildeles for en sesong av gangen. I tillegg til de faste plassene kan det tildeles plasser for tilfeldig salg. Faste plasser som ikke er tatt i bruk innen kl. 10.00, dersom ikke annet klokkeslett er avtalt med fast leier, kan tildeles andre for den dagen.

§ 4. Handel er tillatt fra kl. 06.00 og fram til kl. 24.00. Det kan søkes om og kan gis dispensasjon fra dette tidsrommet. Handel på søndag og helligdager, 1. mai og 17. mai tillates ikke. Påske-, pinse-, og julaften skal salget være avsluttet kl. 15.00.

§ 5. Det er ikke tillatt å ha mer enn en utsalgs plass pr. selger på torget i Larvik. Utsalgs plasser kan ikke overdras til andre.

§ 6. Alle som får tildelt salgsplass utstyres med identifikasjon som skal plasseres lett synlig på salgstedet.

§ 7. Ved salgstidens slutt må alle varer, transportredskaper, bord og lignende som benyttes ved handelen være fjernet fra utsalgsstedet. De som har benyttet plassene plikter å rydde etter seg, samt fjerne alt avfall. Avfallet skal om mulig kildesorteres. Dersom opprydding ikke skjer, vil grunneier kreve dette ryddet for leiers regning. Bortvisning vil også forekomme dersom ikke det ryddes iht. overnevnte kriterier ved salgstidens slutt.

§ 8. Transportmidler som ikke direkte benyttes ved salget må ikke oppta plass eller bli stående på utsalgsstedet.

§ 9. Avgiften for leie fastsettes samtidig med andre avgifter i forbindelse med budsjettbehandlingen i Larvik kommune hvert år. Frivillige organisasjoner som ikke driver forretningsmessig virksomhet er unntatt fra denne avgiften.

§ 10. Larvik kommunes representant har fullmakt til å bortvise leietakere som bevisst bryter forskriften.

§ 11. På spesielle dager og over et kortere tidsrom kan det dispenseres fra denne forskrift. Retningslinjer for bruken vil da gis i en eventuell innvilget søknad. Dispensasjon kan gis til frivillige organisasjoner, lag og foreninger som ikke driver forretningsmessig virksomhet.

§ 12. Rådmannen delegeres myndighet til å fatte vedtak iht. denne forskrift.

13. feb. Nr. 181 2014

Forskrift om endring i forskrift om fredning for Åsnes naturreservat, Namdalseid kommune, Nord-Trøndelag

Hjemmel: Fastsatt av Miljødirektoratet 13. februar 2014 med hjemmel i lov 19. juni 2009 nr. 100 om forvaltning av naturens mangfold (naturmangfoldloven) § 77, delegeringsvedtak 3. juli 1987 nr. 572 og delegeringsvedtak 3. november 1988 nr. 4324. Kunngjort 20. februar 2014 kl. 14.45.

I

I forskrift 14. desember 1984 nr. 2102 om fredning for Åsnes naturreservat, Namdalseid kommune, Nord-Trøndelag gjøres følgende endringer:

Forskriftens punkt II skal lyde:

Det fredete området berører følgende gnr./bnr. i Namdalseid kommune: 152/1 og 502/1.

Reservatet dekker et areal på ca. 0,37 km², hvorav ca. 0,15 km² er landareal.

Grensene for naturreservatet/fuglefredningsområdet fremgår av kart i målestokk 1:4000, datert Miljødirektoratet februar 2014. Kartet og fredningsbestemmelsene oppbevares i Namdalseid kommune, hos fylkesmannen i Nord-Trøndelag, i Miljødirektoratet og i Klima- og miljødepartementet.

De nøyaktige grensene for naturreservatet skal avmerkes i marka der de går over land og knekkpunktene bør koordinatfestes.

Punkt V ny nr. 6 skal lyde:

6. motorisert ferdsel på fylkesveg 766.

II

Endringene trer i kraft straks.

13. feb. Nr. 182 2014**Forskrift om endring i forskrift om fredning for Hammeren naturreservat, Steinkjer kommune, Nord-Trøndelag**

Hjemmel: Fastsatt av Miljødirektoratet 13. februar 2014 med hjemmel i lov 19. juni 2009 nr. 100 om forvaltning hjemmel i lov 19. juni 2009 nr. 100 om forvaltning av naturens mangfold (naturmangfoldloven) § 77, delegeringsvedtak 3. juli 1987 nr. 572 og delegeringsvedtak 3. november 1988 nr. 4324. Kunngjort 20. februar 2014 kl. 14.45.

I

I forskrift 14. desember 1984 nr. 2099 om fredning for Hammeren naturreservat, Steinkjer kommune, Nord-Trøndelag gjøres følgende endring:

Forskriftens punkt II skal lyde:

Det fredete området berører følgende gnr./bnr.: 463/1, 463/12, 465/2, 475/2 og 545/1.

Reservatet dekker et areal på ca. 0,40 km², hvorav ca. 0,10 km² er landareal.

Grensene for naturreservatet framgår av kart i målestokk 1:5000, datert Miljødirektoratet februar 2014. Kartet og fredningsbestemmelsene oppbevares i Steinkjer kommune, hos fylkesmannen i Nord-Trøndelag, i Miljødirektoratet og i Klima- og miljødepartementet.

De nøyaktige grensene for reservatet skal avmerkes i marka der de går over land og knekkpunktene bør koordinatfestes.

II

Endringen trer i kraft straks.

13. feb. Nr. 183 2014**Forskrift om nedgravde oljetanker, Østre Toten kommune, Oppland**

Hjemmel: Fastsatt av Østre Toten kommunestyre 13. februar 2014 med hjemmel i forskrift 1. juni 2004 nr. 931 om begrensning av forurensning (forurensningsforskriften) § 1–2, jf. lov 13. mars 1981 nr. 6 om vern mot forurensninger og om avfall (Forurensningsloven) § 9 første ledd nr 3. Kunngjort 20. februar 2014 kl. 14.45.

§ 1. Geografisk virkeområde

Bestemmelsene i kapittel 1 i forskrift 1. juni 2004 nr. 931 om begrensning av forurensning (forurensningsforskriften) gjelder for hele Østre Toten kommune.

§ 2. Ikrafttredelse

Denne forskriften trer i kraft straks.

14. feb. Nr. 184 2014**Forskrift om politivedtekt, Nesset**

Hjemmel: Fastsatt av Nesset kommunestyre 20. juni 2013. Stadfestet av Politidirektoratet med noen endringer 14. februar 2014 med hjemmel i lov 4. august 1995 nr. 53 om politiet (politiloven) § 14, jf. delegeringsvedtak 16. november 2000 nr. 1151. Kunngjort 20. februar 2014 kl. 14.45.

Kapittel I. Alminnelige bestemmelser

§ 1. Offentlig sted

Med offentlig sted forstås gate, vei, herunder fortau, sti, park, torg e.l., plass, bru, brygge, kai, strand, anlegg eller annet sted som er alminnelig beferdet eller bestemt for alminnelig ferdsel.

§ 2. Fester, bruker, leier eller bestyrer av hus eller grunn

Plikter som er lagt på eier av hus eller grunn, hviler også på den som fester, bruker, leier eller bestyrer hus eller grunn.

Kapittel II. Orden på offentlig sted

§ 3. Ro og orden på offentlig sted

På eller i umiddelbar nærhet av offentlig sted må ingen delta i oppløp, sammenstimling, støy eller bråk som forstyrrer den alminnelige orden eller ferdsel.

Samles mange mennesker ved inngangen til forsamlingslokale, sports plass, utsalgssted, holdeplass e.l., skal de stille seg i kø og for øvrig rette seg etter de pålegg som politiet eller arrangøren gir for å opprettholde den alminnelige orden eller regulere ferdselen.

§ 4. Sang og musikk, reklame m.m.

Den som på eller ut mot offentlig sted vil framføre sang eller musikk, stille til oppvisning eller framvisning eller gjøre bruk av høyttaler, må sende melding til politiet.

Det samme gjelder den som på eller i nærheten av offentlig sted ønsker å dele ut eller spre opprop, annonser, reklame e.l., eller gjøre bruk av gående, kjørende eller flygende reklame.

§ 5. Farlig eller skremmende virksomhet

På, ut over eller i umiddelbar nærhet av offentlig sted er det forbudt:

1. å skyte med gevær eller annet skytevåpen eller med bue, sprettert e.l.,
2. å brenne av krutt, fyrverkeri eller eksplosive stoffer uten politiets tillatelse,
3. å kaste eller slippe stein, snøball eller annet som kan være til skade eller ulempe for dem som ferdes der.

Kapittel III. Sikring av ferdselen

§ 6. Hindringer

På eller ut over offentlig sted er det forbudt å sette eller henge noe, herunder reklameskilt, bilvrak e.l., som kan være til hinder eller ulempe for ferdselen.

Markiser skal være montert så høyt at underkanten er minst 2,50 m over bakken.

§ 7. Sport, lek

Politiet kan forby aking og annen form for sport, lek eller spill på bestemt offentlig sted når dette er påkrevet av hensyn til ferdselen eller den alminnelige orden.

§ 8. Avsperring av fortau mv.

Er det påkrevet på grunn av byggearbeid e.l. at en gate, vei eller et annet offentlig sted blir helt eller delvis sperret for et begrenset tidsrom, må det på forhånd innhentes tillatelse fra politiet, som i tilfelle fastsetter nærmere vilkår.

§ 9. Sprengningsarbeid

Sprengningsarbeid på eller i umiddelbar nærhet av offentlig sted skal på forhånd meldes til politiet, som kan påby særskilte sikkerhetstiltak.

§ 10. Diverse arbeid

Oppføring, nedrivning eller reparasjon av bygning, graving eller annet arbeid på eller ut mot offentlig sted som kan medføre fare for ferdselen, skal på forhånd meldes til politiet. Politiet kan bestemme hvorledes arbeidsstedet skal holdes avsperrert og påby andre sikkerhetstiltak til vern for publikum.

§ 11. Vedlikehold av bygning mv.

Ved vedlikehold av bygninger mv. på eller ut mot offentlig sted plikter ansvarshavende for arbeidet å sette opp avvisere som gjør det tydelig at ferdselen er forbundet med fare eller ulempe.

§ 12. Avvisere

Når snø eller is truer med å falle fra hustak mot offentlig sted, skal eieren straks sette opp avvisere som gjør det tydelig at ferdselen er forbundet med fare eller ulempe og snarest sørge for at taket blir ryddet.

§ 13. Fjerning av sperrer

Avsperringer, avvisere, stiger e.l. fjernes når det arbeid som er nevnt i § 9, § 10 og § 11 er utført eller den fare eller ulempe som er nevnt i § 12 ikke lenger er til stede.

§ 14. Ferdsel på islagt vann eller sjø

Politiet kan forby eller gi regulerende bestemmelser for ferdselen på islagt vann eller sjø av sikkerhetsgrunner.

Kapittel IV. Renhold på offentlig sted

§ 15. Lys- og luftegraver

Eier av hus eller grunn mot offentlig sted plikter å sørge for rengjøring av lys- og luftegraver i umiddelbar tilknytning til eiendommen.

Renholdet skal utføres slik at det blir til minst mulig ulempe.

Kloakksluk må ved renhold ikke tilføres oppsop e.l.

§ 16. Takras

Eier av hus eller grunn mot offentlig sted plikter å rydde fortauet utenfor eiendommen for snø og is etter takras.

§ 17. Vannavløp

Eier av hus eller grunn mot offentlig sted skal sørge for at vannavløp i fortau, rennestein, grøft e.l. holdes åpne.

Kapittel V. Hindre tilgrising

§ 18. Hindre tilgrising o.l.

På, ut over eller i umiddelbar nærhet av offentlig sted er det forbudt:

1. å kaste glass, flasker, spiker, papir, fruktskall eller annet avfall,
2. å grise til med maling, tusj, sprayprodukter e.l. på enhver overflate mot offentlig sted, herunder på eller ved bygning, gate, vei, park, anlegg, innretninger og transportmidler,
3. å henge opp kunngjøringer, plakater, e.l. uten politiets tillatelse.

Dette gjelder ikke oppslag på tavler e.l. som er godkjent av kommunen til slikt bruk, eller oppslag på eiendom om forhold som bare vedkommer eiendommen eller næringsvirksomheten til dem som bor der.

Det er forbudt å rive, skade eller skjemme oppslag som er lovlig satt opp.

Oppslag skal fjernes når de er foreldet.

4. å urinere.

§ 19. Avfall

Den som driver salg fra portrom, kiosk e.l., eller driver annen lignende næringsvirksomhet på eller ut mot offentlig sted, skal sørge for at området ikke skjemmes eller tilsmusses av virksomheten, og plikter å sørge for at det blir satt opp et tilstrekkelig antall kurver for papir og avfall.

Den som arrangerer tilstelning på offentlig sted, skal sørge for at papir og annet avfall blir fjernet etter arrangementet.

Kapittel VI. Offentlige anlegg

§ 20. Kirkegård

På kirkegård er det forbudt å sykle og ake eller å drive sport, lek eller annet som ikke sømmer seg der.

Kapittel VII. Dyr

§ 21. Husdyr m.m.

Det er forbudt å la hest, storfe, sau eller andre husdyr gå løs på eller ved offentlig sted uten forsvarlig tilsyn.

Sirkusdyr eller ville dyr må ikke føres på offentlig sted uten politiets tillatelse.

Kapittel VIII. Arrangementer på offentlig sted mv.

§ 22. Søknadsplikt for arrangement på offentlig sted

Den som på offentlig sted vil holde arrangement som overveiende er av underholdningsmessig, kunstnerisk, selskapelig eller kommersiell art, og som har et omfang som åpenbart vil medføre behov for betydelige ferdselsreguleringer eller vakthold, må innen en frist som politiet setter søke om dette. Politilovens § 11 får tilsvarende anvendelse.

§ 23. Meldeplikt for allment tilgjengelige arrangement utenfor offentlig sted m.m.

Den som vil holde et arrangement som er allment tilgjengelig, må sende melding i god tid til politiet selv om arrangementet ikke skjer på offentlig sted, når dets art eller størrelse gjør det sannsynlig at politioppsyn blir nødvendig av hensyn til ro og orden eller avvikling av trafikken. Meldeplikten gjelder også sammenkomst med dans eller annen tilstelning av overveiende selskapelig eller underholdende art for medlemmer av en forening eller lignende sammenslutning. Politilovens § 11 gjelder tilsvarende.

Kapittel IX. Barn

§ 24. Offentlig dans e.l.

Barn under 15 år har ikke adgang til offentlig dans eller lignende allment tilgjengelig tilstelning uten i følge med foreldre eller andre foresatte.

Kapittel X. Forskjellige bestemmelser

§ 25. *Pliktforsømmelse*

Unnlater noen å utføre det vedkommende har plikt til etter vedtektene eller pålegg gitt med hjemmel i vedtektene, kan politiet la det utføre på vedkommendes bekostning.

§ 26. *Straff*

Overtredelser av vedtekten eller pålegg gitt i medhold av vedtekten, straffes etter politiloven § 30 nr. 4, hvis ikke forholdet går inn under en strengere straffebestemmelse.

§ 27. *Ikrafttreden*

Denne vedtekt trer i kraft 1 måned etter at den er stadfestet av Politidirektoratet.

Fra samme tid oppheves forskrift 2. juni 1997 nr. 679 om politivedtekt, Nesset kommune, Møre og Romsdal.

17. feb. Nr. 185 2014

Forskrift om endring i forskrift om verneplan for sjøfuglområder i Nord-Trøndelag, vedlegg 15, fredning av Vellamelen fuglefredningsområde, Steinkjer kommune, Nord-Trøndelag

Hjemmel: Fastsatt av Miljødirektoratet 17. februar 2014 med hjemmel i lov 19. juni 2009 nr. 100 om forvaltning av naturens mangfold (naturmangfoldloven) § 77, delegeringsvedtak 3. juli 1987 nr. 572 og delegeringsvedtak 3. november 1988 nr. 4324. Kunngjort 20. februar 2014 kl. 14.45.

I

I forskrift 19. desember 2003 nr. 1698, om verneplan for sjøfuglområder i Nord-Trøndelag, vedlegg 15, fredning av Vellamelen fuglefredningsområde, Steinkjer kommune, Nord-Trøndelag gjøres følgende endringer:

§ 1 skal lyde:

§ 1. *Avgrensing*

Det fredede området berører følgende gnr./bnr. i Steinkjer kommune: 386/1, 386/2, 386/3, 386/5, 386/31, 386/48, 386/117, 387/6, 387/33, 387/57, 387/103, 387/115, 430/1, 435/5, 435/17, 435/31, 435/58 og 435/61. Fuglefredningsområdet dekker et totalareal på ca. 840 daa hvorav ca. 40 daa er landareal. Grensene for fuglefredningsområdet går ram av kart i målestokk 1:7500 datert Miljødirektoratet februar 2014. De nøyaktige grensene for fuglefredningsområdet skal avmerkes i marka der de går over land. Knekkpunktene skal koordinatfestes.

Forskriften med kart oppbevares i Steinkjer kommune, hos Fylkesmannen i Nord-Trøndelag, i Miljødirektoratet og i Klima- og miljødepartementet.

I § 8 endres «Direktoratet for naturforvaltning» til «Miljødirektoratet».


II

Endringene trer i kraft straks.

Oversikt over rettelser som er inntatt i 2014-årgangen

År	Feil i hefte nr.	Side	Gjelder	Se rettelse i nr.
----	------------------	------	---------	-------------------

Returadresse:
Lovdata
Postboks 2016 Vika
N-0125 Oslo



NORSK LOVTIDEND

Avd. I Lover og sentrale forskrifter
Avd. II Regionale og lokale forskrifter

Utgever: Justis- og beredskapsdepartementet
Redaksjon: Stiftelsen Lovdata

Manuskripter for kunngjøring

Manuskripter sendes i ett eksemplar med kunngjørings skjema til Lovdata via nettstedet www.lovdata.no/lovtidend/kunngjoring.

Bestilling av abonnement

Med post: Samme adresse som over.
Elektronisk: Se Lovdatas nettsted.

		Norge	Norden	Verden
Abonnement for 2014 koster	Avd. I	kr 1590	kr 2375	kr 3285
	Avd. I og II	kr 1980	kr 3430	kr 4855

Innholdet i heftene vil bli kunngjort fortløpende på Lovdatas nettsted – www.lovdata.no – også en versjon av den trykte utgaven av heftet i PDF-format vil være tilgjengelig. På samme sted finnes ajourførte versjoner av lovene og sentrale og lokale forskrifter.

Samlemapper: Det vil bli sendt ut etiketter for bruk på ringpermer.

Alle andre henvendelser om Norsk Lovtidend kan rettes til:

Lovdata
Postboks 2016, Vika
0125 Oslo

Tlf. 23 11 83 00
Faks 23 11 83 01
E-post: ltavd1@lovdata.no